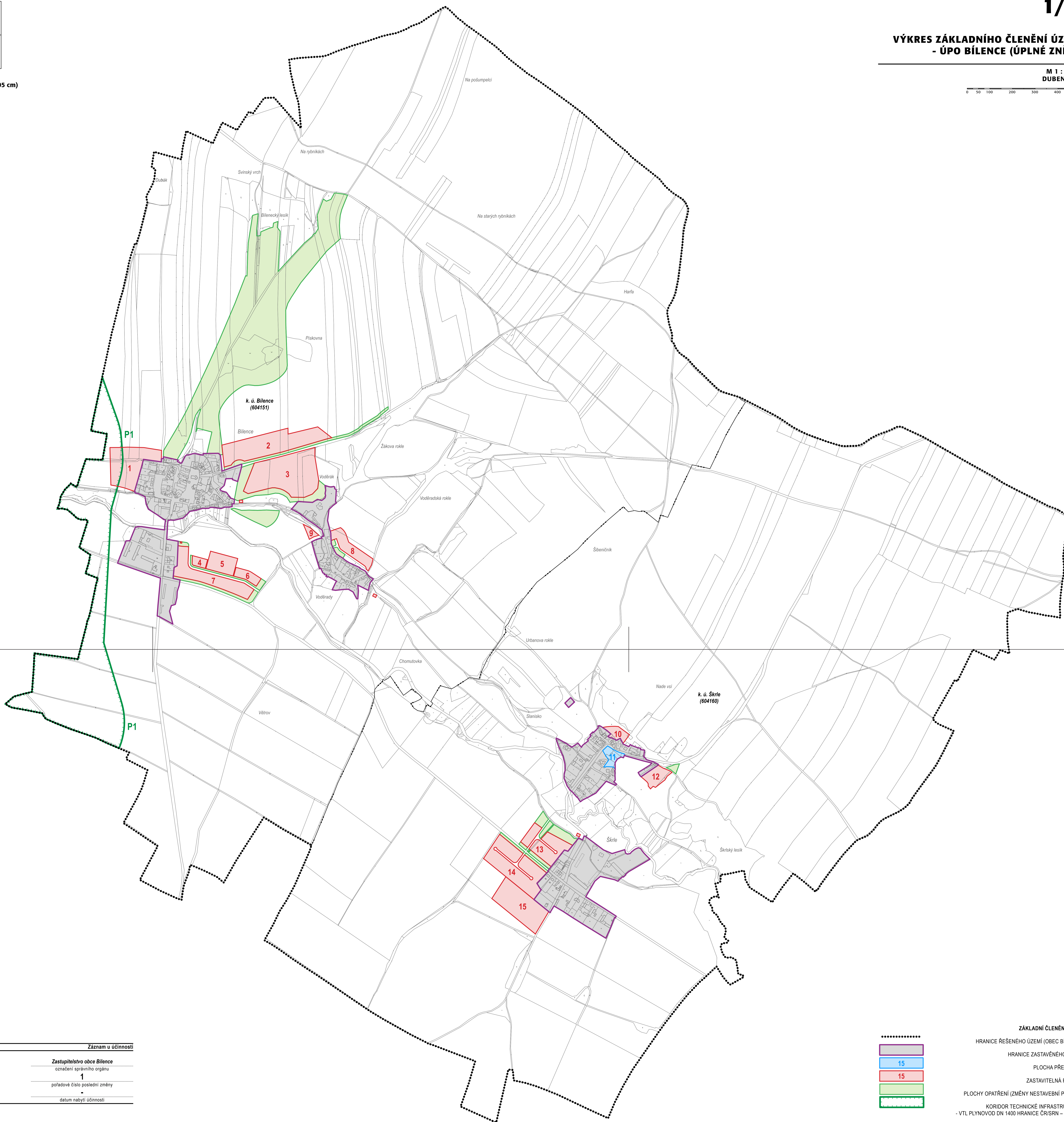
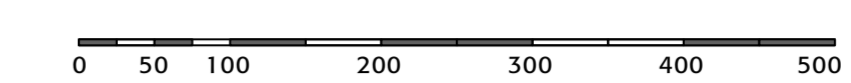


Tisk:
1 : 5 000 (2*59,4/105 cm)

1/A

VÝKRES ZÁKLADNÍHO ČLENĚNÍ ÚZEMÍ
- ÚPO BÍLENCE (ÚPLNÉ ZNĚNÍ)

M 1 : 5 000
DUBĚN 2019



- ZÁKLADNÍ ČLENĚNÍ ÚZEMÍ**
- HRANICE ŘEŠENÉHO ÚZEMÍ (OBEC BÍLENCE)
 - HRANICE ZASTAVĚNÉHO ÚZEMÍ
 - PLOCHA PŘESTAVBY
 - ZASTAVITELNÁ PLOCHA
 - PLOCHY OPATŘENÍ (ZMĚNY NESTAVEBNÍ POVAHY)
 - KORIDOR TECHNICKÉ INFRASTRUKTURY
- VTL PLYNOVOD DN 1400 HRANICE ČR/SRN - PRŮMĚLA

Záznam u účinnosti

správní orgán vydávající
změnu územního plánu

Zastupitelstvo obce Bílence
označení správního orgánu

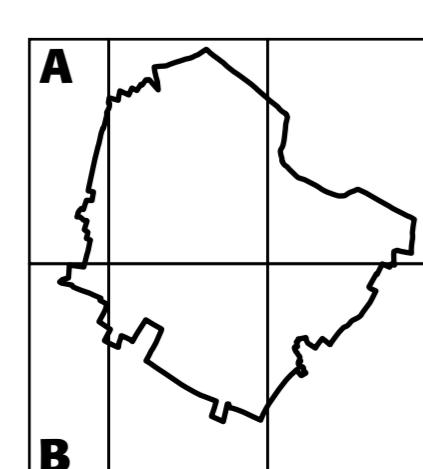
1
pořadové číslo poslední změny

datum nabytí účinnosti

oprávněná
úřední osoba
pořizovatele

jméno a příjmení, funkce

projektant
Ing. arch. Ladislav Bareš
5. května 611/1143
140 00 Praha 4

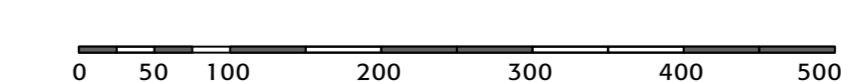


Tisk:
1 : 5 000 (2*59,4/105 cm)

1/B

VÝKRES ZÁKLADNÍHO ČLENĚNÍ ÚZEMÍ
- ÚPO BÍLENCE (ÚPLNÉ ZNĚNÍ)

M 1 : 5 000
DUBĚN 2019



Ing. arch. Ladislav Bareš,
autORIZOVANÝ ARCHITEKT ČKA 03 123