




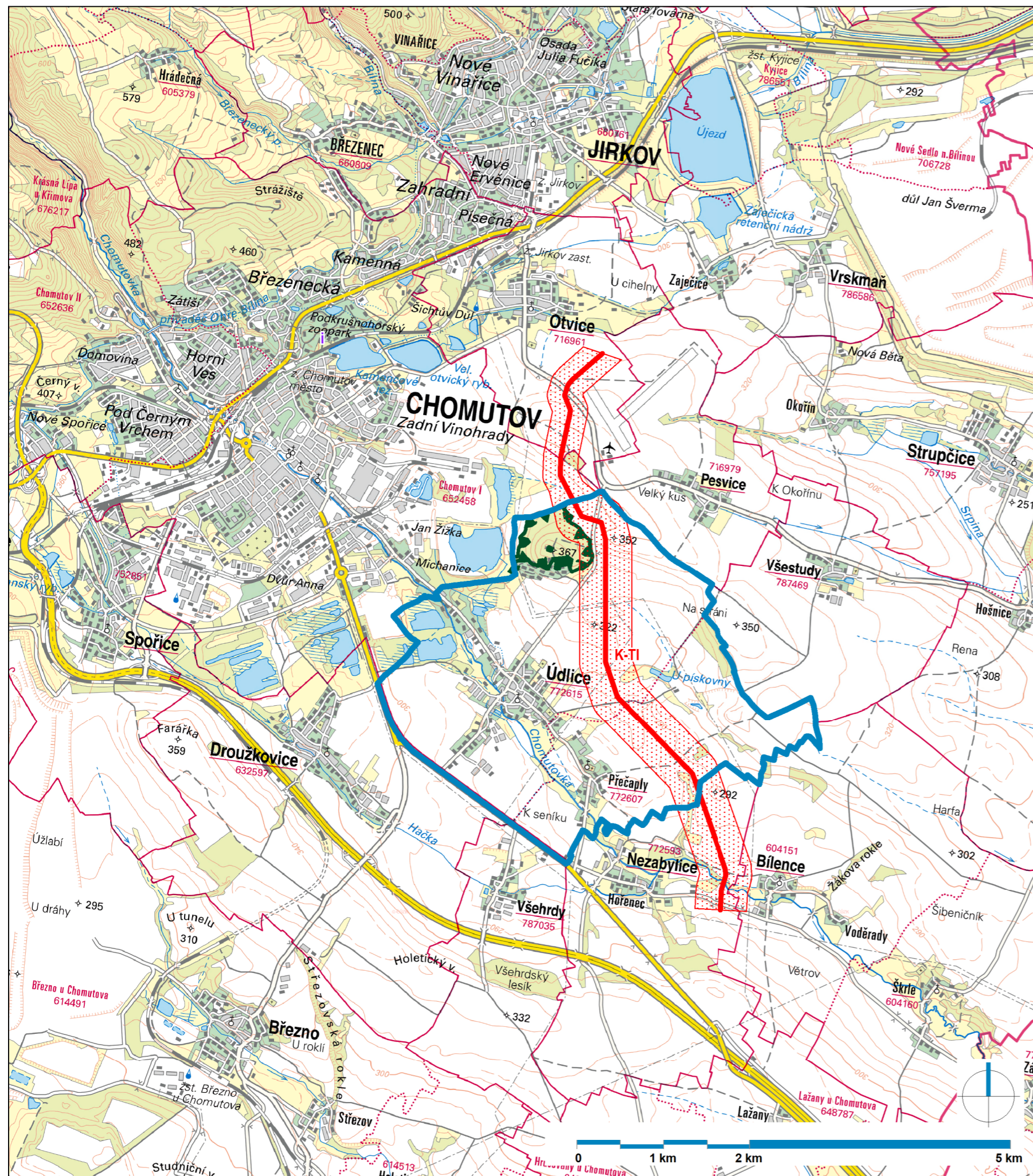


# ÚDLICE

## ZMĚNA Č. 2 ÚZEMNÍHO PLÁNU OBCE

### Legenda

-  správní hranice obce Údlice
-  hranice katastrálních území
-  navržený koridor pro umístění stavby TI
-  předpokládaná trasa VTL plynovodu
-  zmenšená část regionálního biocentra 1334



Architekti Černí | urbanistický ateliér

**CERNÍ**

OBJEDNATEL Obec Údlice

PROJEKTANT Mgr. Ing. arch. Zdeněk Černý

MÍSTO Údlice, Přechaply

VYPRACOVAL Ing. arch. Hana Černá

AKCE **ÚZEMNÍ PLÁN OBCE ÚDLICE**  
**Změna č. 2**

ČÁST

VÝKRES

DATUM duben 2019

OBSAH **Širší vztahy**

MĚŘÍTKO 1:50 000

PARE 1 2 3 4