

ZMĚNA Č. 4 ÚP OTVIC







v. č. 2.2.1. Hlavní výkres - koncepce uspořádání krajiny - ÚSES
M 1:5 000

LEGENDA

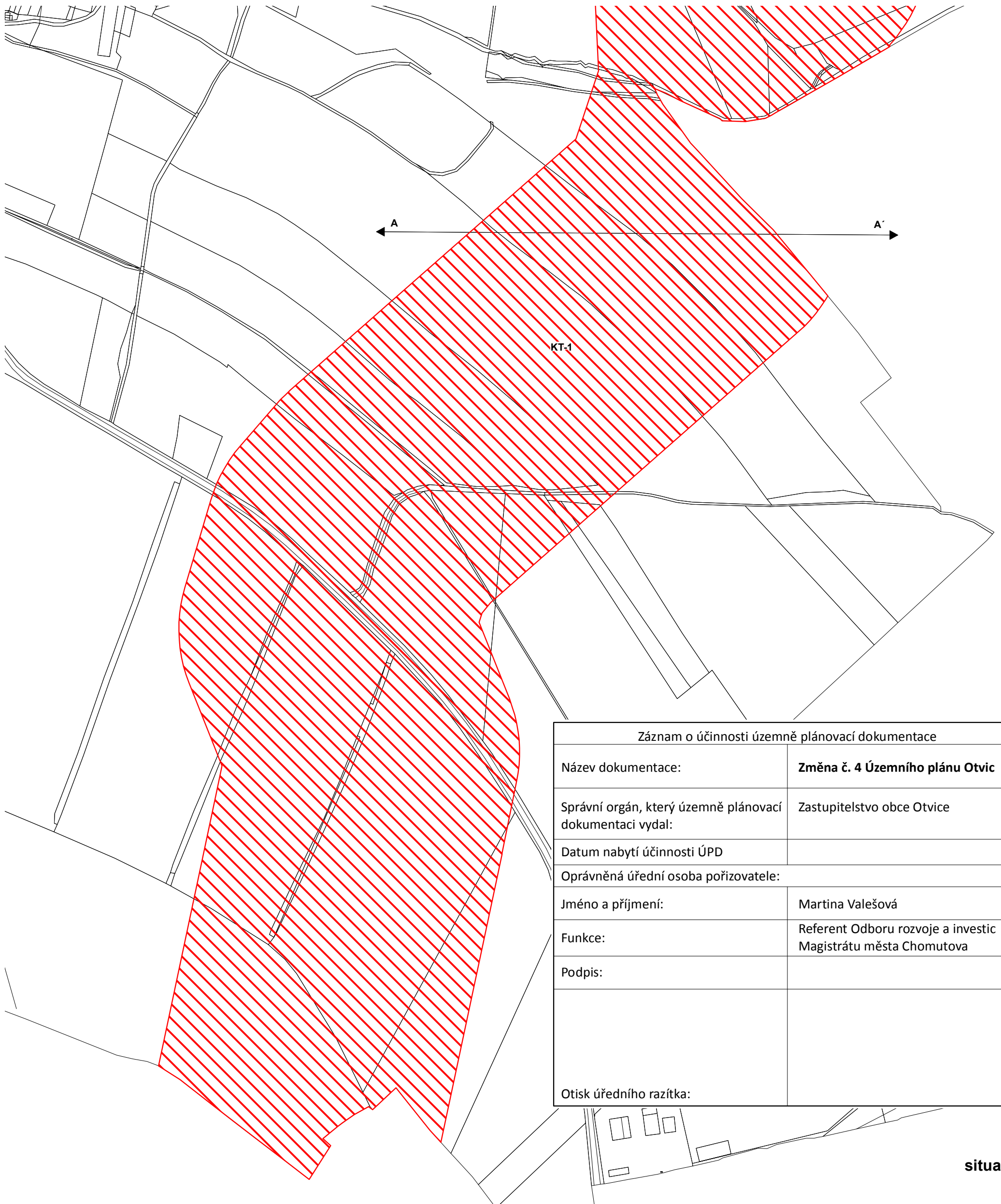
stabilizované plochy plochy změn

Vymezení území:

-   hranice zastavěného území k 15.07.2014 15.12.2017
-   koridor pro umístění vedení stavby technické infrastruktury

SEZNAM KORIDORŮ:

KT-1 - koridor technické infrastruktury pro rozšíření plynárenské přepravní soustavy



Záznam o účinnosti územně plánovací dokumentace	
Název dokumentace:	Změna č. 4 Územního plánu Otvice
Správní orgán, který územně plánovací dokumentaci vydal:	Zastupitelstvo obce Otvice
Datum nabytí účinnosti ÚPD	
Oprávněná úřední osoba pořizovatele:	
Jméno a příjmení:	Martina Valešová
Funkce:	Referent Odboru rozvoje a investic Magistrátu města Chomutova
Podpis:	
Otisk úředního razítka:	

situace b)