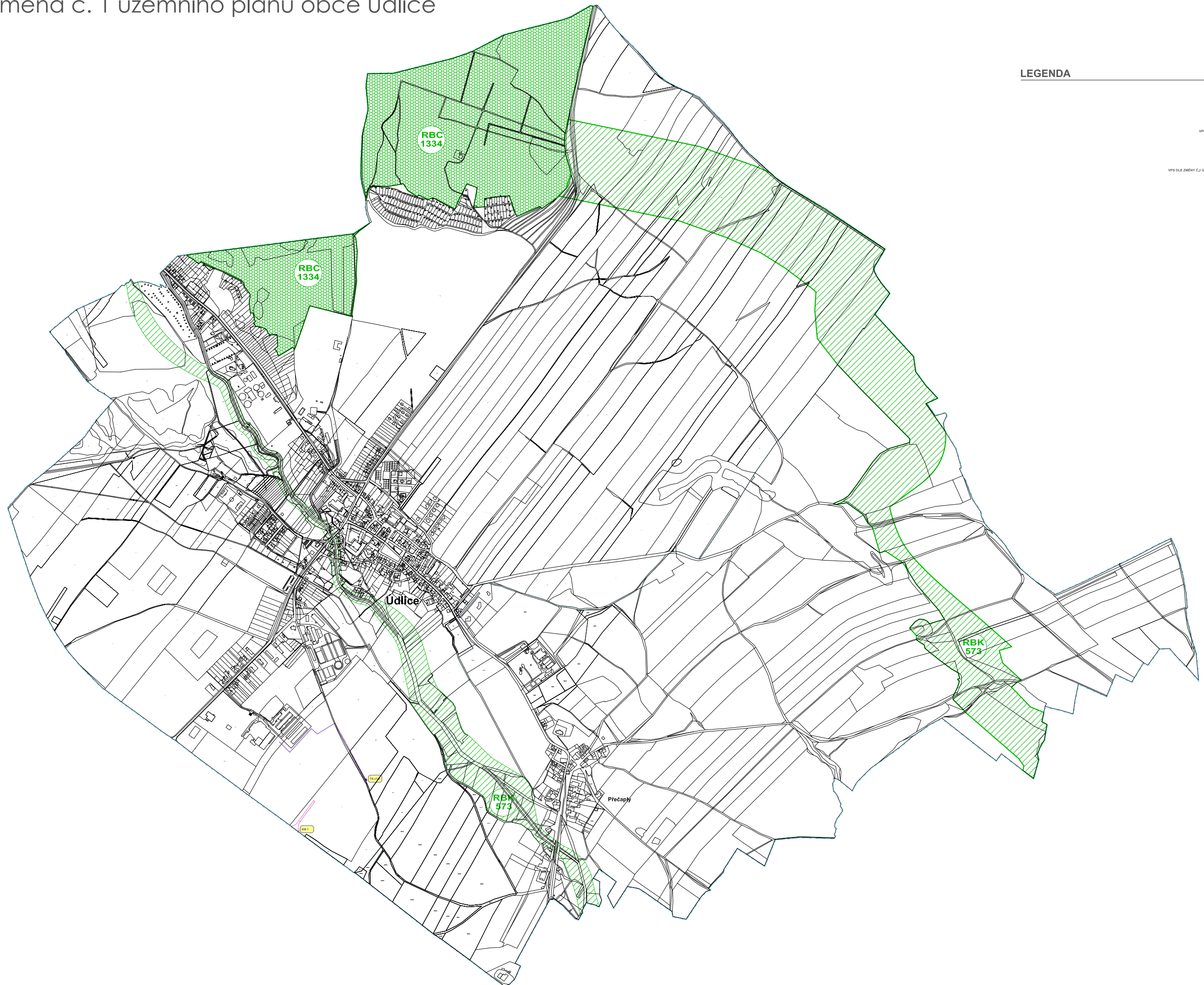
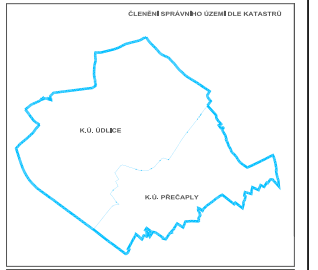


změna č. 1 územního plánu obce Údlice



LEGENDA

NÁVRH ZMĚNY 1	
STAV	
HRANICE REŠEŠENÉHO ÚZEMÍ	
HRANICE KATASTRU	
VPO DLE ZDR	
REGIONÁLNÍ BOKORODOR	
REGIONÁLNÍ BOCENTRUM	
VPS DLE ZMĚNY Č.1 ÚPO ÚDLICE	
TRAFOSTANICE	
VN KABEL	
KABELOVÉ KOMUNIKACE	
TRAFOSTANICE + VN KABEL PLOCHY	
PŘÍPOJENÁ NA SILNICI I/7	



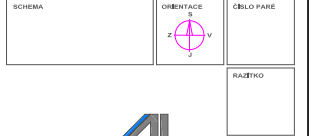
Záznam o účinnosti územně plánovací dokumentace

Název dokumentace:
Změna č. 1 územního plánu obce Údlice

Název orgánu, který zpracoval územně plánovací dokumentaci:
Zastupitelstvo obce Údlice

Název územě plánovacího orgánu:
Ing. Miroslav Pařík

Název územě plánovacího orgánu:
Mgr. Marie Vojtová



INGL. ARCH. LADESLAV KOHÁŘSKA ARCHITEKTONICKÝ ATELIER
 PRAHA 4, MLADENOVŮVA 3234

NÁZEV ZÁKAZY: ZMĚNA Č. 1 ÚZEMNÍHO PLÁNU OBCE ÚDLICE
 NÁZEV ZÁKAZNÍKŮ: OBEC ÚDLICE, ÚSTŘEDÍ KOHAŘSKA
 PŘÍPOJENÍ: MĚSTSKÝ ÚŘED OBCE ÚDLICE, OBECNÍ ÚŘED OBCE ÚDLICE, OBECNÍ ÚŘED OBCE ÚDLICE

ČÍSLO ZÁKAZY: 1/2020
 STADIUM: NÁVRH ZMĚNY Č. 1 ÚP
 DATUM: 13.10.2019
 MĚŘÍTKO: 1:500

NÁZEV VÝKRESU: ČÍSLO VÝKRESU: **1c**
VÝKRES VEŘEJNĚ PROSPĚSNÝCH STAVEB OPATŘENÍ A ASANACÍ