


ÚZEMNÍ PLÁN PESVICE

část odůvodnění SCHEMA



SEZNAM ROZVOJOVÝCH PLOCH

Obec Pevsvice

Letava

- Zastavitelné plochy

- Z1 – plocha na západním okraji obce jižně podél silnice II/251 – BI.2
- Z2 – dostavba na severozápadním okraji obce – BI.2
- Z3 – plocha severně u centrálního hřiště – SO.3
- Z4 – dostavba ZU u OÚ – BI.2
- Z5 – rozšíření OÚ – OV.5
- Z6 – plocha na východním okraji obce severně podél silnice II/251 – SO.3
- Z7 – plocha na jihovýchodním okraji obce – BI.2
- Z8 – park jako revitalizace veřejného prostoru okolo rybníka na západním okraji obce – ZP

- Z9 – veřejné prostranství s místní komunikací pro zastavitelnou plochu bydlení
- Z1 na jihozápadním okraji obce – P*
- Z10 – místní COV východně od obce – TV
- Z11 – hangár s technickým zázemím pro letiště Chomutov - DL
- Z14 – veřejné prostranství s místní komunikací na severu obce - P*

- Přestavbové plochy

- P1 – přestavba velikostku v centru obce – SO.3

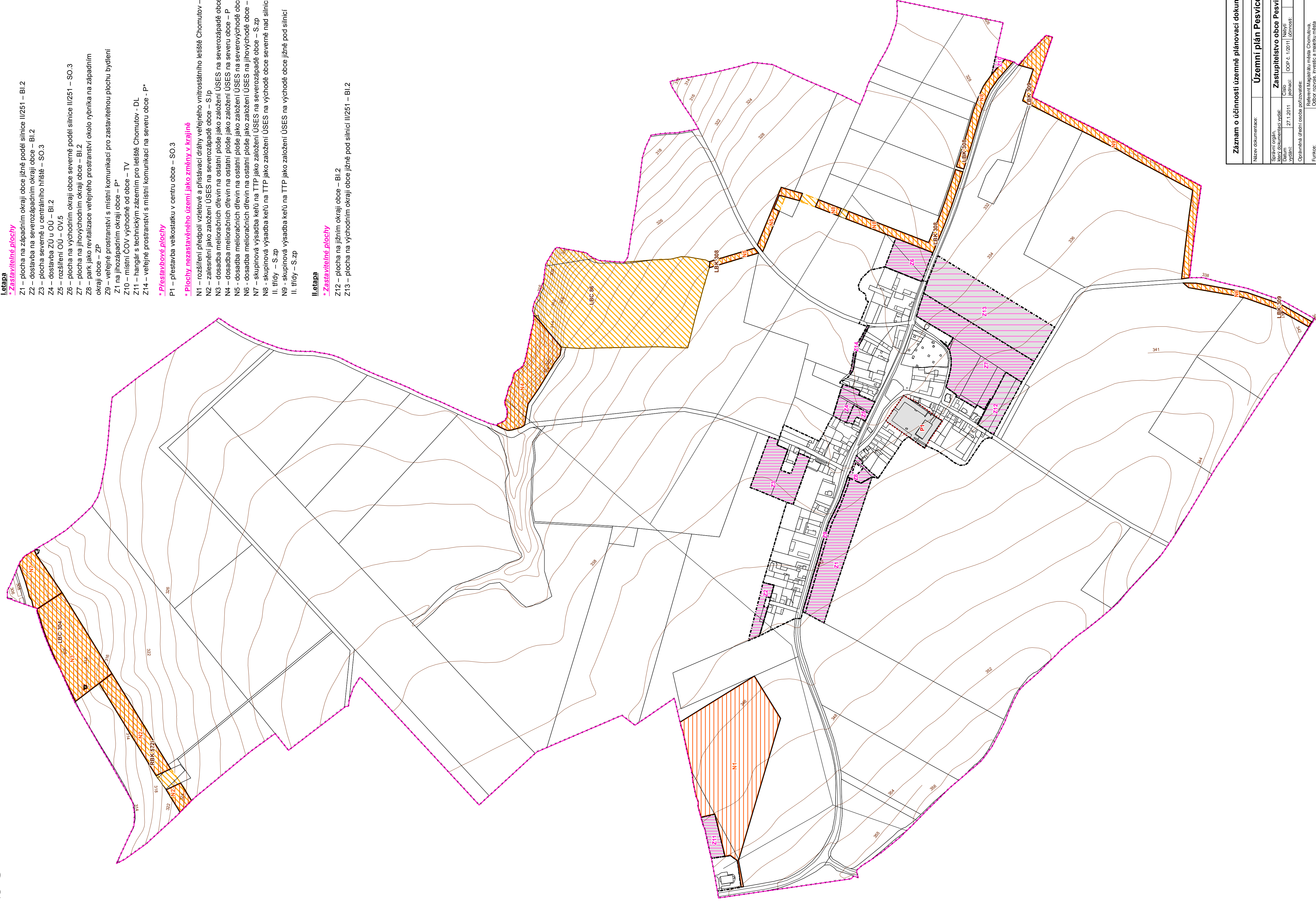
- Plochy nezastavěného území jako změny v krajině

- N1 – rozšíření předpolí vzeleové a přistávací dráhy veřejného vnitrostátního letiště Chomutov – S.o
- N2 – zalesnění jako založení ÚSES na severozápadě obce – S.ip
- N3 – dosadba melioračních dřevin na ostatní ploše jako založení ÚSES na severu obce – P
- N4 – dosadba melioračních dřevin na ostatní ploše jako založení ÚSES na severovýchodě obce – P
- N5 – dosadba melioračních dřevin na ostatní ploše jako založení ÚSES na jihovýchodě obce – P
- N6 – dosadba melioračních dřevin na ostatní ploše jako založení ÚSES na severovýchodě obce – P
- N7 – skupinová výsadba keřů na TTP jako založení ÚSES na severozápadě obce – S.zp
- N8 – skupinová výsadba keřů na TTP jako založení ÚSES na severovýchodě obce – S.zp
- N9 – skupinová výsadba keřů na TTP jako založení ÚSES na východě obce severně nad silnicí II. třídy – S.zp
- N10 – skupinová výsadba keřů na TTP jako založení ÚSES na východě obce jižně pod silnicí II. třídy – S.zp

II.etapa

- Zastavitelné plochy

- Z12 – plocha na jižním okraji obce – BI.2
- Z13 – plocha na východním okraji obce jižně pod silnicí II/251 – BI.2

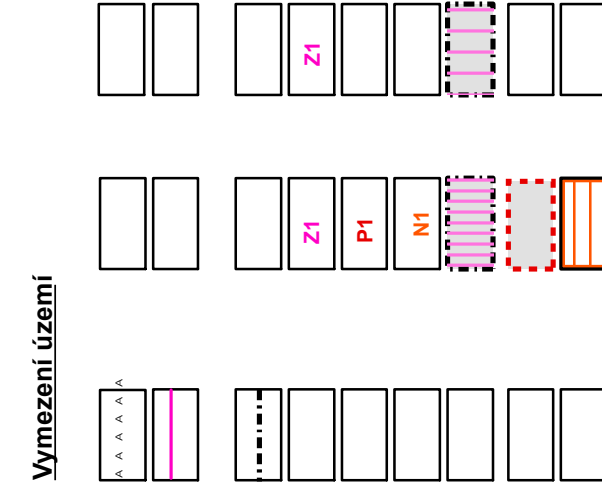


LEGENDA

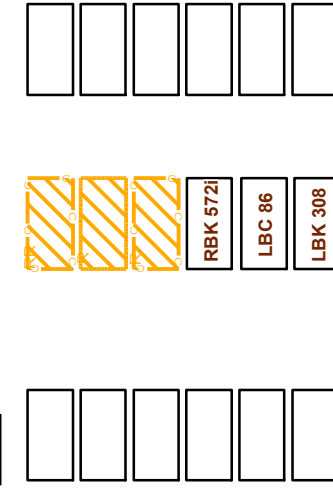
stabilizované plochy

plochy změn I.etapa

plochy změn II.etapa



ÚSES



Poznámka: Prvky ÚSES byly vymezeny v KPÚ.

Záznam o účinnosti územně plánovací dokumentace	
Název dokumentace:	Územní plán Pevsvice
Správní orgán:	Zastupitelstvo obce Pevsvice
Název odborníka/vedení:	Mgr. M. Boudová
vydání:	27.1.2011
číslo:	00P č. 1/2011 (územní)
datum:	14.2.2011
Oprávněná úřední osoba pořizovatele:	Referent Magistrátu města Chomutova,
Funkce:	Obec, rozvoj, investice a mapku města
Podpis:	Vlastava
Podpis a otisk úředního razítka	

vedoucí projektant:	Mgr. M. Boudová	odpovědný projektant:	Mgr. M. Boudová	krejčil:	Mgr. M. Boudová
Kraj:	Chomutov	Obec:	Pevsvice		
Obec s rozš.působ. obsah:	Chomutov	Porizovatel:	Magistrát města Chomutova	datum:	11/2011
ÚZEMNÍ PLÁN PESVICE část odůvodnění SCHEMA					
Krajina - ÚSES					
1:5 000					

SEZNAM ŠPOLUPRACOVNÍKŮ:
Ing. M. Štárník - zástupce org. a energií
Ing. J. Štárník - zástupce org. a energií
Vodní hospodářství