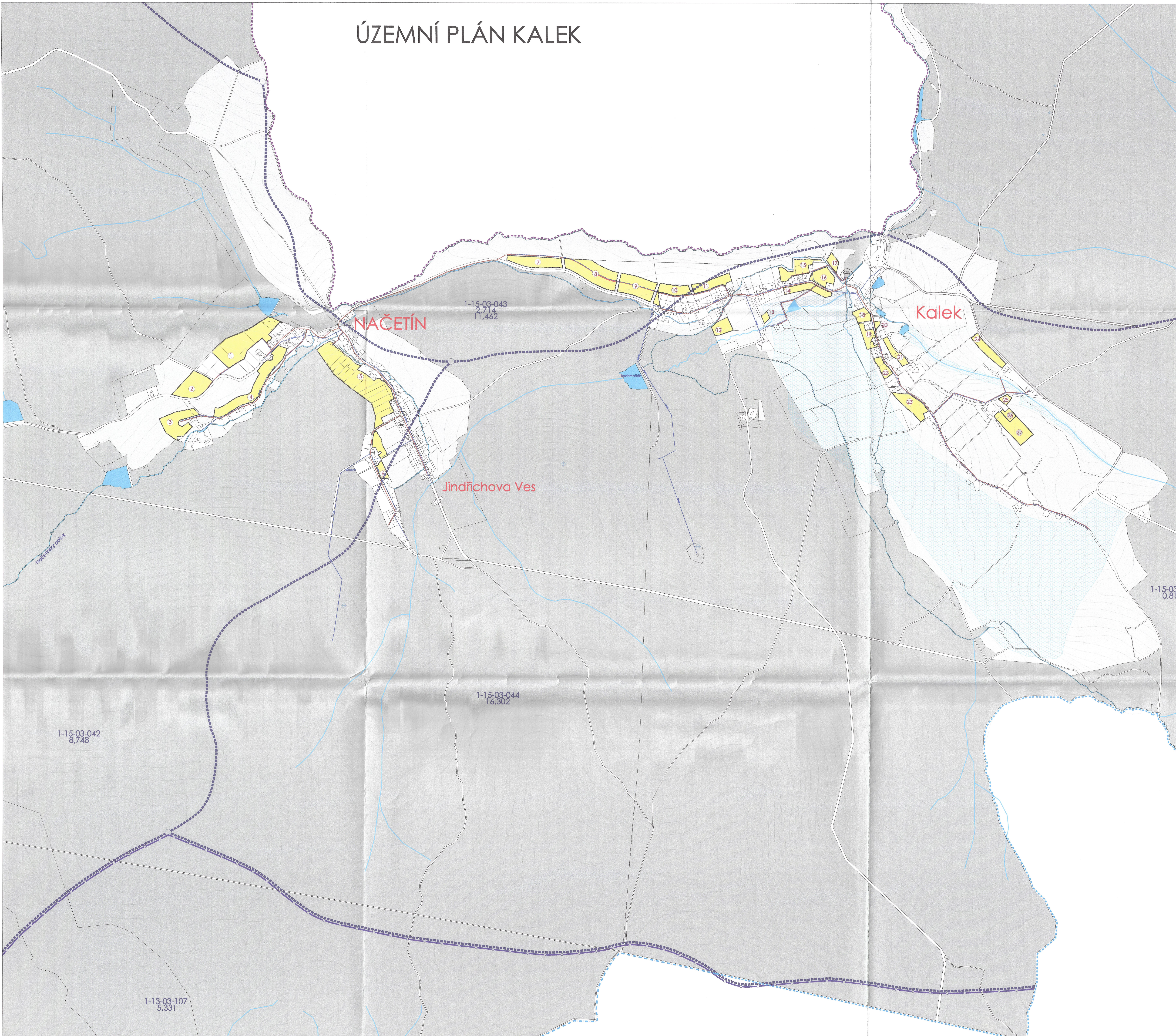


# ÚZEMNÍ PLÁN KALEK



## LEGENDA

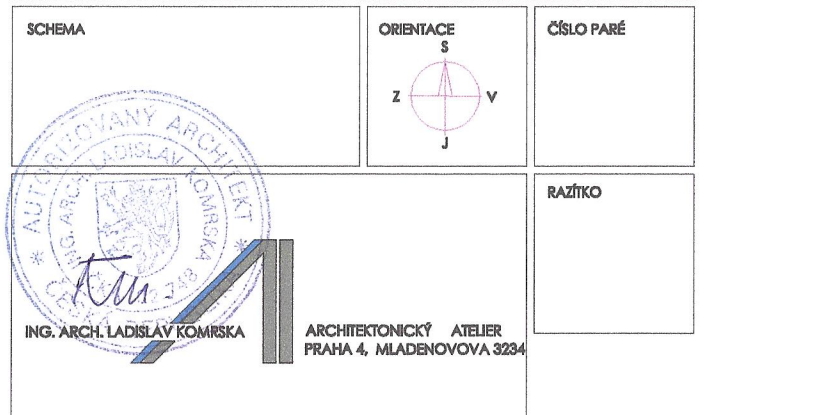
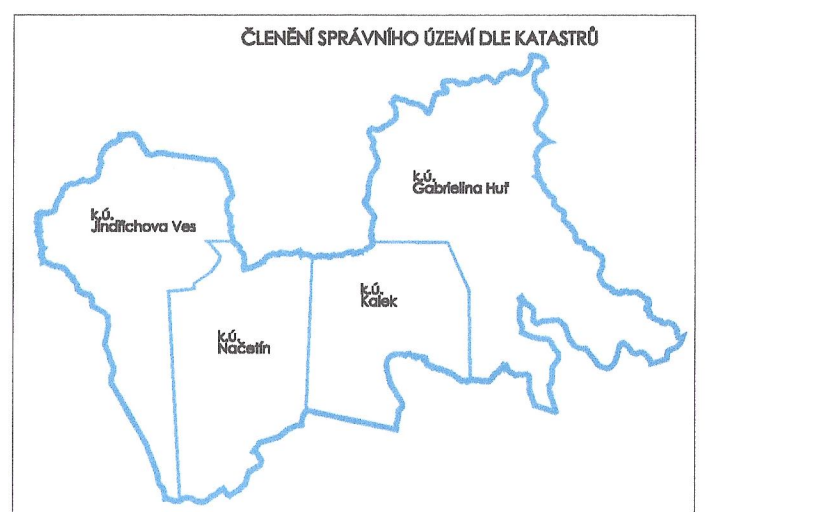
- STAV NÁVRH
- STÁTNÍ HRANICE ČR - SRN
- HRANICE KATASTRŮ
- HRANICE ZASTAVITELNÉHO ÚZEMÍ
- PLOCHY ZASTAVITELNÉHO ÚZEMÍ
- PLOCHY URČENÉ K PLNĚNÍ FUNKCE LESA
- PLOCHY NÍZKÉ A ROZPÝLENÉ ZELENĚ
- PLOCHY VYSOKÉ ZELENĚ
- PLOCHY OSTATNÍ
- VODNÍ PLOCHY A VODNÍ TOKY
- ČOV
- OCHRANNÉ PÁSMO ČOV
- VODNÍ ZDROJ
- VEŘEJNÝ VODOVOD
- SPLAŠKOVÁ KANALIZACE
- HRANICE ROZVODŮ
- IDENTIFIKACE ROZVODŮ
- PLOCHY MELIORACÍ
- OCHRANNÉ PÁSMO VODÁRENSKÉHO ZAŘÍZENÍ

## LEGENDA ZASTAVITELNÝCH PLOCH

OZNL.	PLOCHA V m2	FUNKČNÍ VYUŽITÍ PLOCHY
1	24 390	VŠEOBECNÉ BYDLENÍ
2	11 365	VŠEOBECNÉ BYDLENÍ
3	11 217	REKREAČNÍ BYDLENÍ
4	17 446	REKREAČNÍ BYDLENÍ
5	38 038	VŠEOBECNÉ BYDLENÍ
6	6 008	VŠEOBECNÉ BYDLENÍ
7	9 218	REKREAČNÍ BYDLENÍ
8	16 764	VŠEOBECNÉ BYDLENÍ
9	12 566	VŠEOBECNÉ BYDLENÍ
10	6 233	VŠEOBECNÉ BYDLENÍ
11	6 300	VŠEOBECNÉ BYDLENÍ
12	4 332	VŠEOBECNÉ BYDLENÍ
13	976	VŠEOBECNÉ BYDLENÍ
14	5 844	VŠEOBECNÉ BYDLENÍ
15	7 108	VŠEOBECNÉ BYDLENÍ
16	5 767	VŠEOBECNÉ BYDLENÍ
17	2 226	VŠEOBECNÉ BYDLENÍ
18	3 590	VŠEOBECNÉ BYDLENÍ
19	4 311	OBČANSKÁ VYBAVENOST
20	637	VŠEOBECNÉ BYDLENÍ
21	3 903	VŠEOBECNÉ BYDLENÍ
22	3 220	VŠEOBECNÉ BYDLENÍ
23	7 814	VŠEOBECNÉ BYDLENÍ
24	5 751	VŠEOBECNÉ BYDLENÍ
25	1 325	TECHNICKÉ PLOCHY
26	1 860	VŠEOBECNÉ BYDLENÍ
27	9 780	SPORT A REKREACE

## Záznam o účinnosti územně plánovací dokumentace

název dokumentace: **Územní plán Kalky**  
 územní orgán, který územně plánovací dokumentaci vydal: **Zastupitelstvo obce Kalky**  
 datum vydání: **2.11.2007** číslo jednání: **OCPI/2007** návrh číslo: **21.11.2007**  
 zpracovatel územní dokumentace: **Ing. Petr Štěpánek, Ing. Miroslav Čermák, Ing. Miroslav Čermák, Ing. Miroslav Čermák**  
 autor: **Ing. Petr Štěpánek, Ing. Miroslav Čermák, Ing. Miroslav Čermák, Ing. Miroslav Čermák**  
 příjmení: **Štěpánek, Čermák, Čermák, Čermák**  
 podpis a otisk územního zastupitelstva



NÁZEV DOKUMENTU: **Územní plán Kalky**  
 MÍSTO DOKUMENTU: **Obec Kalky, okres Chotouš**  
 POŘIZOVATEL: **Obec Kalky, okres Chotouš**  
 NÁZEV VÝKRESU: **Územní plán Kalky**  
 ČÍSLO VÝKRESU: **1b4**  
 KONCEPCE USPOŘÁDÁNÍ VODOHOSPODÁŘSKÉ SOUSTAVY