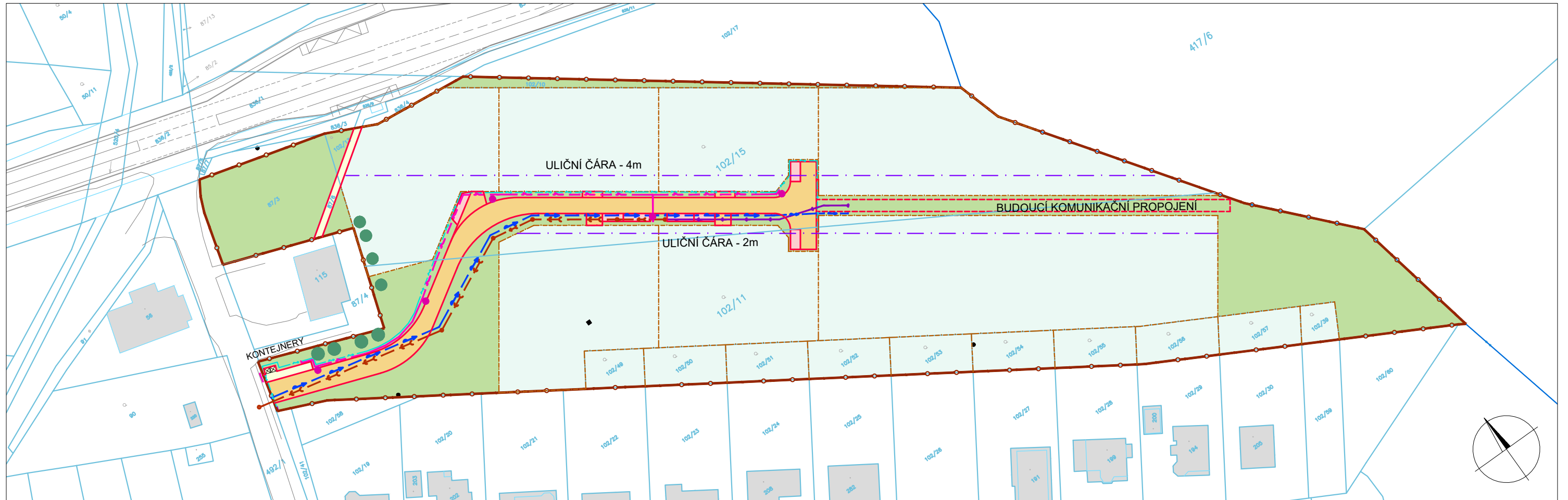













KOORDINAČNÍ VÝKRES






1:1 000



LEGENDA

-  KATASTRÁLNÍ MAPA
-  OBVOD ÚZEMÍ
-  ROZDĚLENÍ PARCEL
-  ULIČNÍ ČÁRA
-  PLOCHA PRO BYDLENÍ
-  KOMUNIKACE
-  PARKOVACÍ STÁNÍ
-  CHODNÍK
-  KONTEJNERY
-  VEŘEJNÁ ZELEŇ
-  VZROSTLÁ ZELEŇ

NOVÉ SÍTĚ:


-  VODOVOD
-  KANALIZACE SPLAŠKOVÁ GRAVITAČNÍ
-  KANALIZACE SPLAŠKOVÁ VÝTLAK
-  VEŘEJNÉ OSVĚTLENÍ
-  ROZVODY NN

Investor:

Jeřábek Jiří
Rozmarýnová 1348/1
434 01 Most

± 0,000 =

Odpovědný projektant	Vypracoval	Kontroloval	
Oprávněná osoba kooperanta:			číslo zakázky:

Odpovědný projektant	Vypracoval	Kontroloval	 <p>Novodvorská 1010/14, 142 00 Praha 4 tel./fax: 241 400 056, 777 290 173 e-mail: kpatelier@kpatelier.cz website: www.kpatelier.cz</p>
Ing.Arch.J.Pachner	Ing.Arch.J.Pachner		

stavba:	Územní studie lokality Z1/3 Málkov		formát	A4 x 2
objekt:			číslo zakázky	17276
profese:	b. Grafická část		stupeň dokumentace	územní studie
obsah:	KoordináčnÍ výkres		datum 1.vydání	10/2018
název dig.souboru:	datum revize:	číslo revize:	měřítko	1:1000
			číslo výkresu:	výtisk číslo:
			6.	