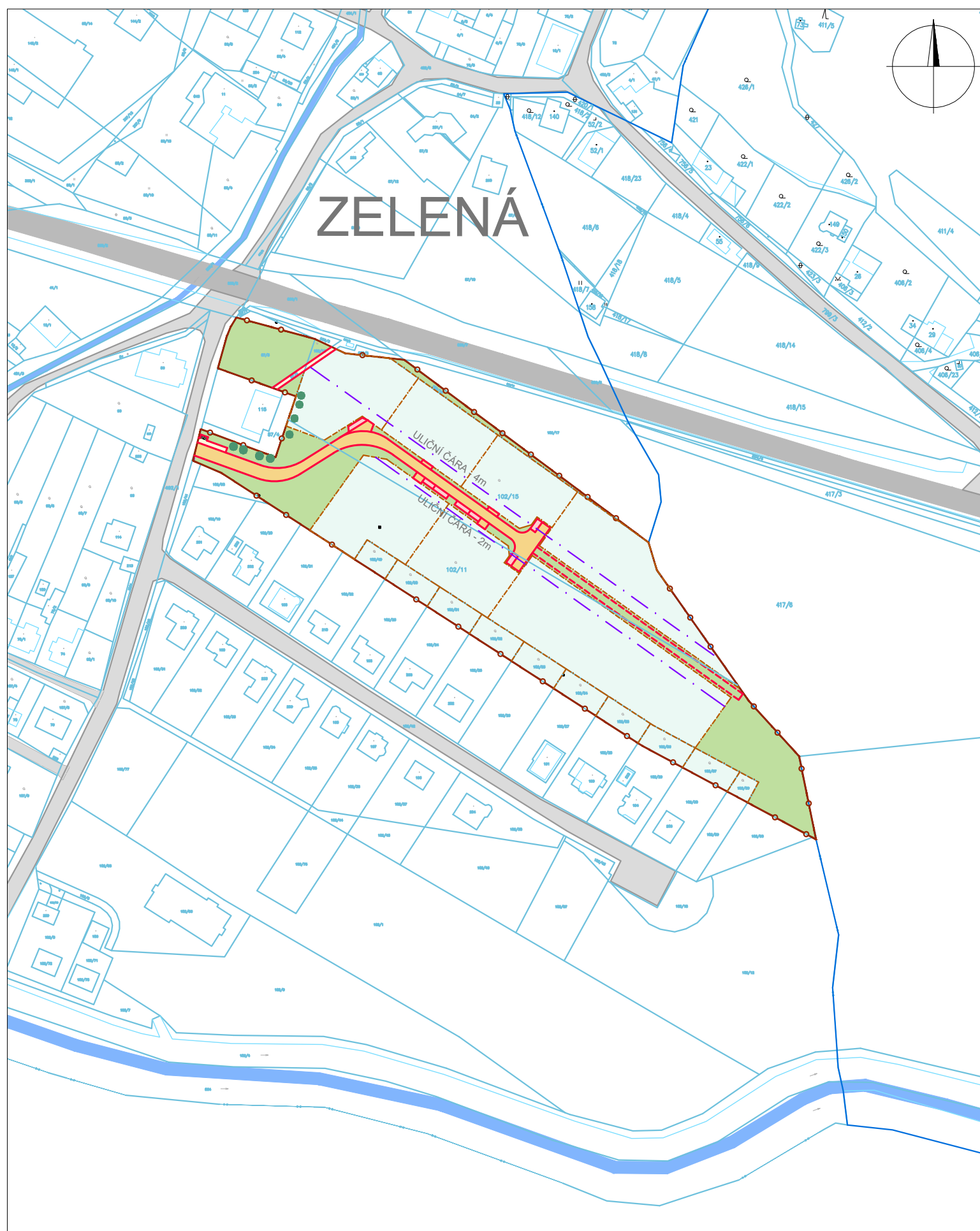
















# HLAVNÍ VÝKRES

1:2 000

## LEGENDA




-  KATASTRÁLNÍ MAPA
-  OBVOD ÚZEMÍ
-  ROZDĚLENÍ PARCEL
-  ULIČNÍ ČÁRA
-  SILNICE I/13
-  MÍSTNÍ KOMUNIKACE
-  PŘIVADĚČ OHŘE-BILINA  
LIDENSKÝ POTOK
-  PLOCHA PRO BYDLENÍ
-  KOMUNIKACE
-  PARKOVACÍ STÁNÍ
-  CHODNÍK
-  KONTEJNERY
-  VEŘEJNÁ ZELEŇ
-  VZROSTLÁ ZELEŇ

Investor:  
**Jeřábek Jiří**  
 Rozmarýnová 1348/1  
 434 01 Most

± 0,000 =

Odpovědný projektant	Vypracoval	Kontroloval	
Oprávněná osoba kooperanta:			číslo zakázky:

Odpovědný projektant	Vypracoval	Kontroloval	 Novodvorská 1010/14, 142 00 Praha 4 tel./fax: 241 400 056, 777 290 173 e-mail: kpatelier@kpatelier.cz website: www.kpatelier.cz
Ing.Arch.J.Pachner	Ing.Arch.J.Pachner		

stavba:	<b>Územní studie lokality Z1/3 Málkov</b>		formát	A4 x 2
objekt:			číslo zakázky	17276
profese: b. Grafická část			stupeň dokumentace	územní studie
obsah: <b>Hlavní výkres</b>			datum 1.vydání	10/2018
			měřítko	1:2000
			číslo výkresu:	výtisk číslo:

název dig.souboru:	datum revize:	číslo revize:	<b>3.</b>
--------------------	---------------	---------------	-----------