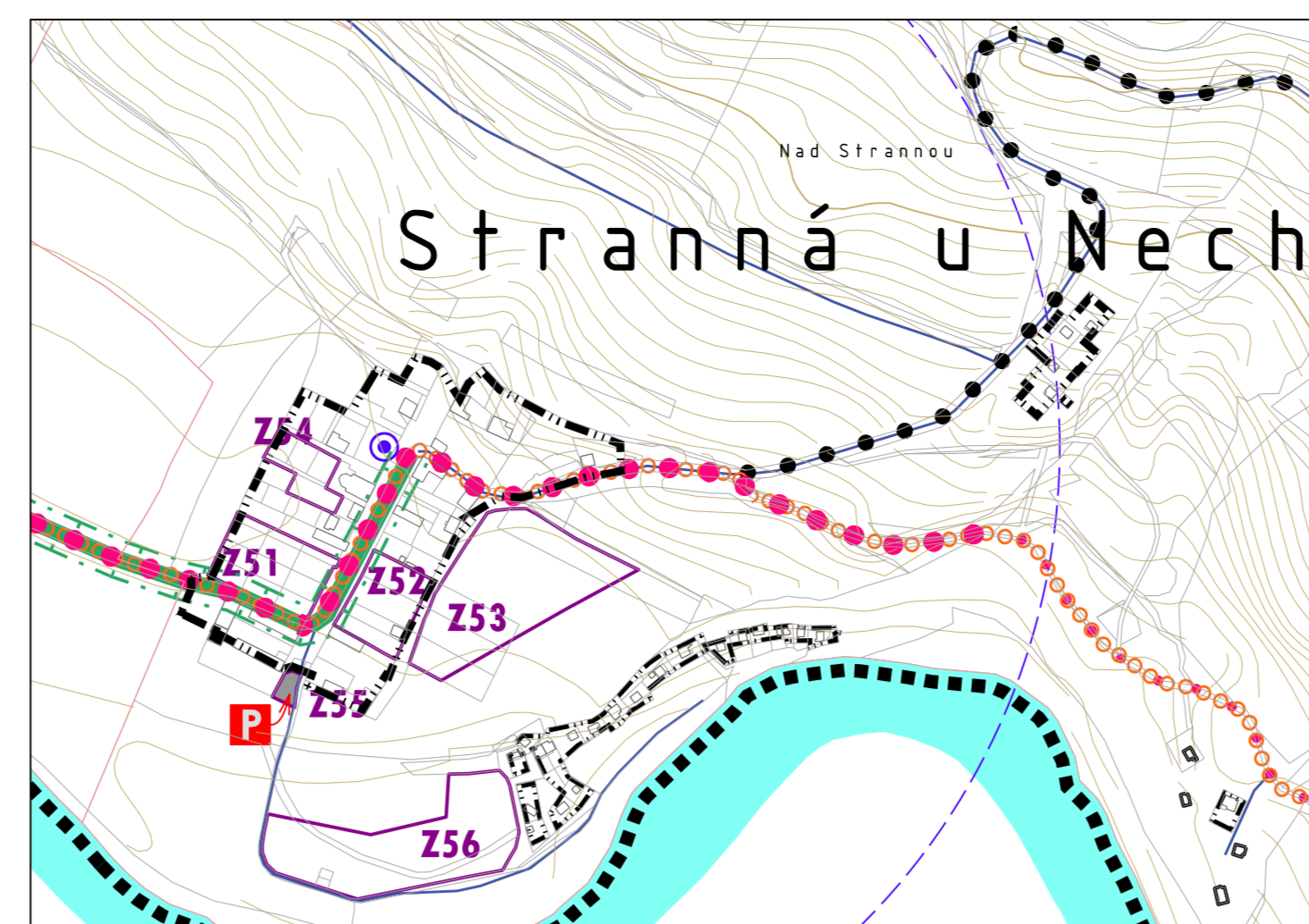
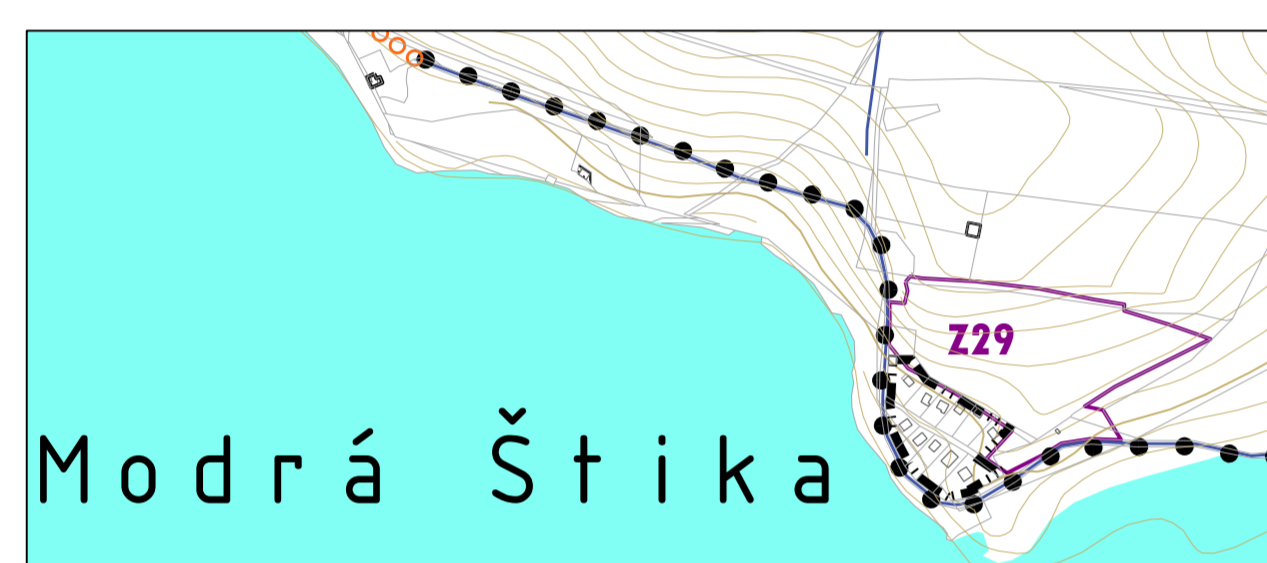
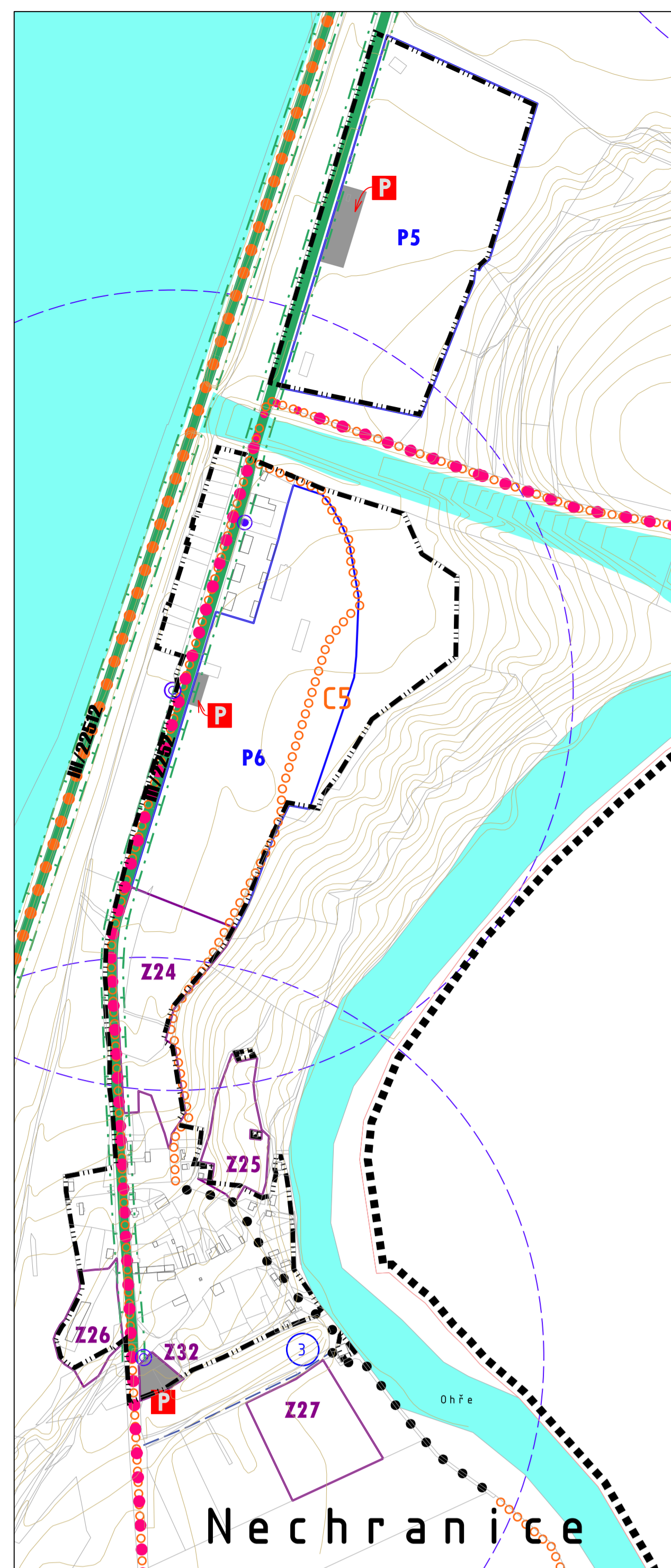
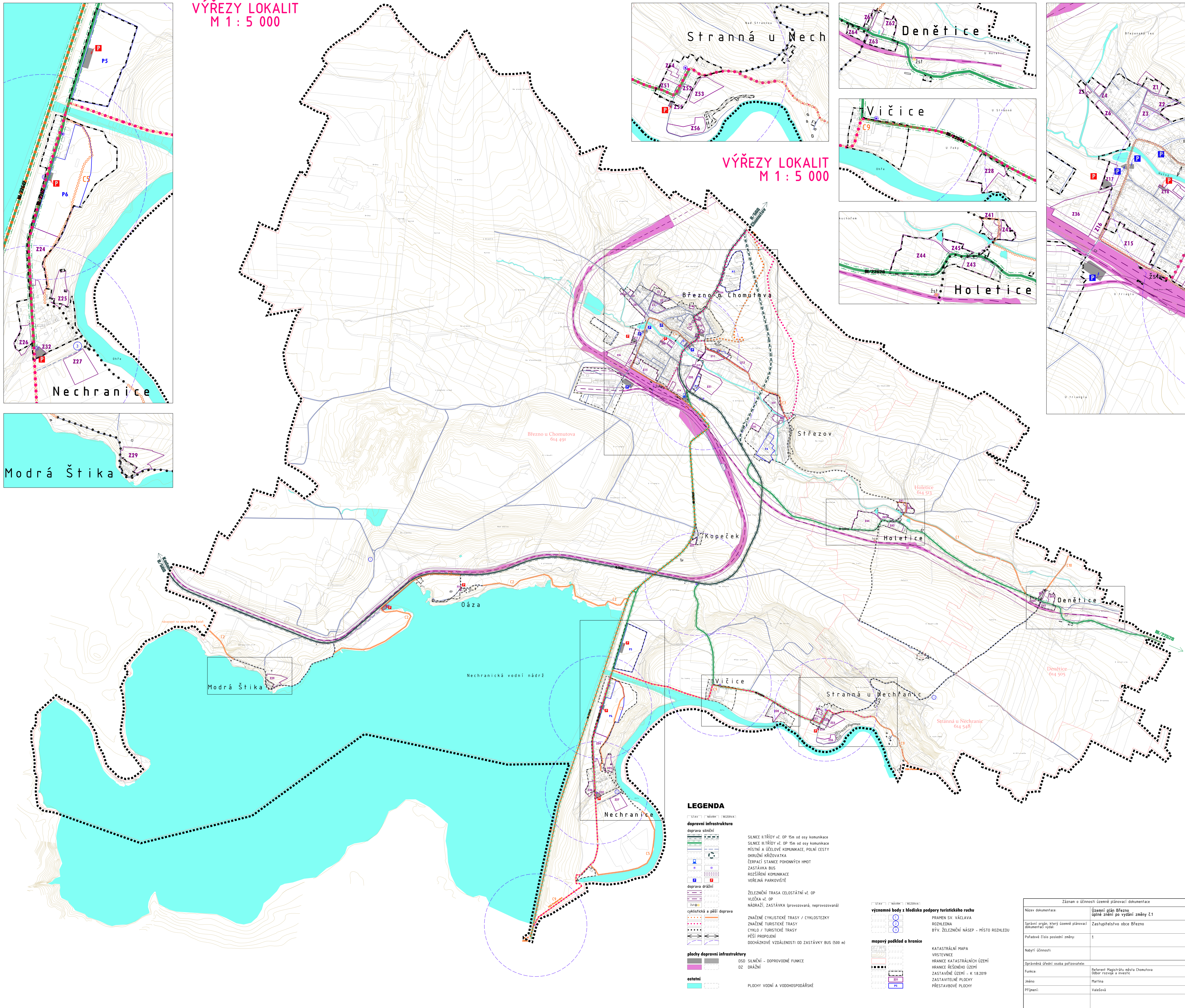
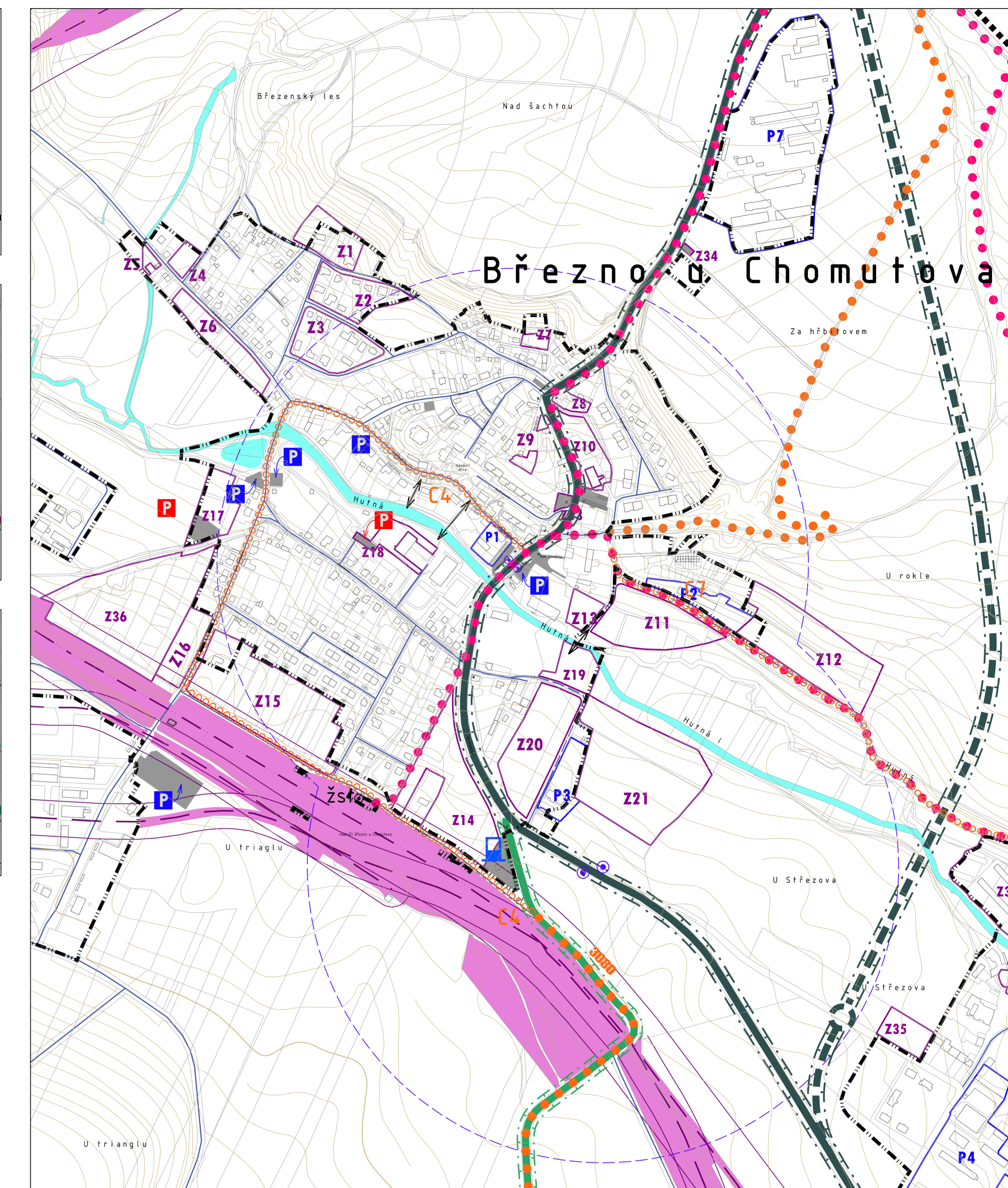
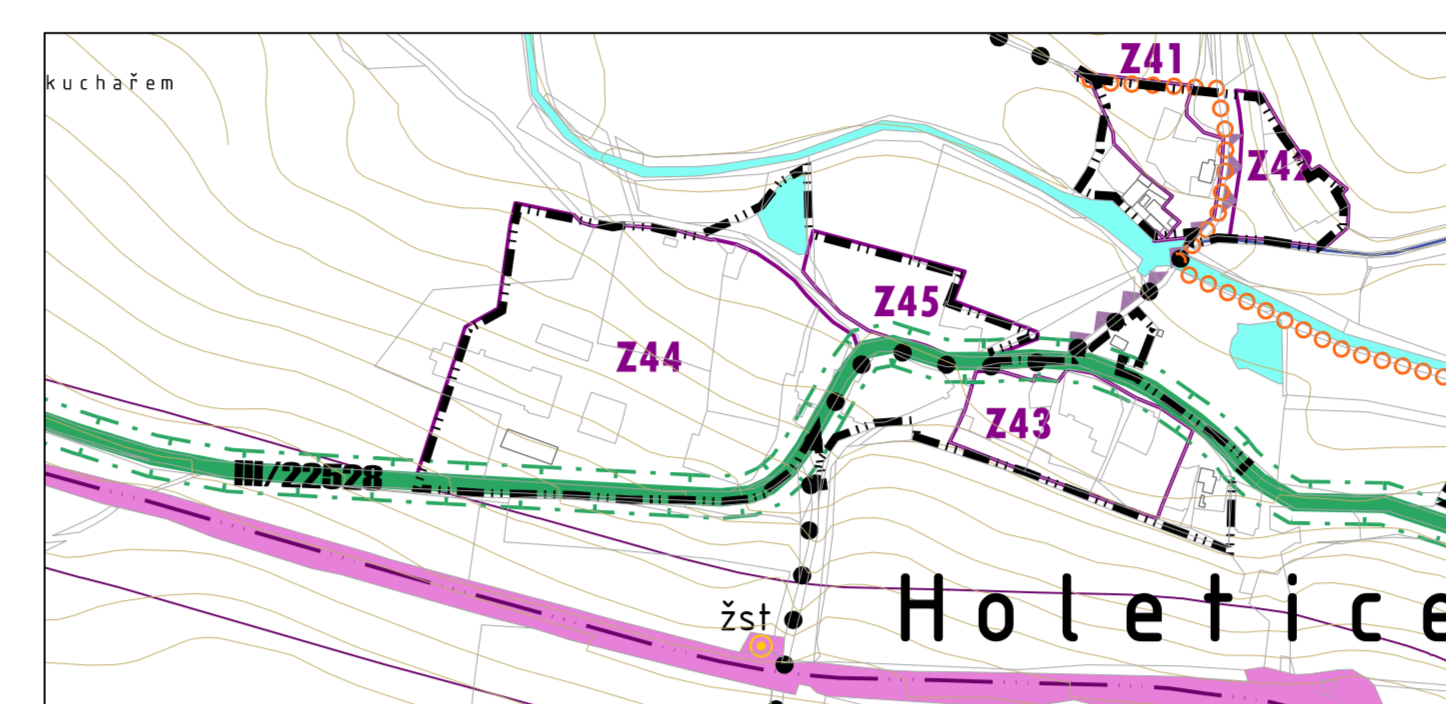
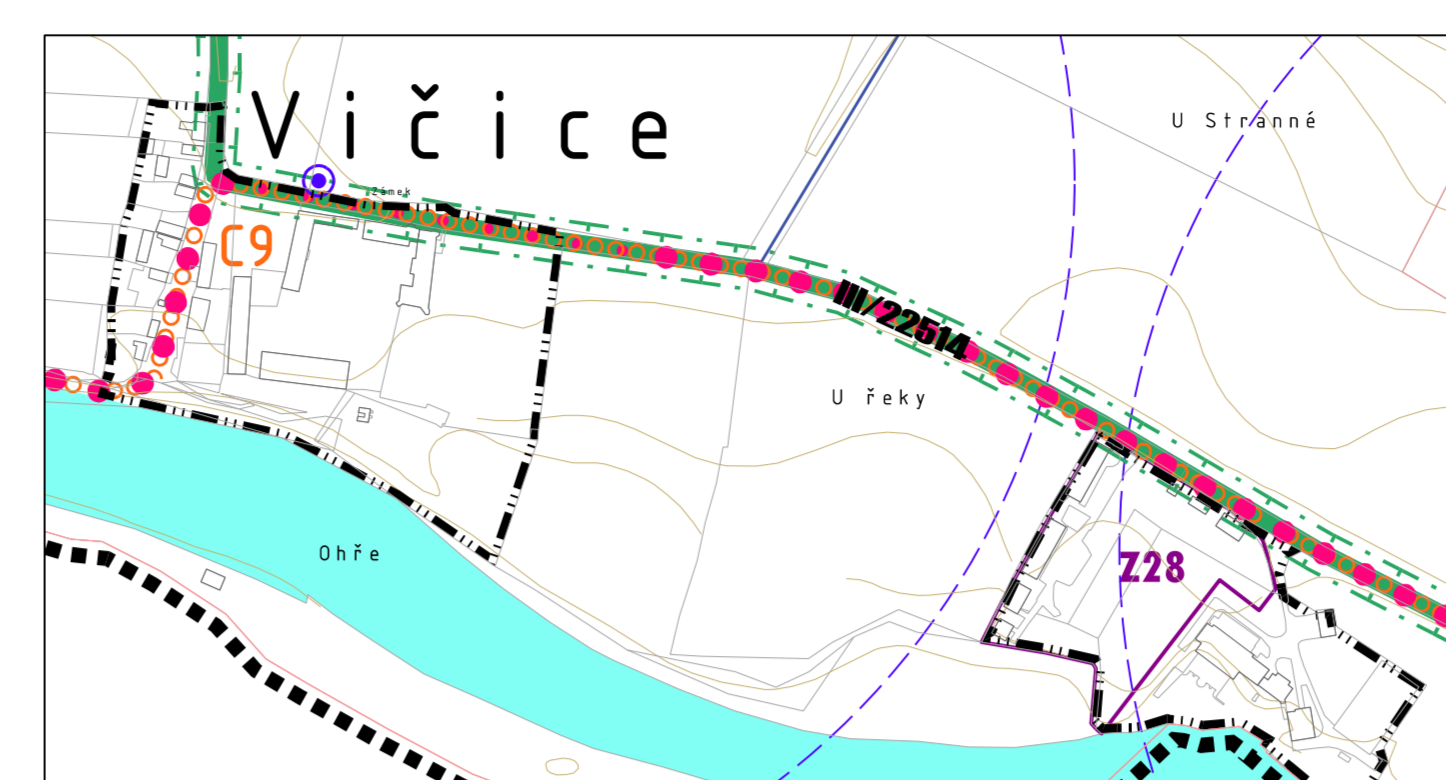
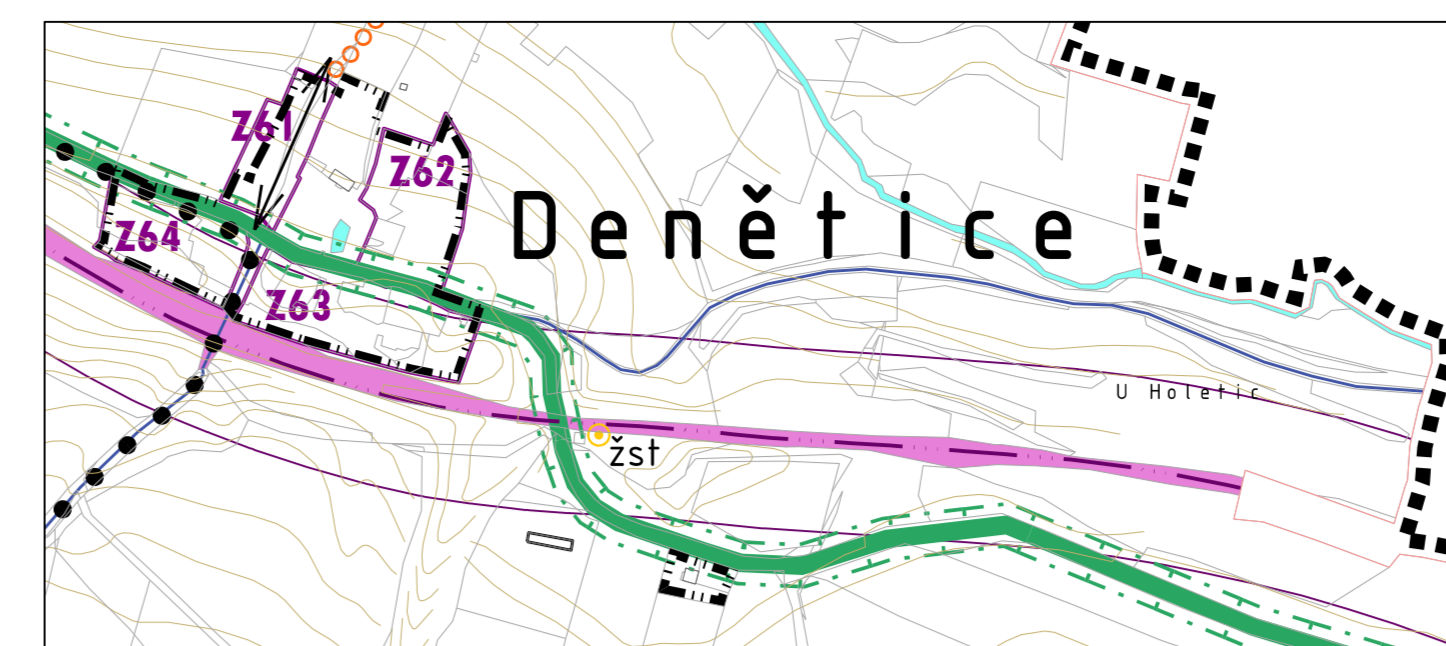


VÝŘEZY LOKALIT  
M 1 : 5 000



VÝŘEZY LOKALIT  
M 1 : 5 000



**SEZNAM ROZVOJOVÝCH PLOCH**

**ZASTAVITELNÉ PLOCHY**

- k.ú. Březno u Chomutova
- Z1 BŘEZNO - LESNÍ
  - Z2 BŘEZNO - POD LESEM 1
  - Z3 BŘEZNO - POD LESEM 2
  - Z4 BŘEZNO - ŽÍŽKOVA
  - Z5 BŘEZNO - BRÁNSKÁ
  - Z6 BŘEZNO - BRÁNSKÁ ZAHRADY
  - Z7 BŘEZNO - HUSOVA
  - Z8 BŘEZNO - U ZRCADLA
  - Z9 BŘEZNO - NERUDOVA
  - Z10 BŘEZNO - CHOMUTOVSKÁ
  - Z11 BŘEZNO - POD ZAHRADAMI
  - Z12 BŘEZNO - VÝCHOD
  - Z13 BŘEZNO - ŠTEFÁNKOVA
  - Z14 BŘEZNO - U ŽERPAČÍ STANICE
  - Z15 BŘEZNO - U NÁDRAŽÍ
  - Z16 BŘEZNO - GEN. SVOBODY
  - Z17 BŘEZNO - U RYBNÍČKU
  - Z18 BŘEZNO - HRŠTĚ ZA ŠKOLOU
  - Z19 BŘEZNO - ZA FOTBALOVÝM HRŠTĚM
  - Z20 BŘEZNO - U FOTBALOVÉHO HRŠTĚ
  - Z21 BŘEZNO - REGULAČNÍ STANICE
  - Z22 STŘEZOV - STŘED
  - Z23 KOPČEK
  - Z24 NECHRANICE - U HL. CESTY
  - Z25 NECHRANICE - REKREACE ZA NÁM
  - Z26 NECHRANICE - ZA ŽELEZNIČNÍM NÁSPEM
  - Z27 NECHRANICE - ZA ŽELEZNIČNÍM NÁSPEM
  - Z28 VĚČEK - LIHEŇ
  - Z29 MODRÁ ŠTIKA
  - Z30 PARKOVISTĚ RYBÁŘI - ĀCHOVĚKÁ ZÁTOKA
  - Z31 OSADA OÁZA
  - Z32 PARKOVISTĚ NECHRANICE
  - Z33 PARKOVISTĚ NA ŠTANOVÁ
  - Z34 PARKOVISTĚ U HRBITOVA
  - Z35 STŘEZOV -
  - Z36 BŘEZNO - ZÁPAD U ČOV
  - Z37 STŘEZOV SEVER - BÝV. ZEM. AREÁL

- k.ú. Holetice
- Z41 HOLETICE - ZA VODOU 1
  - Z42 HOLETICE - ZA VODOU 2
  - Z43 HOLETICE - STARÁ OBEC
  - Z44 HOLETICE - BÝV. ZEM. AREÁL
  - Z45 HOLETICE -

- k.ú. Stranná u Nechranic
- Z51 STRANNÁ - V ZATÁČCE
  - Z52 STRANNÁ
  - Z53 STRANNÁ - REKREACE VÝCHOD
  - Z54 STRANNÁ - ZA KOSTELEM
  - Z55 STRANNÁ - PARKOVISTĚ
  - Z56 STRANNÁ - REKREACE U OHŘE

- k.ú. Denětice
- Z61 DENĚTICE - SEVER 1
  - Z62 DENĚTICE - SEVER 2
  - Z63 DENĚTICE - JIH
  - Z64 DENĚTICE - JIH

- PLOCHY PŘESTAVĚV**
- P1 BŘEZNO - ŠTEFÁNKOVA
  - P2 BŘEZNO - POD ZAHRADAMI
  - P3 BŘEZNO - U REGULAČNÍ STANICE
  - P4 STŘEZOV - ZEMĚLĚCKÝ AREÁL
  - P5 NECHRANICE - NAD PŘEPADEM
  - P6 NECHRANICE - ZAŘÍZENÍ STAVĚNÉ
  - P7 BŘEZNO - NAD HRBITOVEM

- REZERVY**
- k.ú. Březno u Chomutova
- R1 BŘEZNO - VÝCHOD, REZERVA

**LEGENDA**

- dopravní infrastruktura**
- doprava silniční
  - SILNICE II. TŘÍDY VĚ. OP. 15m od osy komunikace
  - SILNICE III. TŘÍDY VĚ. OP. 15m od osy komunikace
  - MÍSTNÍ A ÚČELOVÉ KOMUNIKACE, POJÍZNÍ CESTY
  - OKRUIŽNÍ HRŠŤOVATKA
  - ŽERPAČÍ STANICE POKONVOJNÍCH VPMOT
  - ZASTÁVKA BUS
  - ROZŠŘENÍ KOMUNIKACE
  - VEREJNÁ PARKOVISTĚ
  - doprava železniční
  - ŽELEZNIČNÍ TRASA CELOSTÁTNÍ VĚ. OP. VĚLÉKA VĚ. OP. NÁDRAŽÍ, ZASTÁVKA (provozovaná, neprovozovaná)
  - cyklistická a pěší doprava
  - ZNAMĚNÉ CYKLISTICKÉ TRASY / CYKLOSTEZKY
  - ZNAMĚNÉ TURISTICKÉ TRASY
  - CYKLO / TURISTICKÉ TRASY
  - PĚŠÍ PROPOJENÍ
  - DOCHÁZKOVÉ VEZDĚLNOSTI OD ZASTÁVKY BUS (500 m)
- plachy dopravní infrastruktury**
- DSO SILNĚNÍ - DOPROVODNÉ FUNKCE
  - DZ ODRÁŽNÍ
  - ostavni
  - PLOCHY VODNÍ A VODOHOSPODÁRSKÉ

- významné body a hlediška podpory turistického ruchu**
- PRAMEN SV. VÁCLAVA
  - ROZLEDNA
  - BÝV. ŽELEZNIČNÍ NÁSP - MÍSTO ROZLEDNU
- mapový podklad a hranice**
- KATASTRÁLNÍ MAPA
  - VRSTEVNICE
  - HRANICE KATASTRÁLNÍCH ÚZEMÍ
  - HRANICE ŘEŠENÉHO ÚZEMÍ
  - ZASTAVĚNÉ ÚZEMÍ - K 18.2019
  - ZASTAVITELNÉ PLOCHY
  - PŘESTAVBOVÉ PLOCHY

Záznam o účinnosti územní plánovací dokumentace	
Název dokumentace:	Územní plán Březno
Společný orgán, který územní plánovací dokumentaci vypracoval:	Zastupitelstvo obce Březno
Původně číslo poslední změny:	1
Nabytí účinnosti:	
Opovědění úřední osoba pořizovatele:	Referent Magistrátu města Chomutova
Funkce:	Martina
Jméno:	Valdová
Přijetí:	
podpis a otisk úředního razítka	

**BŘEZNO**  
ÚZEMNÍ PLÁN

BRĚZNANĚ: ÚZEMNÍ PLÁN OBCE BŘEZNO  
POŘIZOVATEL: MGR. ING. JIŘÍ KAPLAN  
ADRESA ÚŘADU: MGR. ING. JIŘÍ KAPLAN  
KATKOVSKÁ 10, PRAHA 1, 150 00  
AUTOR: KAPLAN, ŽELIČKA

**ÚPLNĚ ZNĚNÍ PO VYDÁNÍ ZMĚNY Č.1**

OPRAVA  
DOC. ING. JIŘÍ KAPLAN  
MGR. KATEŘINA ŽELIČKA  
1 : 5 000  
18.2019

**6**