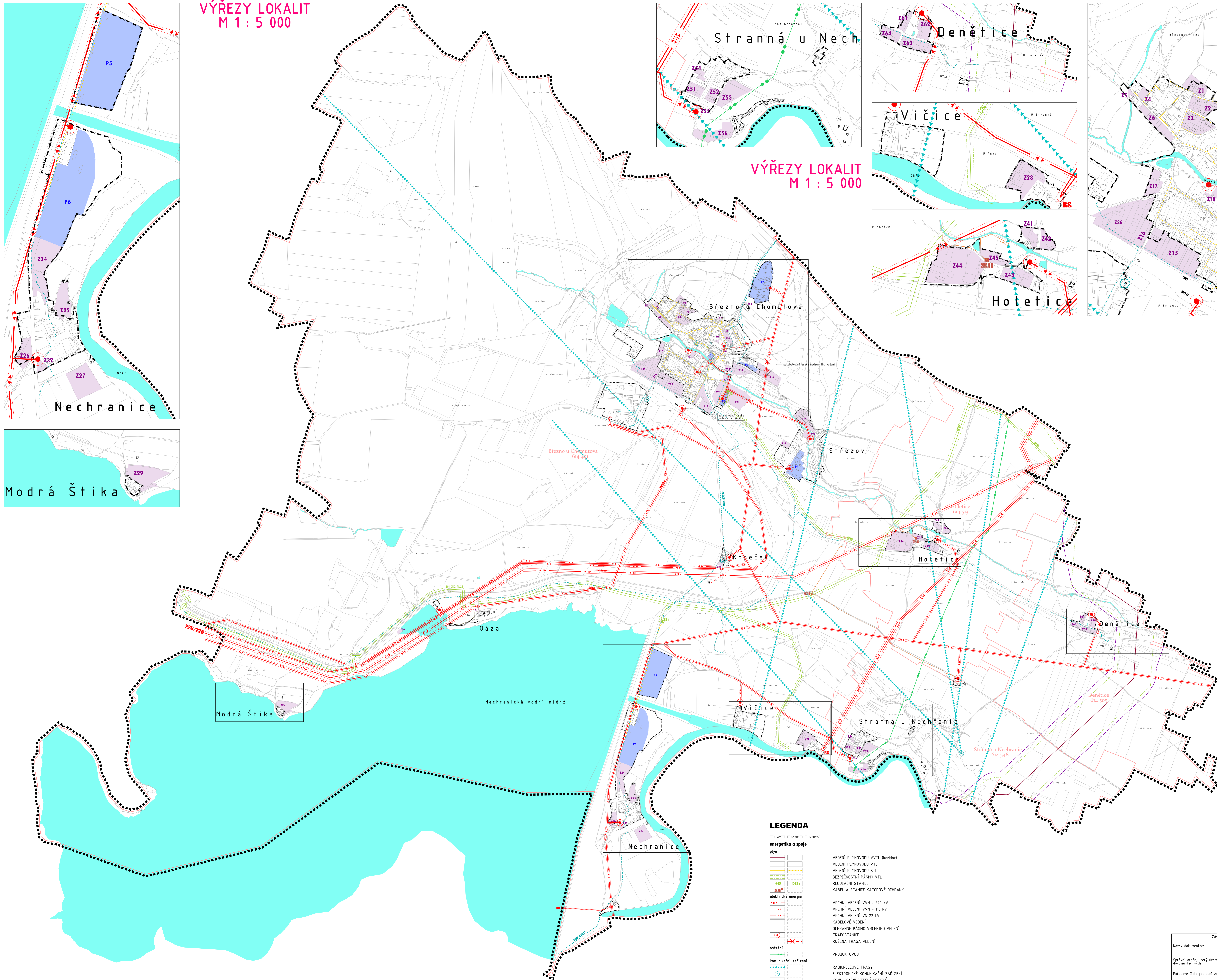
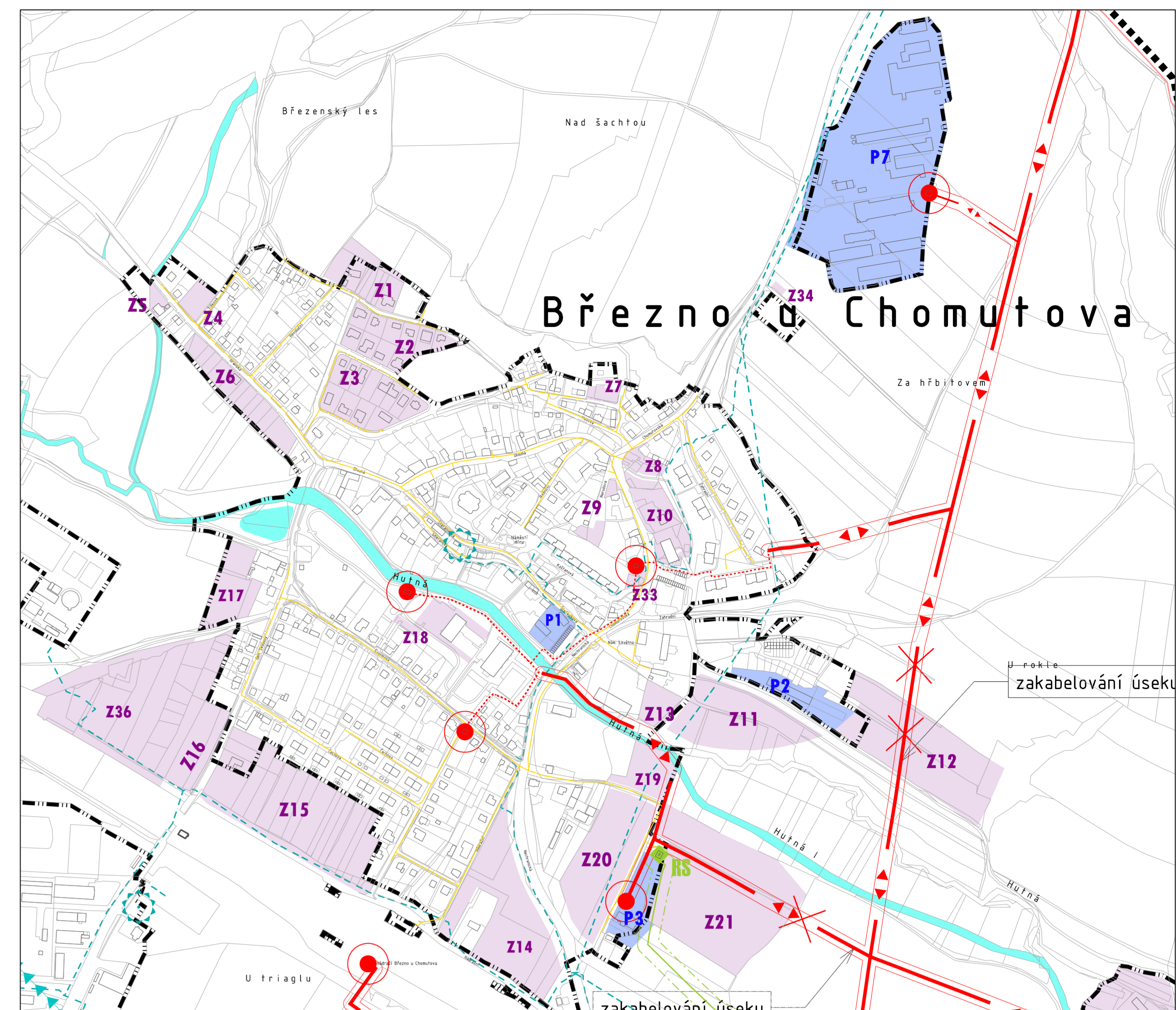
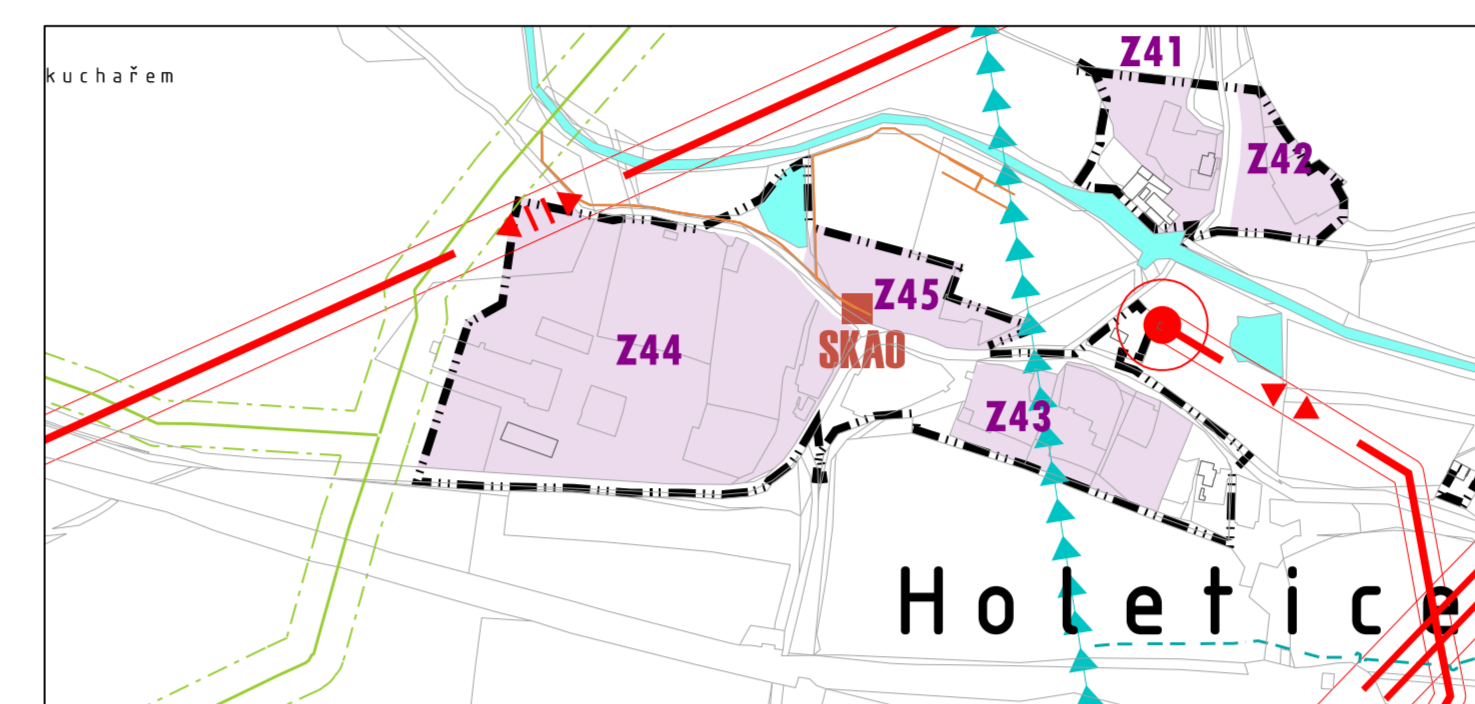
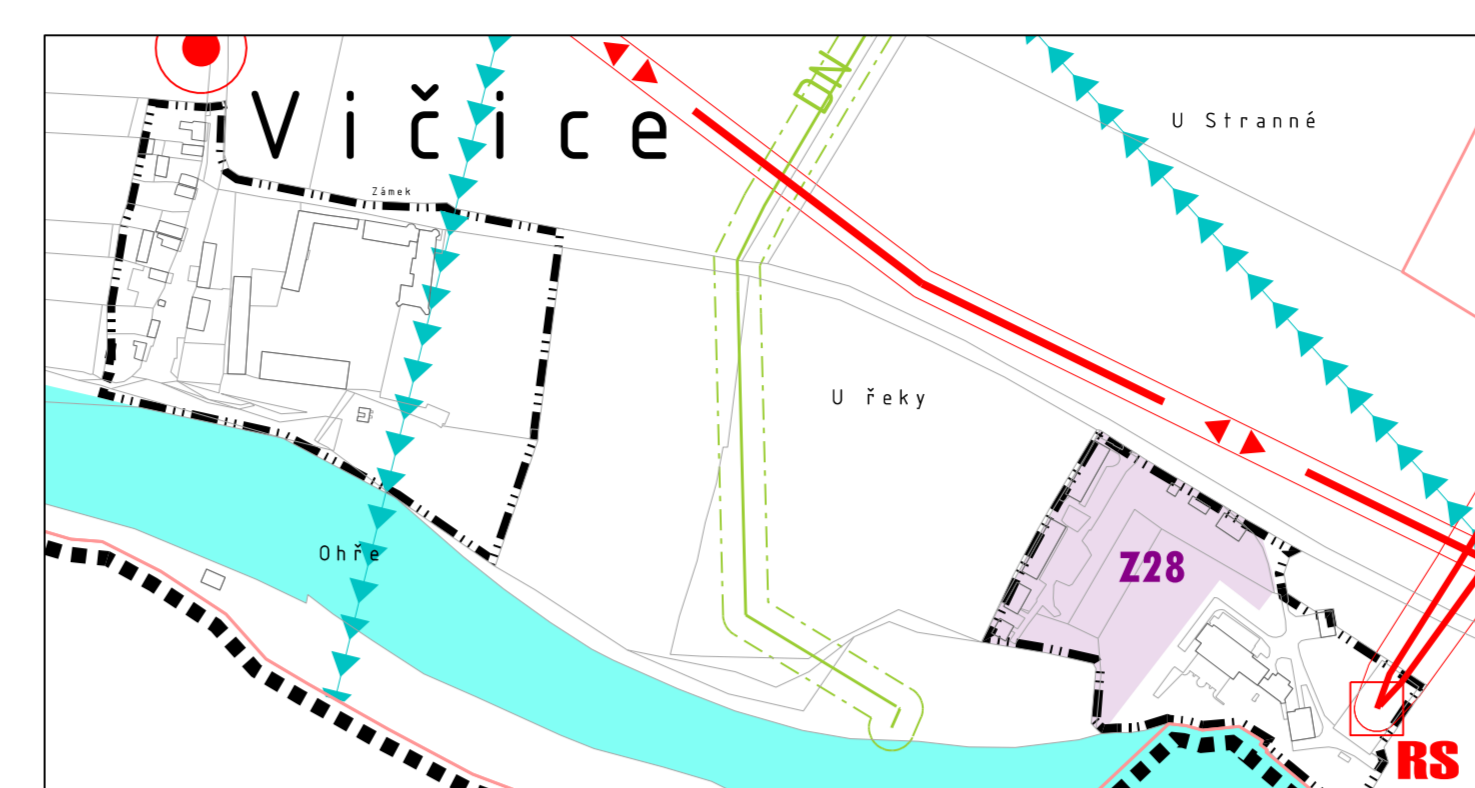
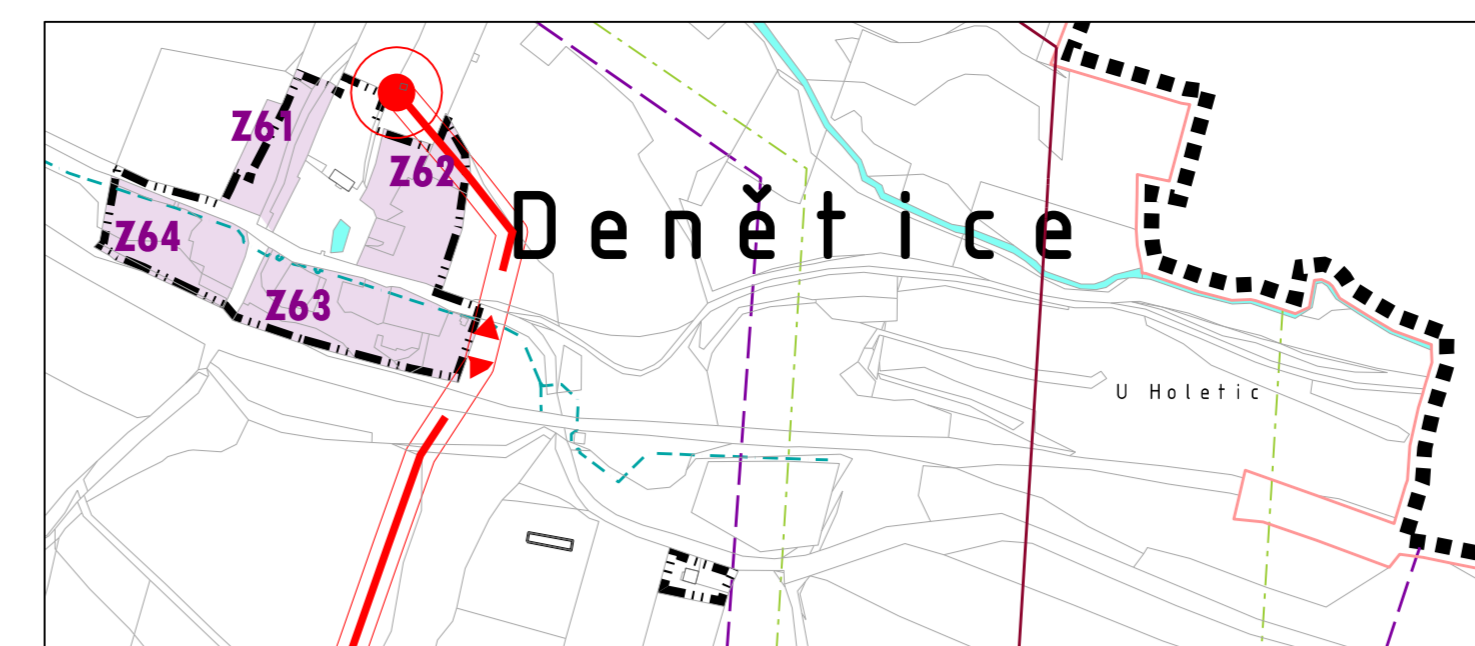
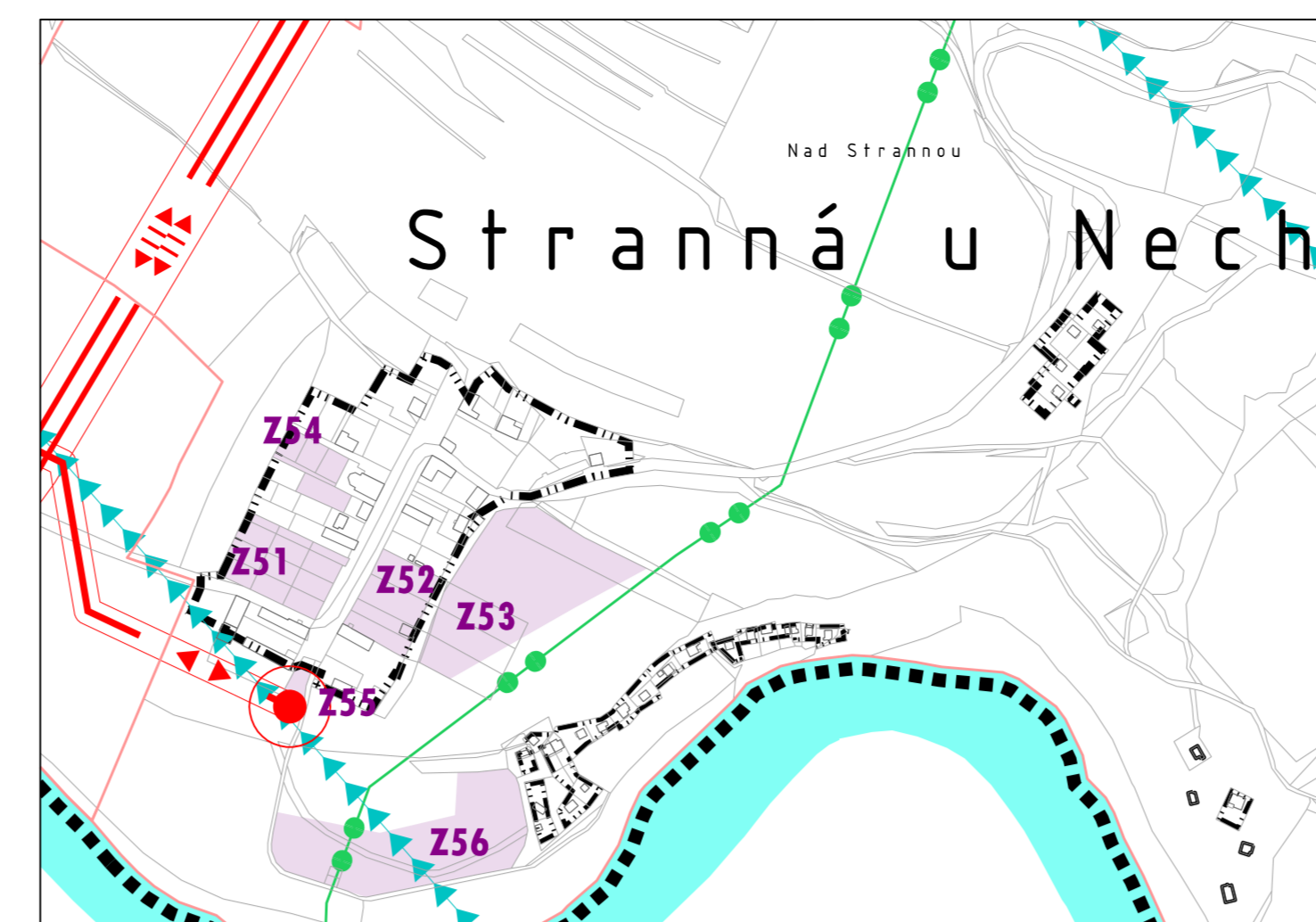
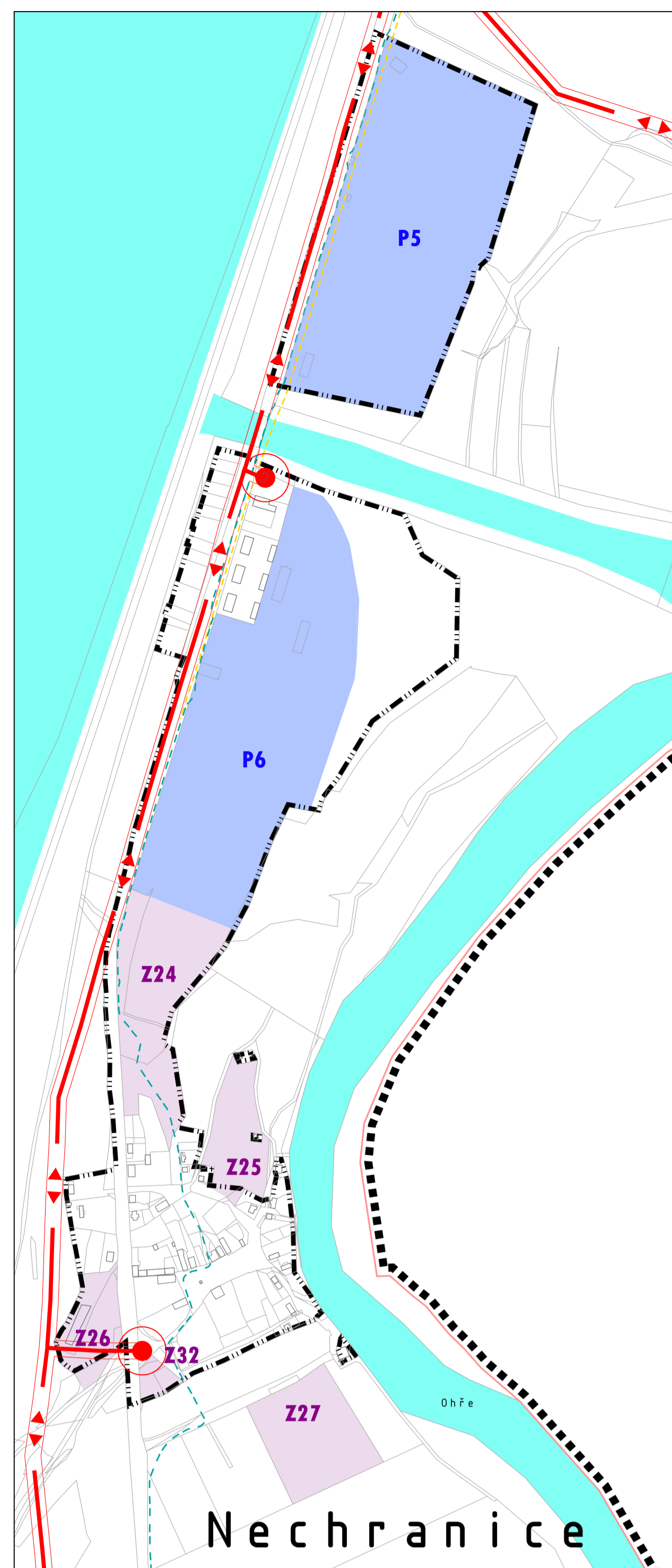


VÝŘEZY LOKALIT
M 1 : 5 000



SEZNAM ROZVOJOVÝCH PLOCH

ZASTAVITELNÉ PLOCHY

k.ú. Březno u Chomutova

- Z1 BŘEZNO - LESNÍ
- Z2 BŘEZNO - POD LESEM 1
- Z3 BŘEZNO - POD LESEM 2
- Z4 BŘEZNO - ŽIŽKOVA
- Z5 BŘEZNO - BRÁNSKÁ
- Z6 BŘEZNO - BRÁNSKÁ, ZAHRADY
- Z7 BŘEZNO - HUSOVA
- Z8 BŘEZNO - U ŽRÁDKA
- Z9 BŘEZNO - NERUDOVA
- Z10 BŘEZNO - CHOMUTOVSKÁ
- Z11 BŘEZNO - POD ZAHRADAMI
- Z12 BŘEZNO - VÝCHOD
- Z13 BŘEZNO - ŠTEFÁNKOVA
- Z14 BŘEZNO - U ĚŘPAČÍ STANICE
- Z15 BŘEZNO - U NÁDRŽÍ
- Z16 BŘEZNO - GEN SVOBODY
- Z17 BŘEZNO - U RYBNÍČKU
- Z18 BŘEZNO - HRŠTĚ ZA ŠKOLOU
- Z19 BŘEZNO - ZA FOTBALOVÝM HRŠTĚM
- Z20 BŘEZNO - U FOTBALOVÉHO HRŠTĚ
- Z21 BŘEZNO - REGULÁČNÍ STANICE
- Z22 STŘEZOV - STŘED
- Z23 KOPČEK
- Z24 NECHRANICE - U HL. CESTY
- Z25 NECHRANICE - REKREACE ZA NÁM
- Z26 NECHRANICE -
- Z27 NECHRANICE - ZA ŽELEZNIČNÍM NÁŠPEM
- Z28 VÍČE - LÍHEŇ
- Z29 MODRÁ ŠTIKA
- Z30 PARKOVISTĚ RYBÁŘI - ĚCHOVICKÁ ZÁTOKA
- Z31 OSADA OÁZA
- Z32 PARKOVISTĚ NECHRANICE
- Z33 PARKOVISTĚ KAŠTANOVÁ
- Z34 PARKOVISTĚ U HRBITOVA
- Z35 STŘEZOV -
- Z36 BŘEZNO - ZÁPAD U ČOV
- Z37 STŘEZOV SEVER - BÝV. ZEM. AREÁL

k.ú. Holetice

- Z41 HOLETICE - ZA VODOU 1
- Z42 HOLETICE - ZA VODOU 2
- Z43 HOLETICE - STARÁ OBEČ
- Z44 HOLETICE - BÝV. ZEM. AREÁL
- Z45 HOLETICE -

k.ú. Stranná u Nechranic

- Z51 STRANNÁ - V ZATÁČCE
- Z52 STRANNÁ -
- Z53 STRANNÁ - REKREACE VÝCHOD
- Z54 STRANNÁ - ZA KOSTELEM
- Z55 STRANNÁ - PARKOVISTĚ
- Z56 STRANNÁ - REKREACE U OHŘE

k.ú. Denětice

- Z61 DENĚTICE - SEVER 1
- Z62 DENĚTICE - SEVER 2
- Z63 DENĚTICE - JIH
- Z64 DENĚTICE - JIH

PLOCHY PŘESTAVBY

- P1 BŘEZNO - ŠTEFÁNKOVA
- P2 BŘEZNO - POD ZAHRADAMI
- P3 BŘEZNO - U REGULÁČNÍ STANICE
- P4 STŘEZOV - ZEMĚL�의SKÝ AREÁL
- P5 NECHRANICE - NAD PŘEPADEM
- P6 NECHRANICE - ZAŘÍZENÍ STAVENIŠTĚ
- P7 BŘEZNO - NAD HRBITOVEM

REZERVY

k.ú. Březno u Chomutova

- R1 BŘEZNO - VÝCHOD, REZERVA

LEGENDA

- STAV (NÁVRH) (REZERVA)
- energetika a spoje
 - plyn
 - VEDENÍ PLYNOVODU VVTU (kanalár)
 - VEDENÍ PLYNOVODU VTL
 - VEDENÍ PLYNOVODU STL
 - BEZPEČNOSTNÍ PÁSMO VTL
 - REGULÁČNÍ STANICE
 - KABEL A STANICE KATODOVÉ OCHRANY
 - elektrická energie
 - VROČNÍ VEDENÍ VVN - 220 kV
 - VROČNÍ VEDENÍ VVN - 110 kV
 - VROČNÍ VEDENÍ VN 22 kV
 - KABELOVÉ VEDENÍ
 - OCHRANNÉ PÁSMO VROČNÍHO VEDENÍ
 - TRAFOSTANICE
 - RUŠENÁ TRASA VEDENÍ
 - ostatní
 - PRODUKTOVOD
 - komunikační zařízení
 - RADIOTELEFÓNÉ TRASY
 - ELEKTRONICKÉ KOMUNIKAČNÍ ZAŘÍZENÍ
 - KOMUNIKAČNÍ VEDENÍ OPTICKÉ
- mapový podklad a hranice
 - KATASTRÁLNÍ MAPA
 - HRANICE KATASTRÁLNÍHO ÚZEMÍ
 - HRANICE ŘEŠENÉHO ÚZEMÍ
 - ZASTAVĚNÉ ÚZEMÍ - k 18.2019
 - ZASTAVITELNÉ PLOCHY
 - PŘESTAVBOVÉ PLOCHY

| | |
|--|---|
| Záznam o účinnosti územní plánovací dokumentace | |
| Název dokumentace: | Územní plán Březno úplné znění po vydání změny č.1 |
| Správní orgán, který územní plánovací dokumentaci vydal: | Zastupitelstvo obce Březno |
| Podleové číslo poslední změny: | 1 |
| Napříkl účinnost: | |
| Oprávněná osoba pořizovatele: | |
| Funkce: | Referent Magistrátu města Chomutova |
| Jméno: | Martha |
| Příjmení: | Václavová |
| | podpis a otisk úředního razítka |

BŘEZNO
ÚZEMNÍ PLÁN

OPŮLNÉ ZNĚNÍ PO VYDÁNÍ ZMĚNY Č.1

KONCEPCE TI energie a plyn

5

1 : 5 000