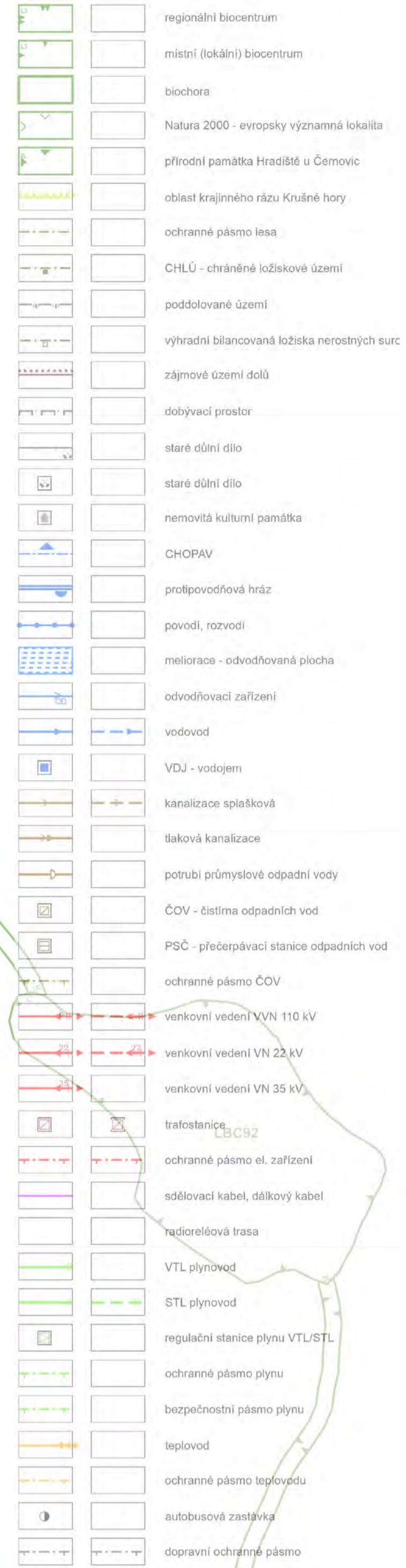


ČERNOVICE

ZMĚNA Č. 2 ÚZEMNÍHO PLÁNU

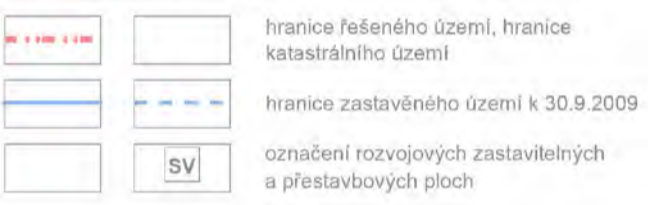
Legenda ÚP Černovice - pokračování:



Legenda ÚP Černovice

stav návrh

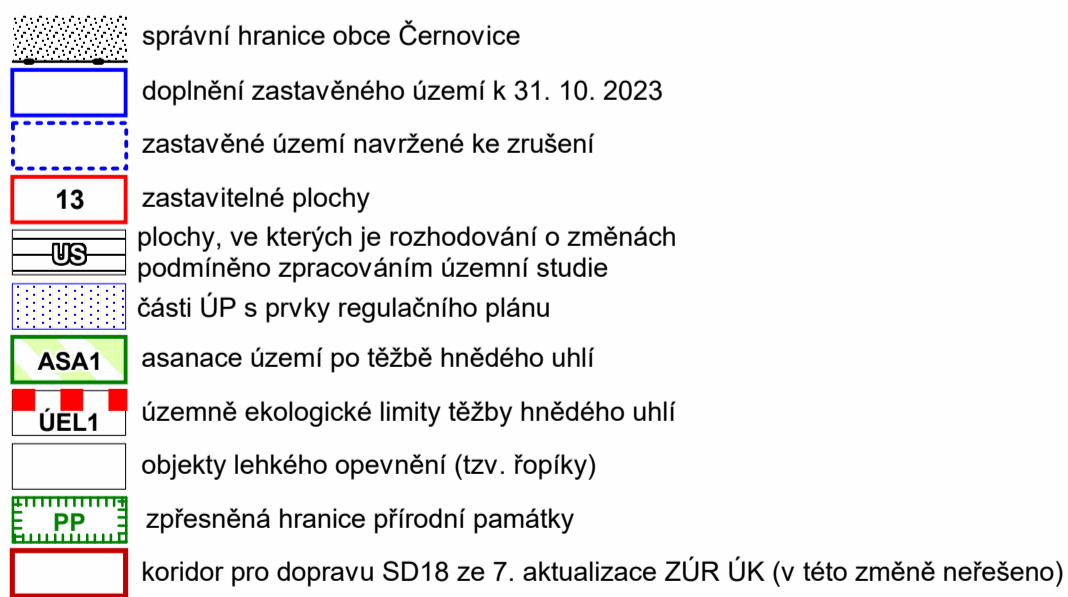
VYMEZENÍ ÚZEMÍ



PLOCHY S ROZDÍLNÝM ZPŮSOBEM VYUŽITÍ



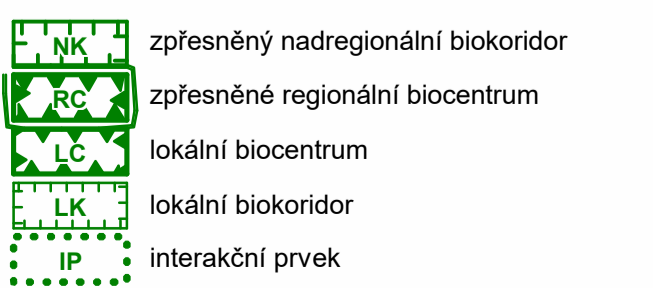
Legenda změny č. 2 ÚP Černovice



Plochy s rozdílným způsobem využití



Územní systém ekologické stability



Celé správní území Černovic je zájmovým územím radiolokačního zařízení Ministerstva obrany.

ZÁZNAM O ÚČINNOSTI

Správní orgán, který změnu č. 2 územního plánu vydal:	Zastupitelstvo obce Černovice
Datum nabytí účinnosti změny č. 2 územního plánu:	
Jméno a příjmení, funkce oprávněné úřední osoby pořizovatele:	Ing. Lenka Petříková, vedoucí oddělení úřadu územního plánování, Odbor rozvoje a investic, Magistrát města Chomutova
Podpis a otisk úředního razítka:	

Architekti Černí | urbanistický ateliér

OBECNĚ: Obec Černovice
K.Ú.: Černovice u Chomutova
AKCE: ÚZEMNÍ PLÁN ČERNOVICE
Změna č. 2
OSAH: Koordinační výkres

PROJEKTANT: Mgr. Ing. arch. Zdeněk Černý
VYPRACOVAL: Ing. arch. Hana Černá
ČÁST: odvodnění
DATUM: červen 2024
MĚŘITKO: 1:5 000 / výřez

ČERNÍ

1234