

VEŘEJNÁ VYHLÁŠKA

VYDÁNÍ ÚZEMNÍHO PLÁNU JIRKOV

PRO KATASTRÁLNÍ ÚZEMÍ JIRKOV, BŘEZENEC, JINDŘIŠKÁ, ČERVENÝ HRÁDEK U JIRKOVA

FORMOU OPATŘENÍ OBECNÉ POVAHY Č. 1/2024

Zastupitelstvo města Jirkov, jako věcně příslušný správní orgán ve smyslu ustanovení § 6, odst. 5, písm. c), zákona č. 183/2006 Sb. o územním plánování a stavebním řádu (stavební zákon), ve znění do 31.12. 2023 (dále jen „SZ“), za použití § 43 odst. 4 SZ a v souladu s § 54 SZ, aplikovatelného na základě § 334a zákona č. 283/2021 Sb., stavební zákon, ve znění pozdějších předpisů a §§ 171 až 174 zákona č. 500/2004 Sb., správní řád, v platném znění a na základě usnesení zastupitelstva města č. 4/11/ZM/2024 z 11.zasedání Zastupitelstva města Jirkova dne 17.dubna 2024

v y d á v á

Územní plán Jirkov opatřením obecné povahy č. 1/2024.

I. Textová část Územního plánu Jirkov (výrok):

Územní plán Jirkov – textová část je nedílnou součástí tohoto opatření obecné povahy č. 1/2024.

II. Grafická část Územního plánu Jirkov (výroková část) obsahuje tyto části a je nedílnou součástí tohoto opatření obecné povahy č. 1/2024:

N1 Výkres základního členění území	1 : 5 000
N2 Hlavní výkres	1 : 5 000
N3 Výkres veřejně prospěšných staveb a opatření	1 : 5 000
N4 Koncepce dopravní a technické infrastruktury	1 : 5 000
N5 Schéma vymezení urbánních hodnot	1 : 10 000

Odůvodnění:

III. Textová část odůvodnění Územního plánu Jirkov, která je nedílnou součástí tohoto opatření obecné povahy č. 1/2024 včetně příloh.

Příloha č. 1	Tabulka vyhodnocení záborů ZPF a PUPFL
Příloha č. 2	Vyhodnocení uplatněných připomínek při opakovaném společném jednání (2020)
Příloha č. 3	Vyhodnocení uplatněných připomínek při společném jednání (2014)

IV. Grafická část Odůvodnění Územního plánu Výsluní obsahuje tyto části a je nedílnou součástí tohoto opatření obecné povahy č. 1/2024:

01 Koordinační výkres	1 : 5 000
02 Výkres širších vztahů	1 : 25 000
03 Výkres předpokládaných záborů půdního fondu	1 : 5 000
04 Rozvoj ve vztahu k původní koncepci	1 : 10 000


V. Ke dni 01.01.2024 nabyl účinnosti nový stavební zákon č. 283/2021 Sb., stavební zákon, ve znění pozdějších předpisů. Podle jeho zvláštního ustanovení § 334a se ve věcech týkajících se územního plánování v přechodném období od 01.01.2024 do 30.06.2024 postupuje podle dosavadních právních předpisů (s výjimkami zde uvedenými). V uvedeném období tedy orgány územního plánování postupují podle stavebního zákona č. 183/2006 Sb., ve znění účinném do 31.12.2023 (dále jen „SZ“), včetně jeho prováděcích předpisů a podle právních předpisů s tímto zákonem souvisejících, ve znění účinném do 31.12.2023.

Poučení


Proti Územnímu plánu Jirkov vydaného formou opatření obecné povahy nelze podat opravný prostředek dle § 173 odst. 2 zákona č. 500/2004 Sb., správní řád, ve znění pozdějších předpisů.

Účinnost:

Toto opatření obecné povahy č. 1/2024 nabývá účinnosti patnáctým dnem po dni vyvěšení vyhlášky.


Dana Havlátková Jurštaková
starostka města Jirkov

Ing. Jiří Šruma 
neuvolněný místostarosta města Jirkov



Josef Šebek
místostarosta města Jirkov

Vyvěšeno dne:

Sejmuto dne:

Zveřejněno způsobem umožňující dálkový přístup ode dne:

do dne:

Záznam o účinnosti územně plánovací dokumentace	
Název dokumentace:	Územní plán Jirkov
Správní orgán, který územně plánovací dokumentaci vydal:	Zastupitelstvo města Jirkov
Datum nabytí účinnosti ÚPD	11.5.2024
Oprávněná úřední osoba pořizovatele:	
Jméno a příjmení:	Ing. Věra Černá
Funkce:	Referent Odboru rozvoje a investic Magistrátu města Chomutova
Podpis:	
Otisk úředního razítka:	