




Název dokumentace:	Změna č.3 Územního plánu Chomutov
Správní orgán, kt. změnu územního plánu vydal:	Zastupitelstvo statutárního města Chomutova
Datum nabytí účinnosti:	
Oprávněná úřední osoba pořizovatele:	
Jméno a příjmení:	Ing. Lenka Peřínková
Funkce:	Vedoucí Oddělení úřadu úz. plánování, Odbor rozvoje a investic, Magistrát města Chomutova
Podpis:	
Ořisk úředního razítka	

LEGENDA

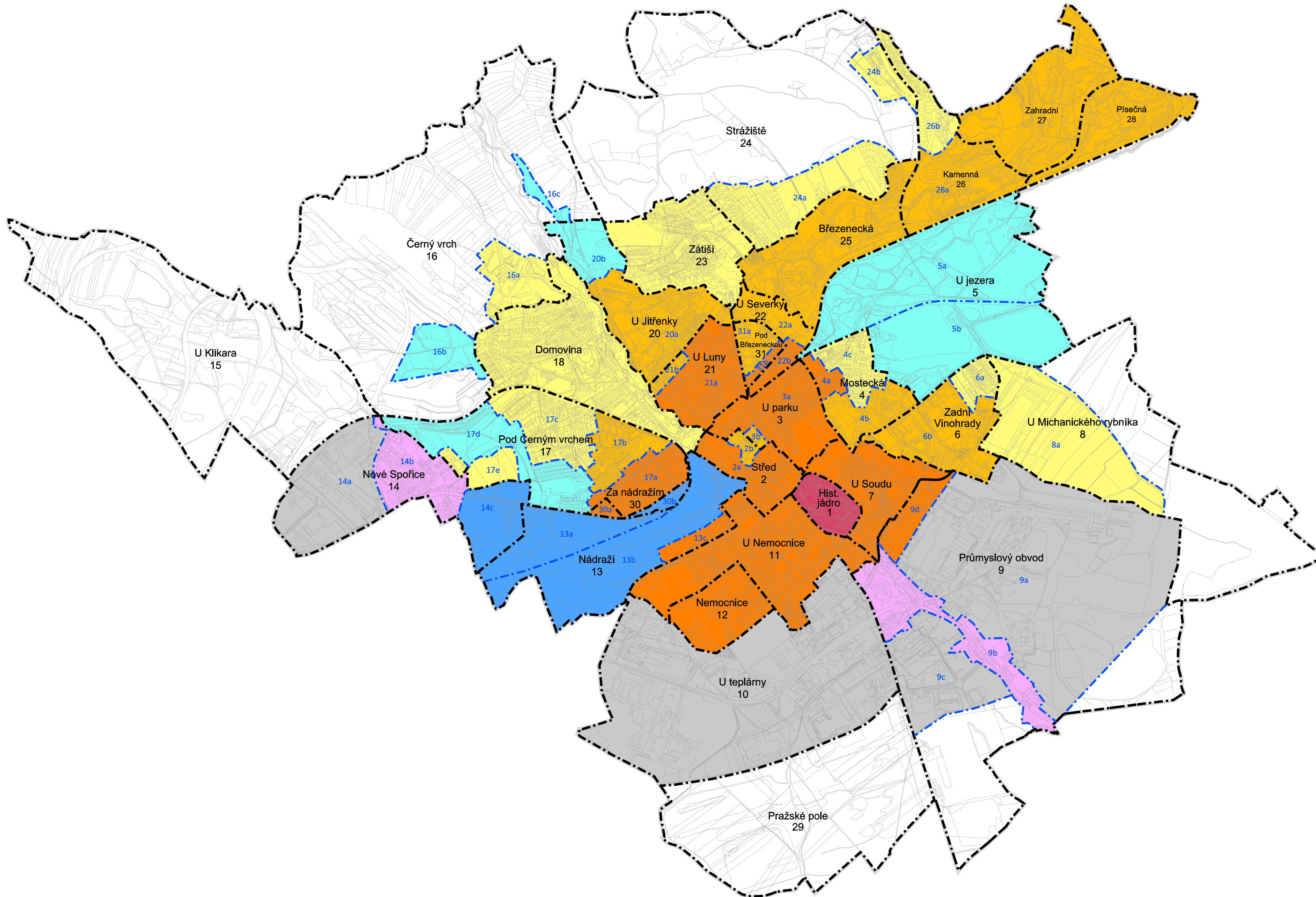
TYP CHARAKTERU ÚZEMÍ

	HISTORICKÝ STŘED
	VNITŘNÍ MĚSTO
	PRŮMYSLOVÉ ZÓNY
	KOMERČNÍ ZÓNY
	KAPACITNÍ SÍDLIŠTĚ
	RODINNÁ ZÁSTAVBA
	PŘÍMĚSTSKÉ REKREAČNÍ PLOCHY
	SMIŠENÉ PŘÍMĚSTSKÉ PLOCHY
	PŘÍRODNÍ PLOCHY - NEZASTAVĚNÁ KRAJINA

OSTATNÍ

	URBANISTICKÉ OBVODY
	URBÁNNÍ LOKALITY - DĚLENÍ OBVODŮ
	HRANICE ŘEŠENÉHO ÚZEMÍ

číslo urbánní lokality	název urbánní lokality
1	Historické jádro
2a	Střed
2b	Střed sever
3a	U parku
3b	U parku západ
4a	Mostecká západ
4b	Mostecká východ
4c	Mostecká sever
5a	U jezera sever
5b	U jezera
6a	Zadní Vinohrady sever
6b	Zadní Vinohrady střed
7	U soudu
8a	U Michanického rybníka
9a	Průmyslový obvod východ
9b	Průmyslový obvod Dukelská
9c	Průmyslový obvod jih
9d	Válcovny západ
10	U teplárny
11	U nemocnice
12	Nemocnice
13a	Nádraží sever
13b	Nádraží jih
13c	Nádražní ul.
14a	Nové Spořice západ
14b	Nové Spořice střed
14c	Nové Spořice východ
15	U Klíkara
16a	Černý vrch východ
16b	Černý vrch jih
16c	Černý vrch sever
17a	Pod Černým vrchem východ
17b	Pod Černým vrchem střed
17c	Pod Černým vrchem sever
17d	Pod Černým vrchem západ
17e	Pod Černým vrchem jih
18	Domovina
20	U Jitřenky
21a	U Luny jih
21b	U Luny západ
22a	U Severky sever
22b	U Severky jih
23	Zátiší
24a	Strážisté jih
24b	Strážisté východ
25	Březenecká
26a	Kamenná jih
26b	Kamenná sever
27	Zahradní
28	Písečná
29	Pražské pole
30a	Za nádražím západ





CHOMUTOV

ZMĚNA Č.3 ÚZEMNÍHO PLÁNU

OBJEDNATEL : STATUTÁRNÍ MĚSTO CHOMUTOV
 POŘIZOVATEL : MAGISTRÁT MĚSTA CHOMUTOVA,
 odbor rozvoje a investic
 ZPRACOVATEL : ING. ARCH. IVAN KAPLAN – AGORA STUDIO
 Vinohradská 156, Praha 3, 130 00

NÁVRH PRO VEŘEJNÉ PROJEDNÁNÍ

VÝKRES: SCHEMA URBÁNNÍCH LOKALIT	Č. VÝKRESU: 8
ZPRACOVALI:  doc. Ing. arch. Ivan KAPLAN Ing. Kateřina JELÍNKOVÁ	SEVER:  PARÉ:
MĚŘÍTKO: 1 : 22 000	DATUM: duben 2024