














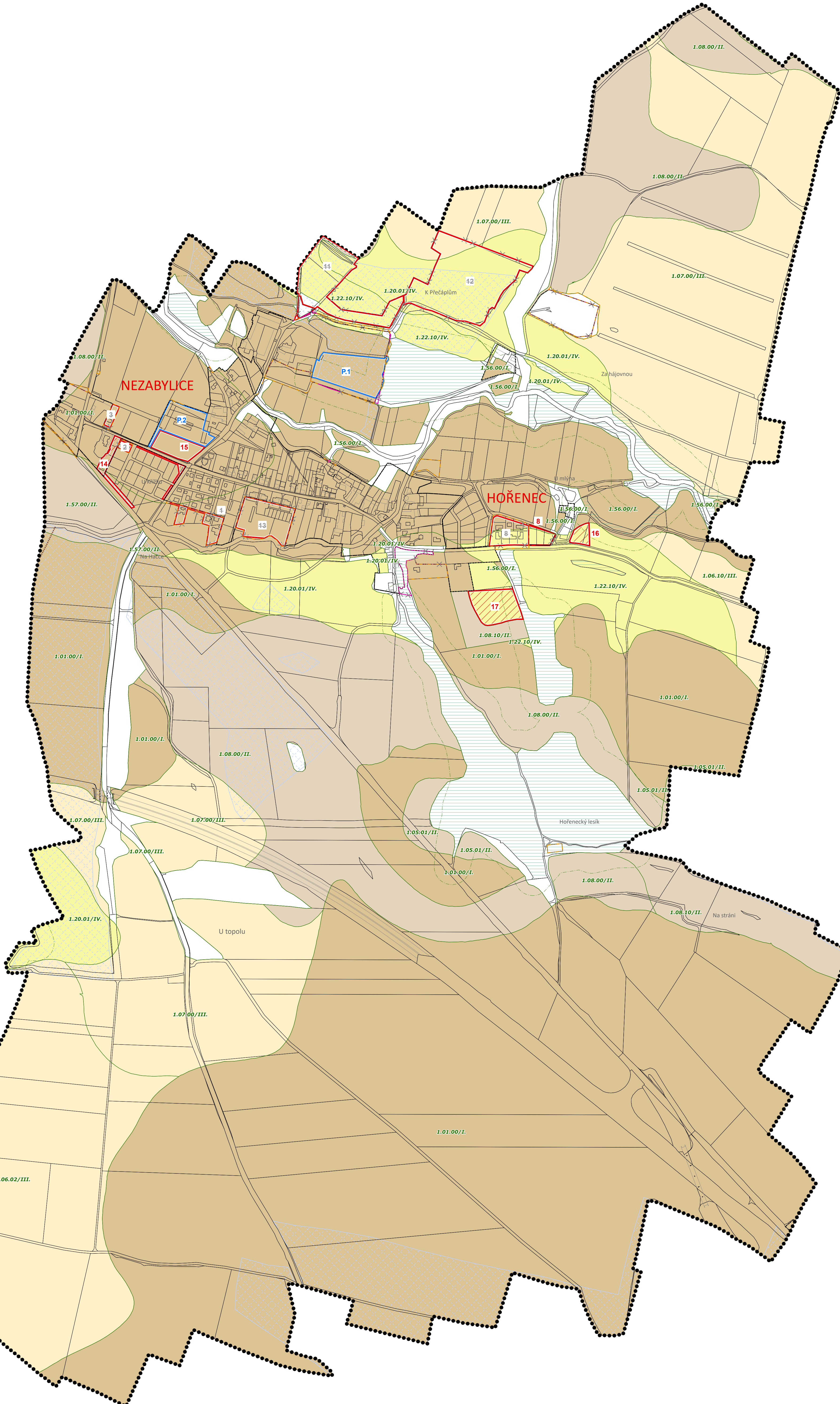


Změna č. 3 Územního plánu Nezabylic

Legenda

-  hranice řešeného území
-  zastavěné území obce
-  zastavěné území obce - návrh
-  zastavěné území obce - ke zrušení
-  plochy zastavitelného území
-  plochy zastavitelného území - ke zrušení
-  plochy přestavby
-  pozemky v rámci zastavitelných ploch představující zábor ZPF
-  hranice BPEJ
-  1.07.10 kód BPEJ
-  III. třída ochrany
-  vzdálenost 50m od okraje lesa
-  investice do půdy za účelem zlepšení půdní úrodnosti
-  odvodnění
-  zemědělská půda s třídou ochrany I.
-  zemědělská půda s třídou ochrany II.
-  zemědělská půda s třídou ochrany III.
-  zemědělská půda s třídou ochrany IV.
-  zemědělská půda s třídou ochrany V.
-  pozemky určené k plnění funkcí lesa



projektant	zpracovatel	kreslil	Ing. arch. Jaroslav Pachner
Ing. Arch. Jaroslav Pachner			Architektonický atelier
objednatel zakázky:	Obec Nezabylice		Lipová 322
místo zakázky:	Ústecký kraj, ORP Chomutov		Spolice
pořizovatel:	Magistrát města Chomutova	zakázka č.:	
název:	Změna č. 3 Územního plánu Nezabylic	stupeň:	návrh
		datum:	9/2023
vykres:	Výkres předpokládaných záborů zemědělského půdního fondu	vykres č.:	II/c
		měřítko:	1:5000