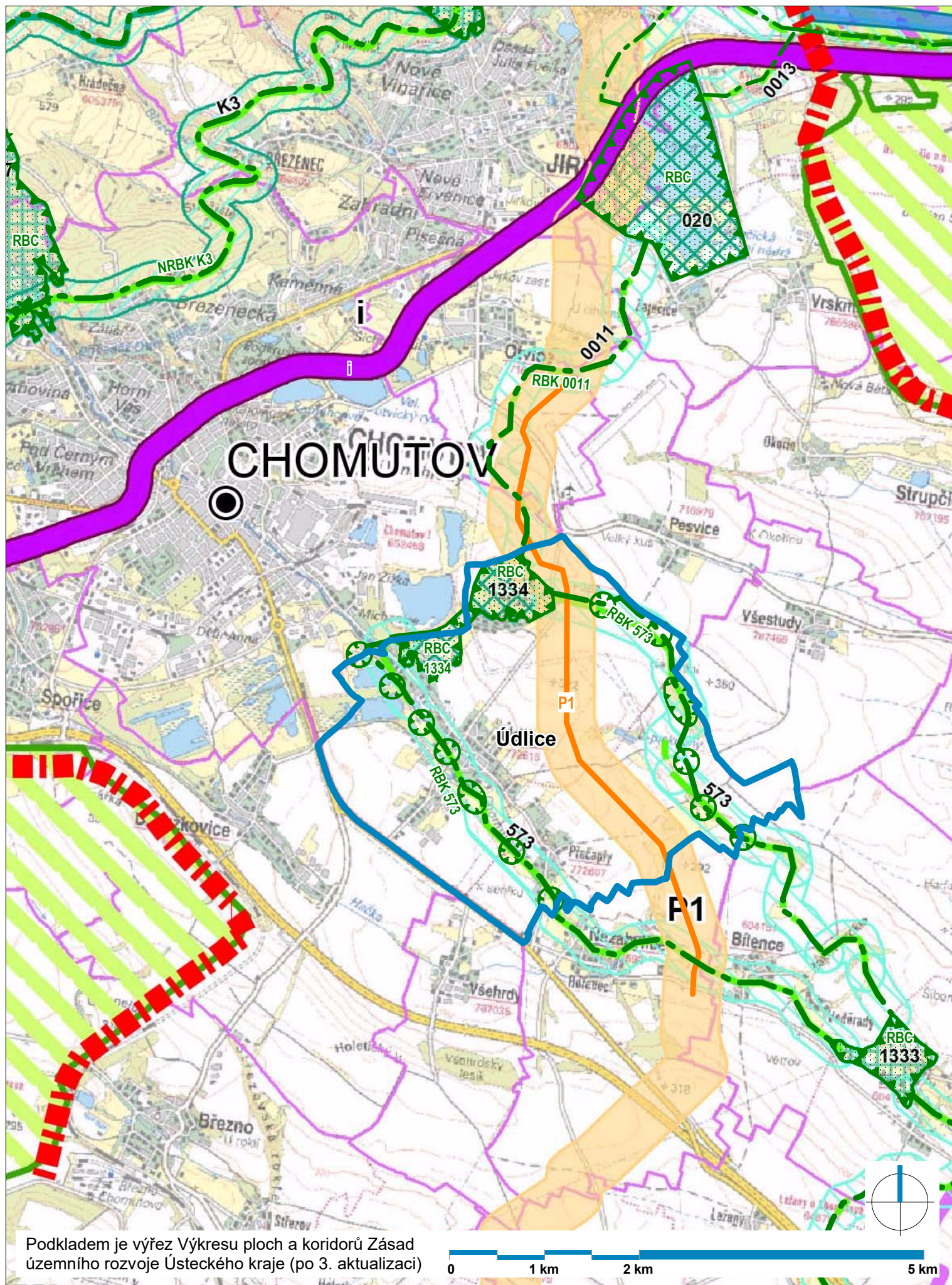









ÚDLICE

ÚZEMNÍ PLÁN



Podkladem je výřez Výkresu ploch a koridorů Zásad územního rozvoje Ústeckého kraje (po 3. aktualizaci)

Legenda

-  hranice řešeného území
-  hranice katastrálních území
- Plochy a koridory dle ZÚR ÚK**
-  koridor pro umístění stavby TI s předpokládanou trasou VTL plynovodu
-  železnice
-  regionální biocentrum
-  osa nad/regionálního biokoridoru
- Lokální ÚSES**
-  biocentrum

Architekti Černí | urbanistický ateliér

CERNÍ

OBJEDNATEL Obec Údlice

PROJEKTANT Mgr. Ing. arch. Zdeněk Černý

MÍSTO Údlice, Přečaply

VYPRACOVAL Ing. arch. Hana Černá

AKCE

ÚZEMNÍ PLÁN ÚDLICE

ČÁST odůvodnění

VÝKRES

DATUM říjen 2022

B2

OBSAH Širší vztahy

MĚŘÍTKO 1 : 50 000

PÁRE 1 2 3 4