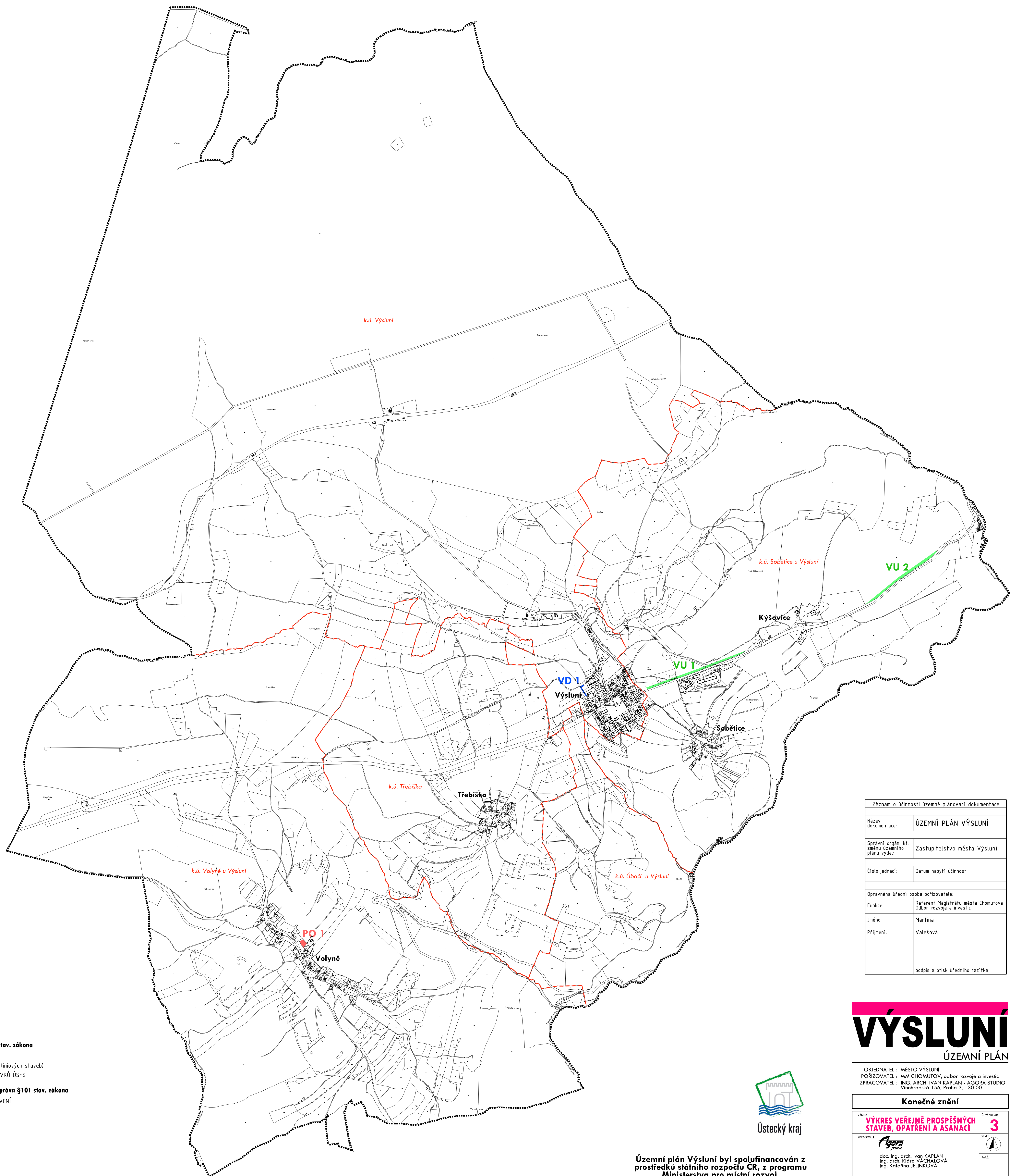


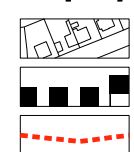


ÚZEMNÍ PLÁN VÝSLUNÍ
Výkres veřejně prospěšných staveb, opatření a asanací



LEGENDA


mapový podklad a hranice



KATASTRÁLNÍ MAPA
HRANICE ŘEŠENÉHO ÚZEMÍ
ROZHRANÍ KATASTRÁLNÍCH ÚZEMÍ

STAV NÁVRH

plochy a koridory veřejně prospěšných staveb s možností vyvlastnění dle §170 stav. zákona



VD VEŘEJNÉ PROSPĚŠNÉ STAVBY PRO DOPRAVU (osy liniových staveb)
VU VEŘEJNÉ PROSPĚŠNÉ OPATŘENÍ PRO ZALOŽENÍ PRVKŮ ÚSES

plochy a koridory veřejně prospěšných staveb s možností uplatnění převkupního práva §101 stav. zákona



PO VEŘEJNÉ PROSPĚŠNÉ STAVBY OBČANSKÉHO VYBAVENÍ

Záznam o účinnosti územní plánovací dokumentace	
Název dokumentace:	ÚZEMNÍ PLÁN VÝSLUNÍ
Správní orgán, kt. změnu územního plánu vydal:	Zastupitelstvo města Výsluní
Číslo jednací:	Datum nabytí účinnosti:
Oprávněná úřední osoba pořizovatele:	
Funkce:	Referent Magistrátu města Chomutova Odbor rozvoje a investic
Jméno:	Martina
Příjmení:	Valešová
	podpis a otisk úředního razítka

VÝSLUNÍ
ÚZEMNÍ PLÁN

OBJEDNATEL: MĚSTO VÝSLUNÍ
PORÍZOVATEL: Mgr. CHOMUTOV, odbor rozvoje a investic
ZPRACOVATEL: ING. ARCH. IVAN KAPLAN – AGORA STUDIO
Vlnohradská 156, Praha 3, 130 00

Konečné znění

VYKRESIL: ZPRACOVATEL: doc. Ing. arch. Ivan KAPLAN Ing. arch. Klára VÁCHALOVÁ Ing. Kateřina JELÍNKOVÁ	Č. VYKRESIL: 3
ŠKALA: 1 : 10 000	ROZMĚRY: A4
ROZMĚRY: 1 : 10 000	ROZMĚRY: A4



Územní plán Výsluní byl spolufinancován z prostředků státního rozpočtu ČR, z programu Ministerstva pro místní rozvoj. Projekt byl podpořen Ústeckým krajem.