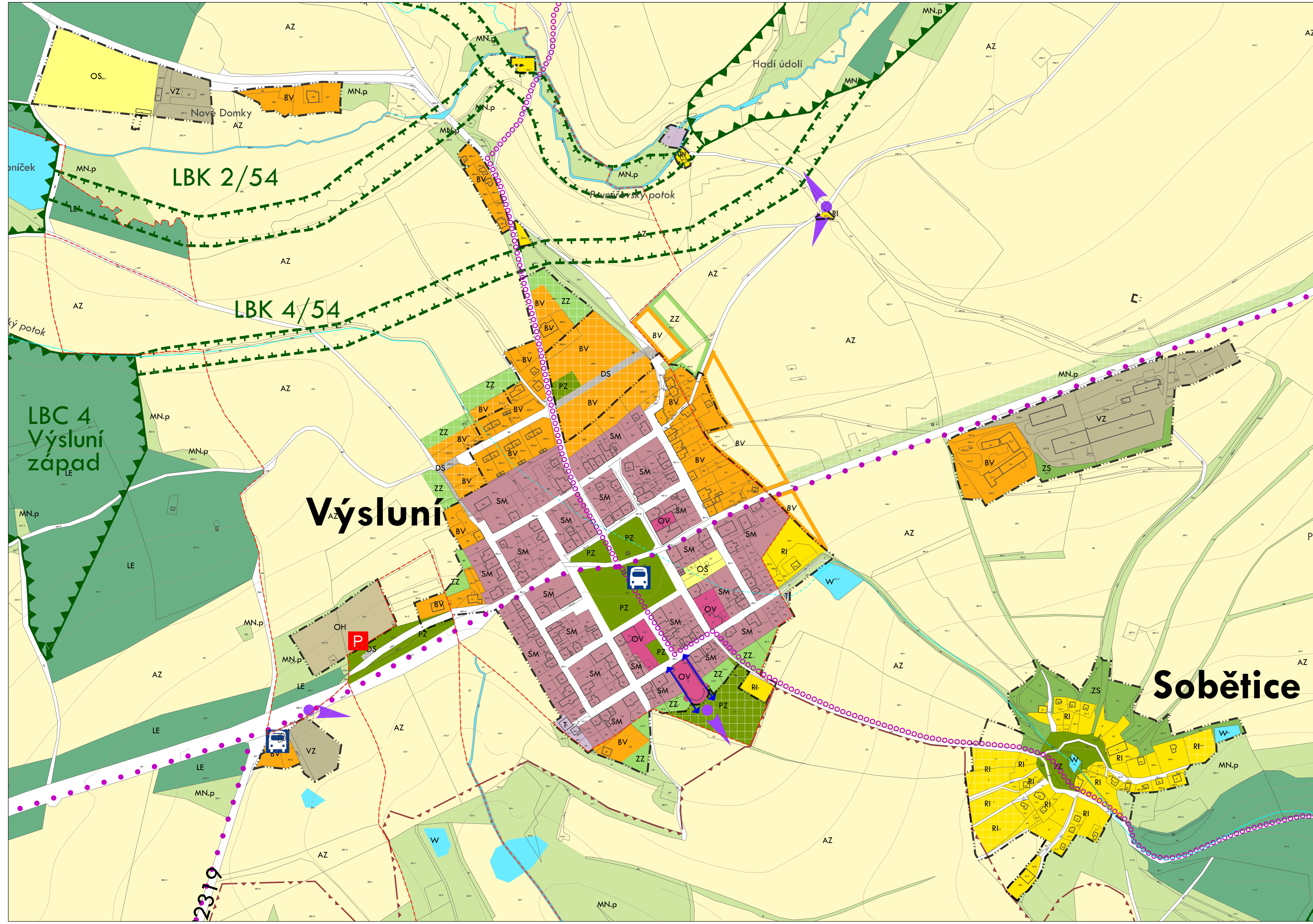
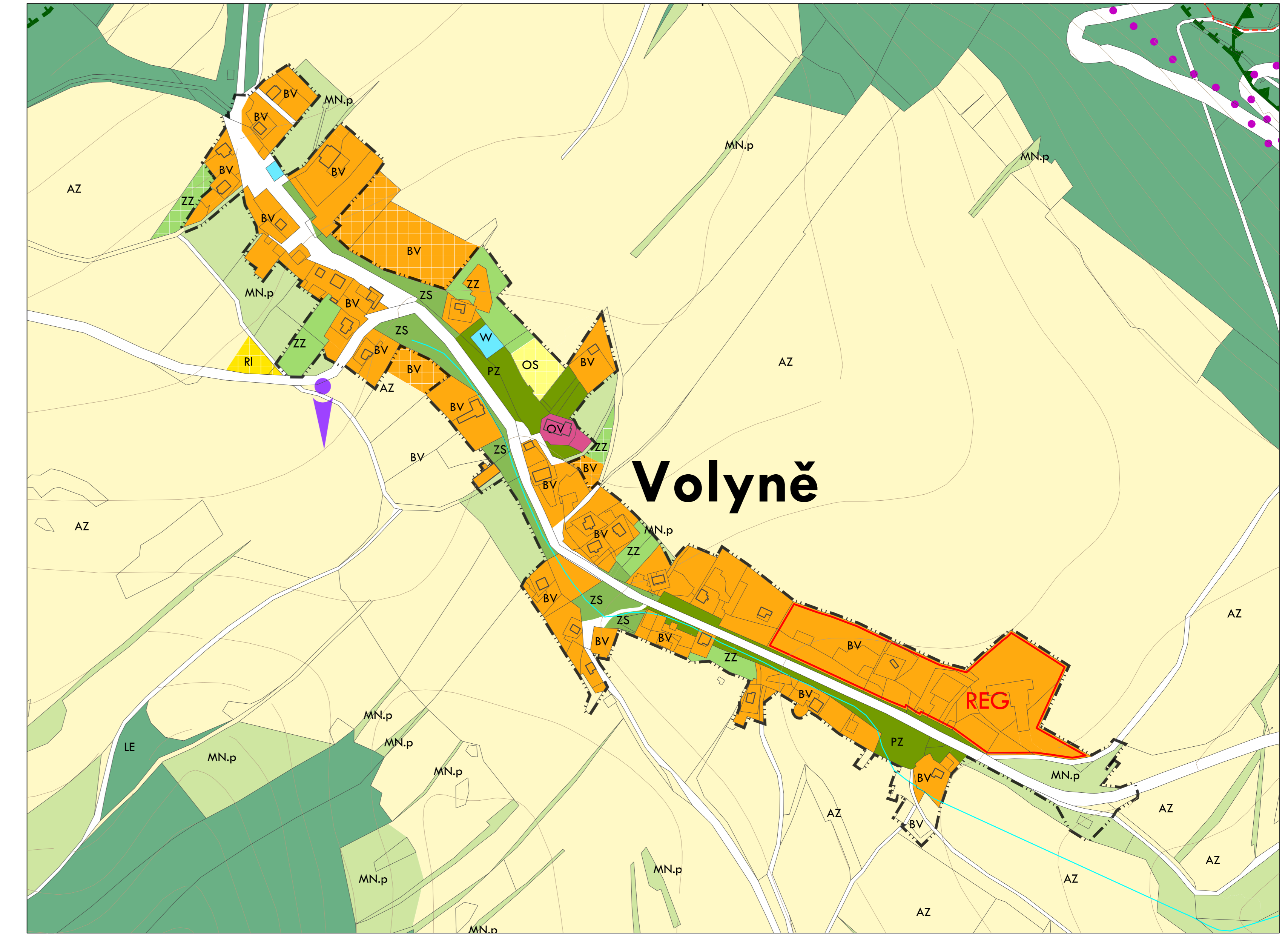


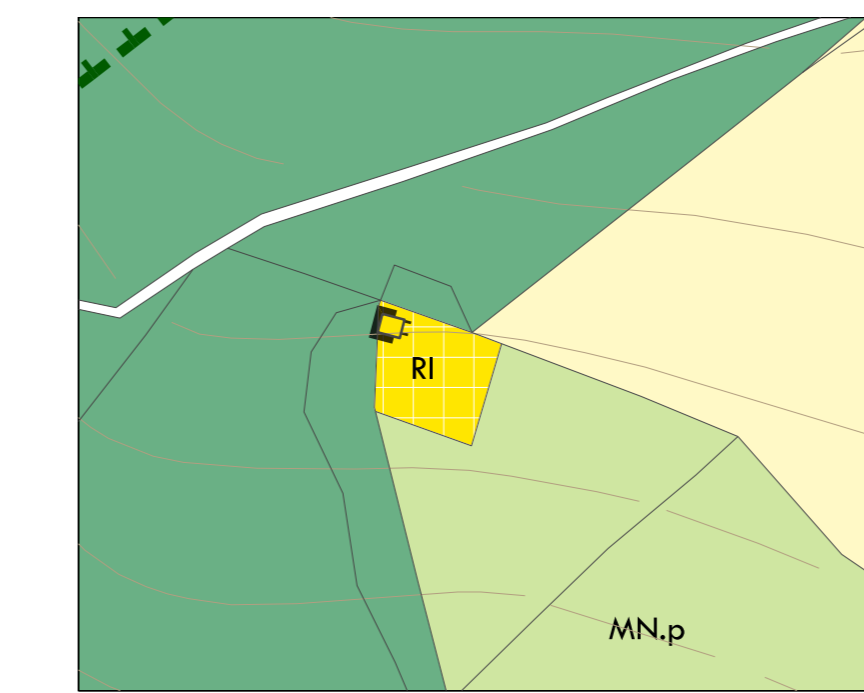
# VÝSLUNÍ



# VOLYNĚ



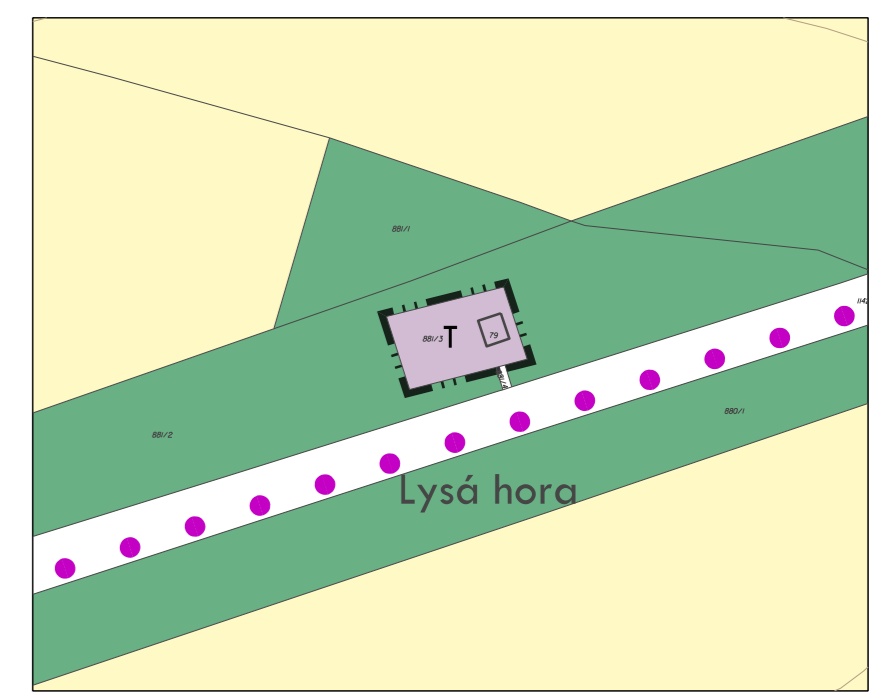
## Volyně Z



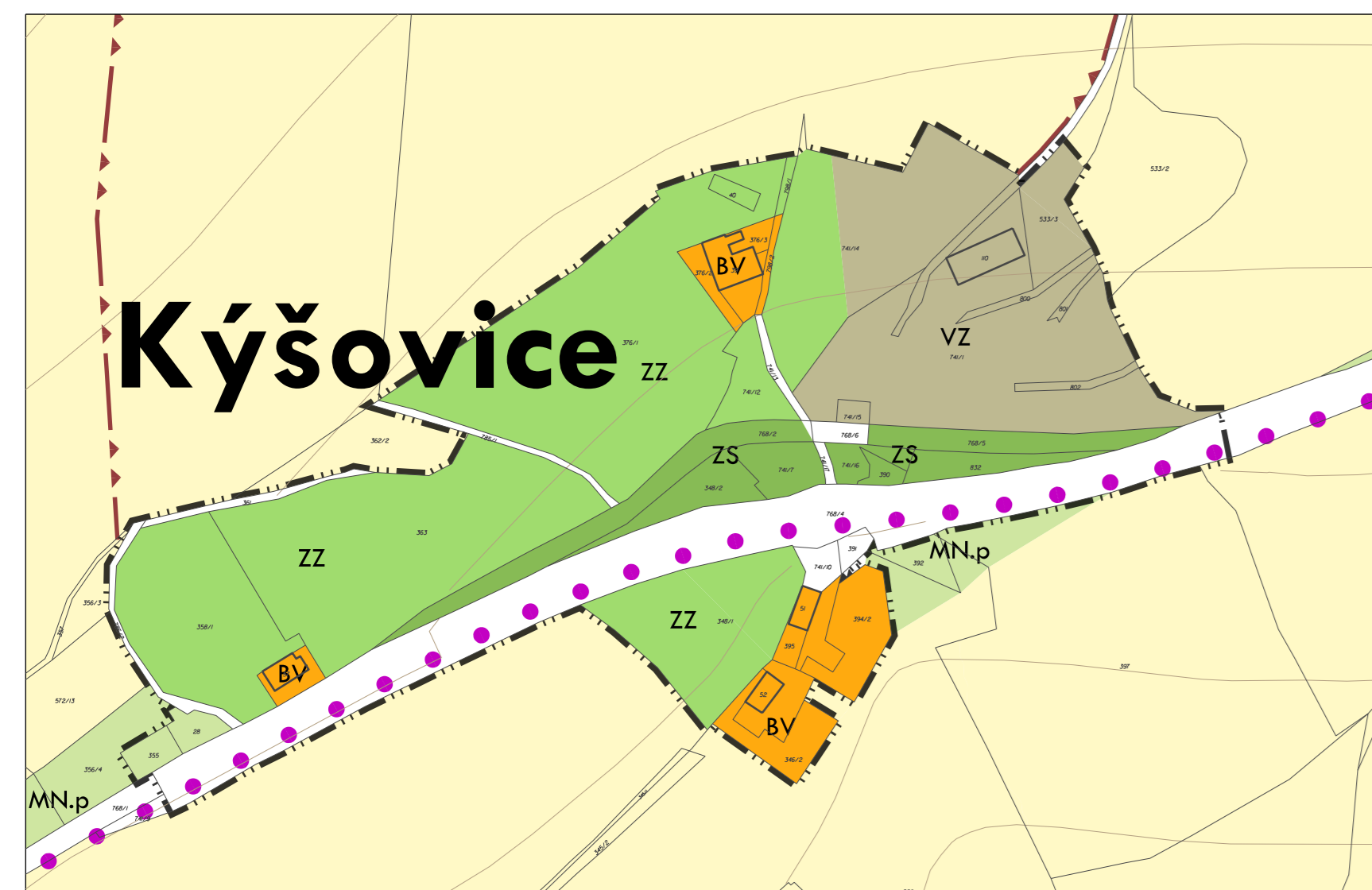
## U Nádraží



## Lysá hora



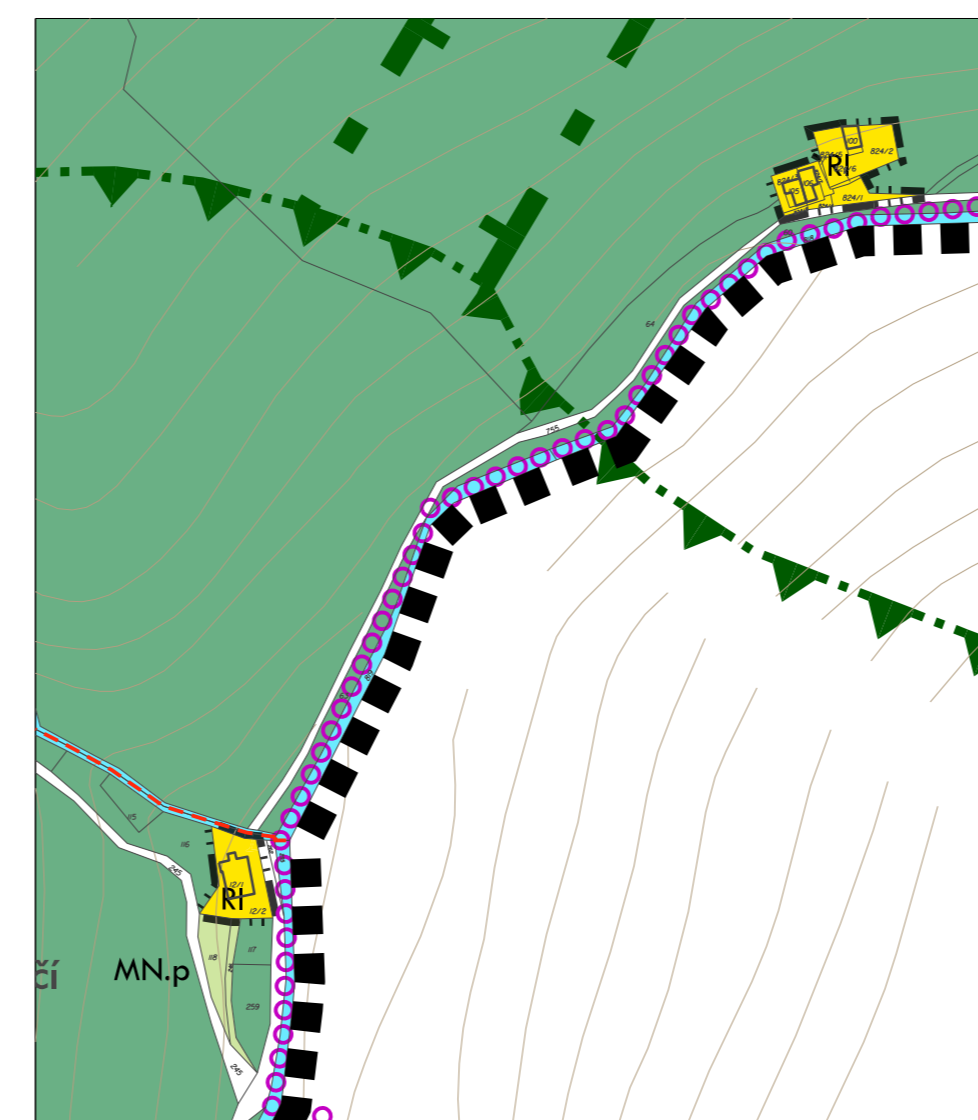
# KÝŠOVICE



# TŘEBÍŠKA



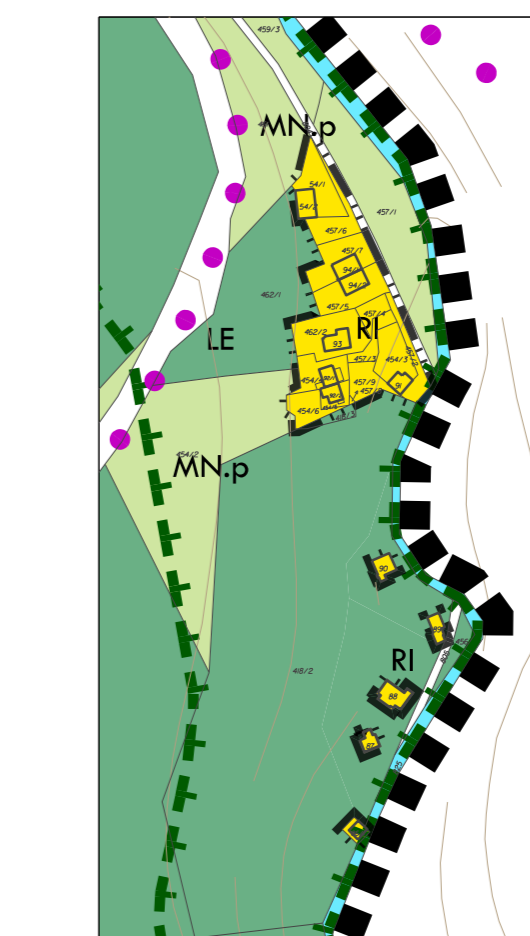
# Úbočí



## Třebíšský potok - samota



## Myší díra



LEGENDA je umístěna ve výkresové části @

Záznam o účinnosti územní plánovací dokumentace	
Název dokumentace:	ÚZEMNÍ PLÁN VÝSLUNÍ
Správní orgán, kt. územní plánu vydal:	Zastupitelstvo města Výsluní
Číslo jednací:	Datum nabytí účinnosti:
Oprávněná úřední osoba pořizovatele:	
Funkce:	Referent Magistrátu města Chomutova Územní rozvoj a investice
Jméno:	Marlína
Příjmení:	Valešová
podpis a otisk úředního razítka	

# VÝSLUNÍ

ÚZEMNÍ PLÁN

OBJEDNATEL: MĚSTO VÝSLUNÍ  
POŘIZOVATEL: M.M. CHOMUTOV, odbor rozvoje a investic  
ZPRACOVATEL: ING. ARCH. IVAN KAPLAN - AGORA STUDIO  
Vávrovská 156, Praha 3, 130 00

Konečné znění	
VÝKRES HLAVNÍ VÝKRES - VÝREZY MÍSTNÍCH ČÁSTÍ	Č. VÝKRESU: <b>2b</b>
PRŮJEMNÁ Ing. arch. Ivan KAPLAN Ing. arch. Klára VÁCHAJOVÁ Ing. Kateřina JEŠKŮVÁ	STAV: MĚRKA: 1 : 2 500 DATUM: září 2022



Územní plán Výsluní byl spolufinancován z prostředků státního rozpočtu ČR, z programu Ministerstva pro místní rozvoj. Projekt byl podpořen Ústeckým krajem.