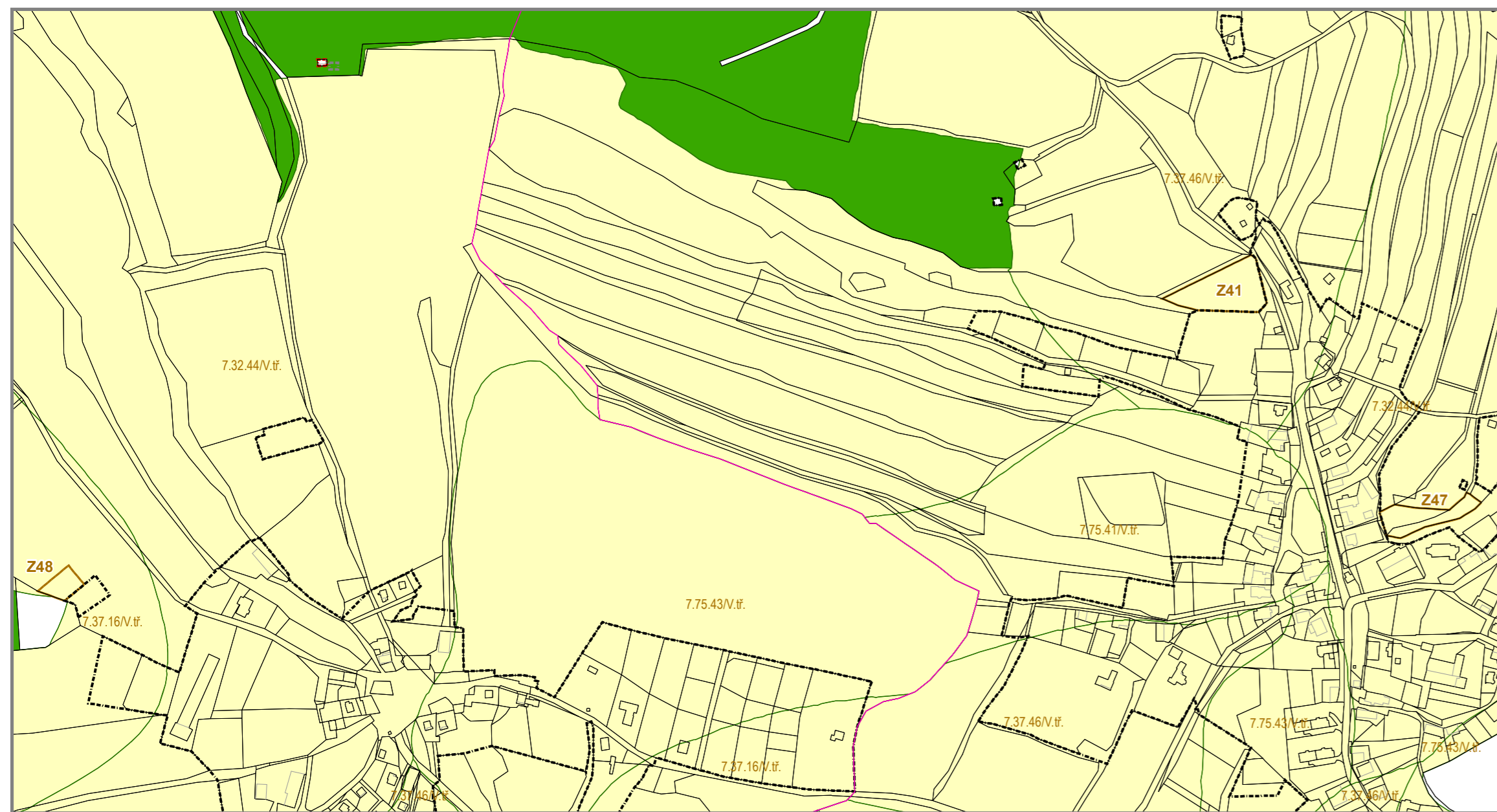
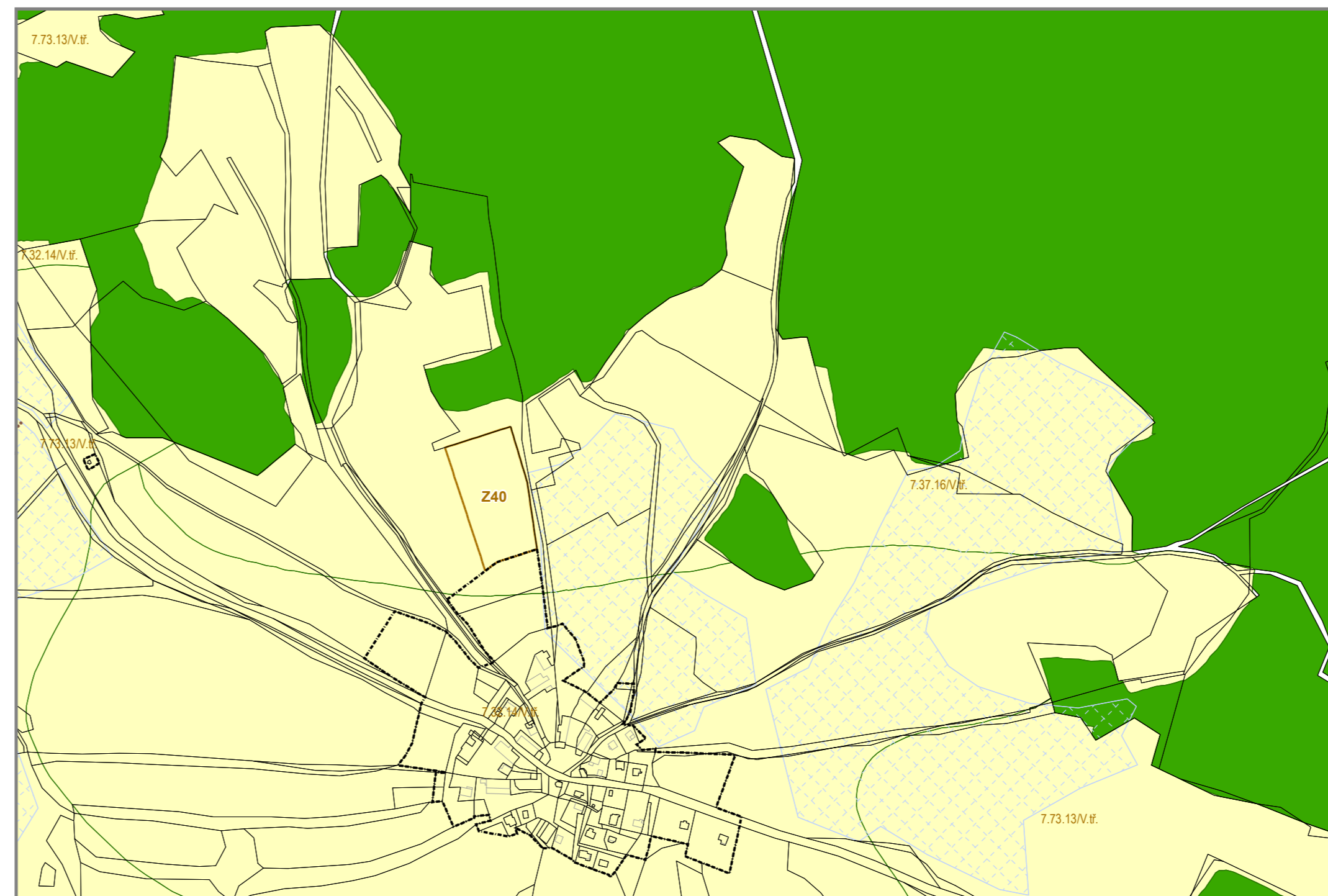


# Změna č. 1 Územního plánu Blatno

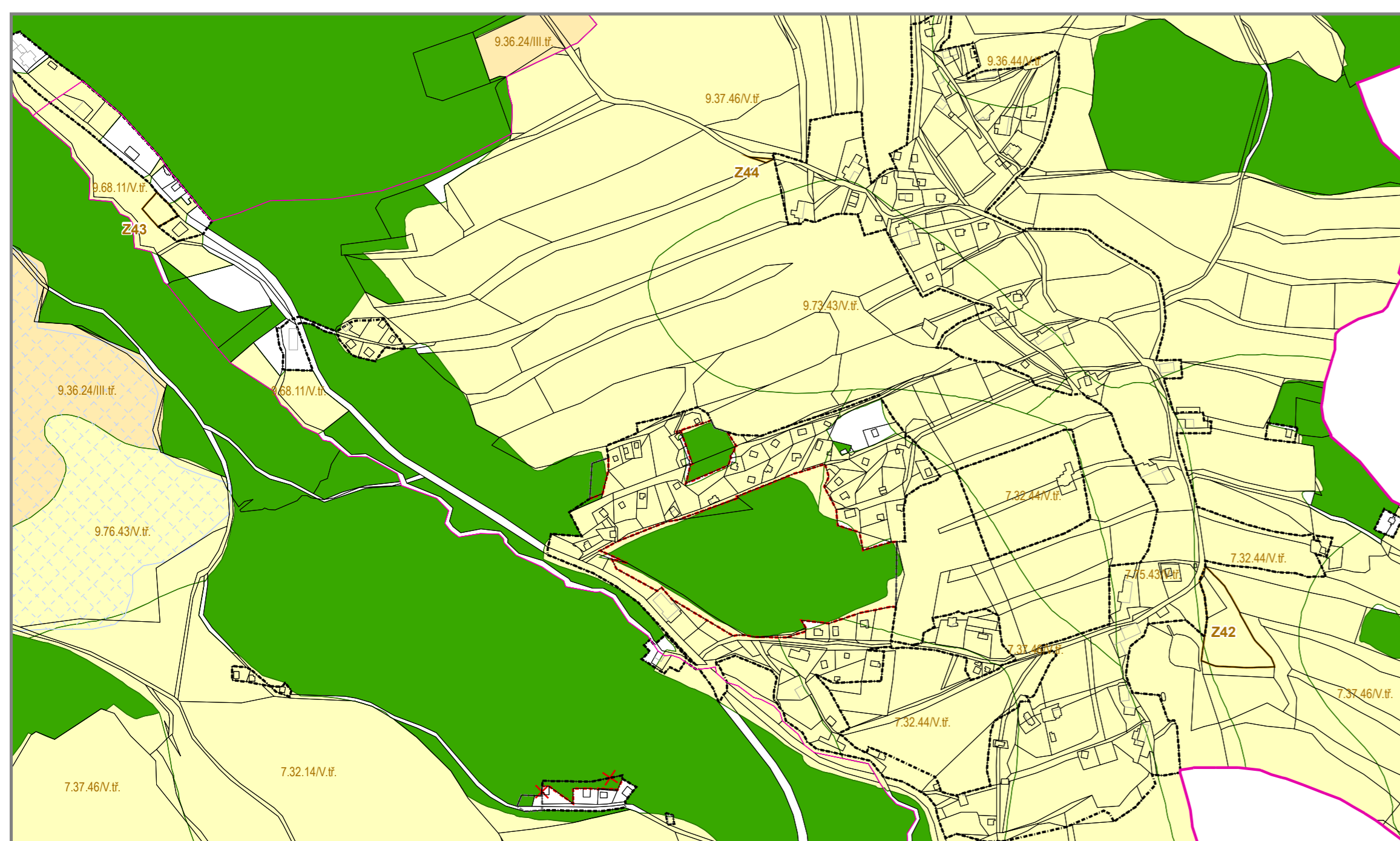
Místní část Blatno a Bečov



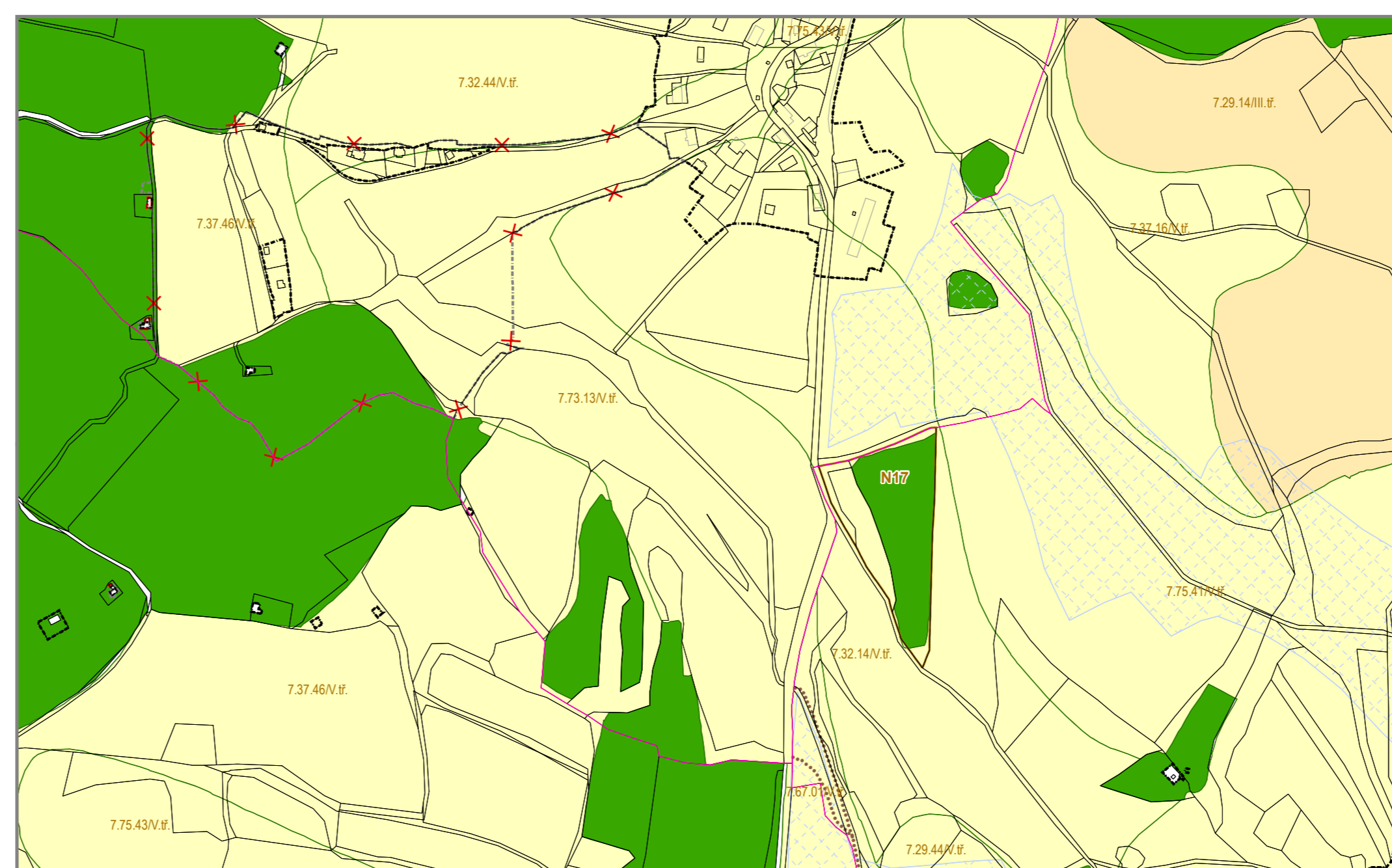
Místní část Šerchov



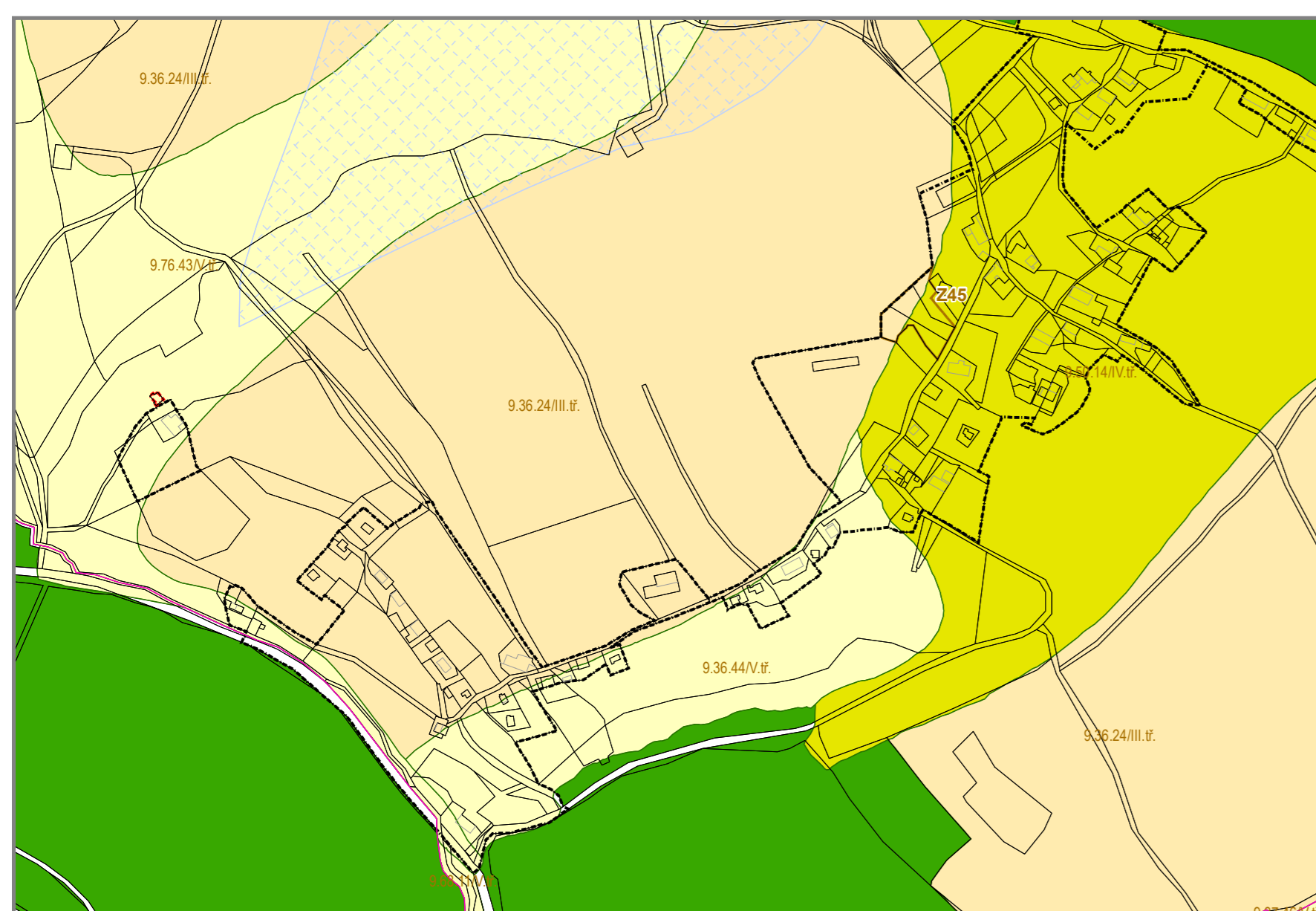
Místní část Mezihoří



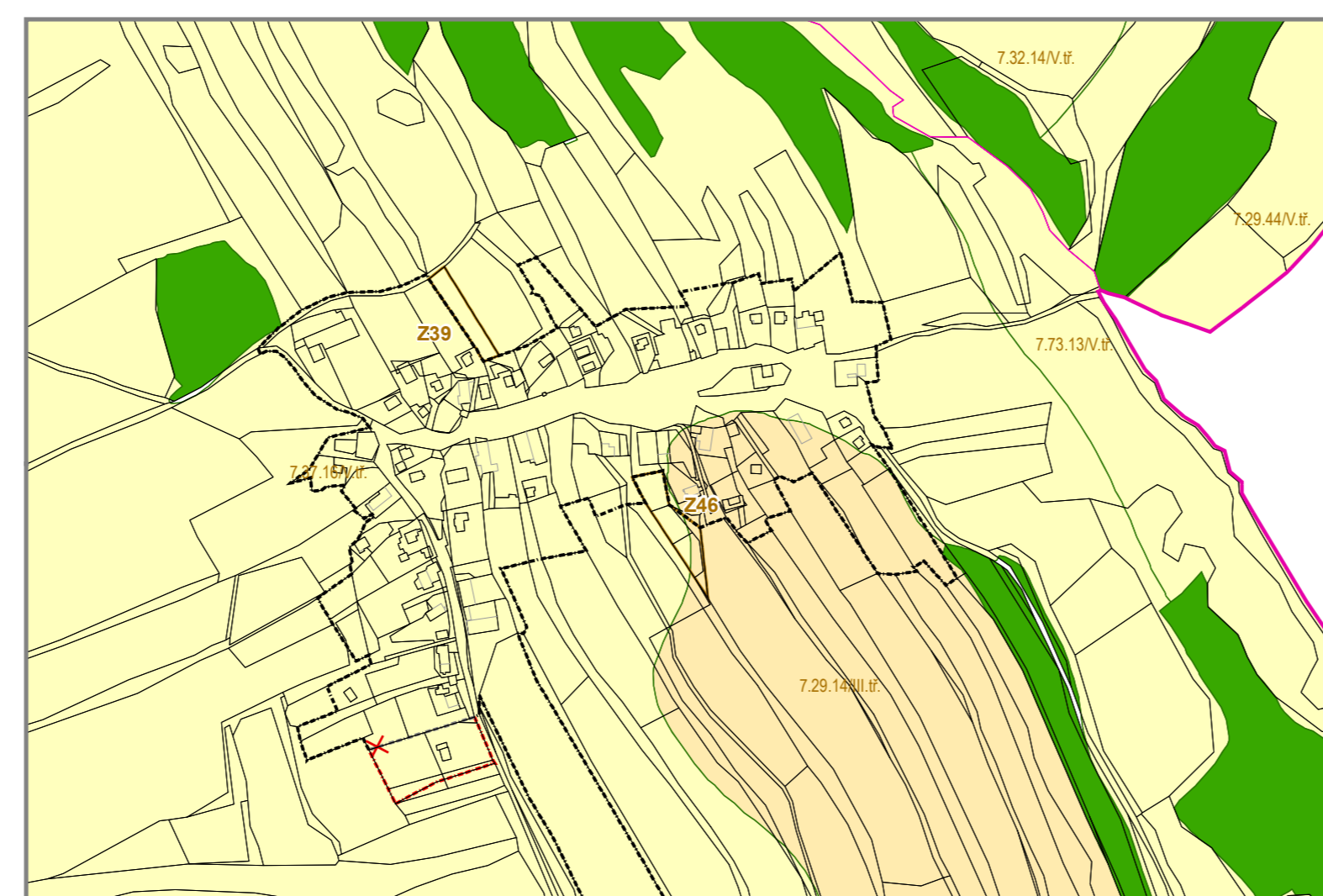
Místní část Květnov a Radenov



Místní část Zákoutí



Místní část Hrádečná



## Legenda

- |                |       |  |
|----------------|-------|--|
| stav           | návrh |  |
|                |       | hranice řešeného území (jednotlivé návrhové plochy)  |
|                |       | hranice obce   |
|                |       | hranice katastru                                     |
|                |       | hranice zastavěného území                            |
|                |       | hranice zastavěného území - návrh ke zrušení         |
|                |       | hranice lokality záboru PF                           |
|                |       | Z39 označení zastavitelných ploch                    |
|                |       | N17 označení ploch změn v nezastavěném území         |
| 9.36.24/III/II |       | hranice a čísla BPEJ                                 |
|                |       | odvodnění  |
|                |       | investice do půdy za účelem zlepšení půdní úrodnosti |
|                |       | zemědělská půda s třídou ochrany I.                  |
|                |       | zemědělská půda s třídou ochrany II.                 |
|                |       | zemědělská půda s třídou ochrany III.                |
|                |       | zemědělská půda s třídou ochrany IV.                 |
|                |       | zemědělská půda s třídou ochrany V.                  |
|                |       | pozemky určené k plnění funkce lesa                  |

## ZÁZNAM O ÚČINNOSTI

|  |   |
|--|---|
| Označení správního orgánu, který vydal změnu č. 1 Územního plánu Blatno: | Zastupitelstvo obce Blatno  |
| Datum nabytí účinnosti změny č. 1 Územního plánu Blatno:                 |   |
| Jméno a příjmení, funkce oprávněné úřední osoby pořizovatele:            | Martina Valešová, referent Odboru rozvoje a investic Magistrátu města Chomutova |
| Podpis a otisk úředního razítka:   |   |

|   |                                      |          |   |
|---|--------------------------------------|----------|---|
| C   |                                      |          |   |
| B   |                                      |          |   |
| A   |                                      |          |   |
| označení                                    | změna                                | datum    | podpis  |
| ved. proj.                                  | projektant                           | kreslil  | <b>SM-Projekt spol s.r.o.</b><br>Blatenská 2306<br>430 03 Chomutov<br>IČ: 2549741 |
|   | Ing. Arch. Jaroslav Pachner          |          |   |
| investor                                    | Obec Blatno, Blatno 1, 430 01 Blatno |          |   |
| <b>Změna č. 1 Územního plánu Blatno</b>     | datum                                | 12/2020  |   |
|   | č. zak.                              | 22-16    |   |
|   | formát                               | 8x A4    |   |
|   | stupeň                               | návrh    |   |
| Výkres předpokládaných záborů půdního fondu | měřítko                              | 1 : 5000 | č. výkresu<br><b>C</b>  |