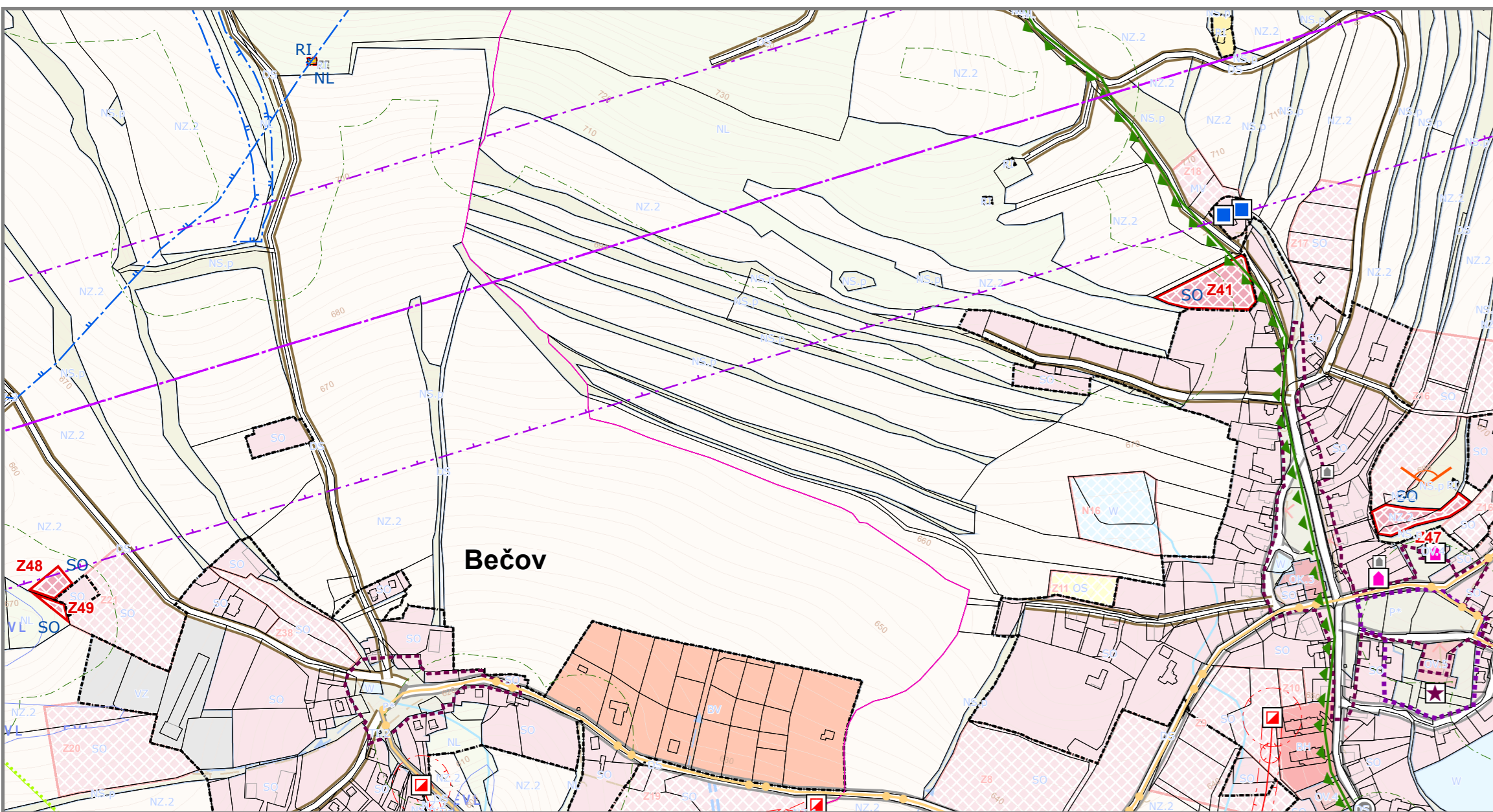
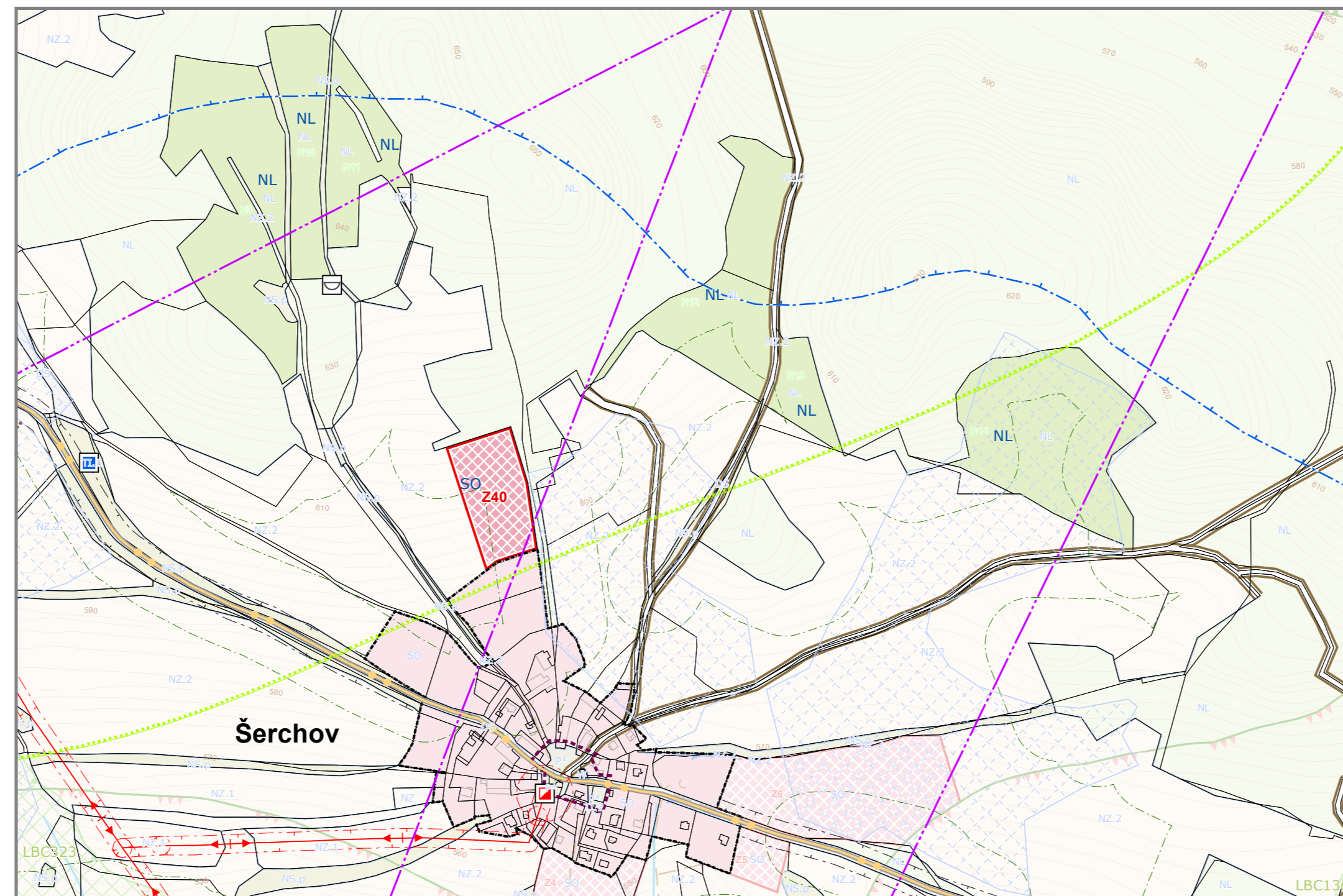


Změna č. 1 Územního plánu Blatno

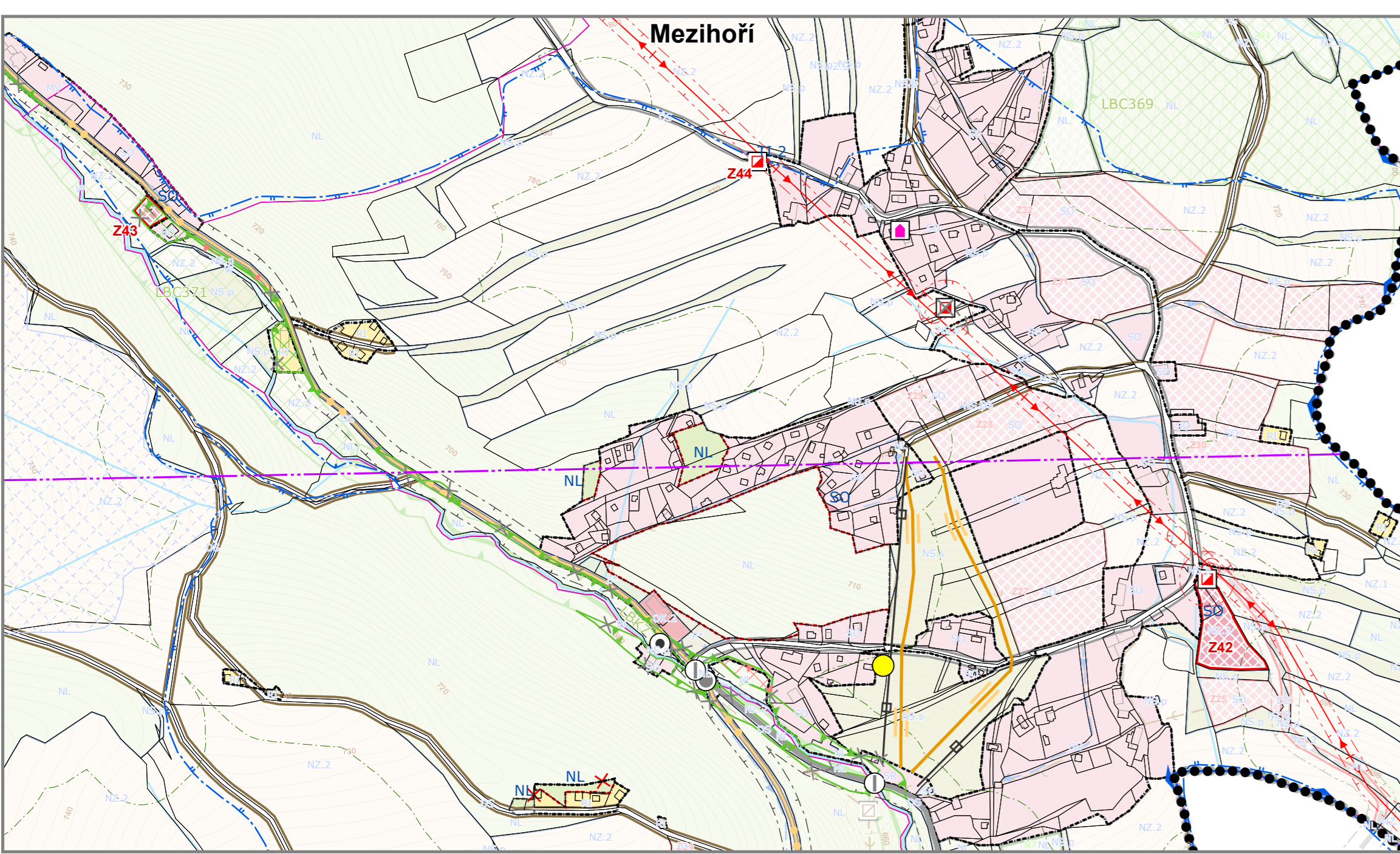
Místní část Blatno a Bečov



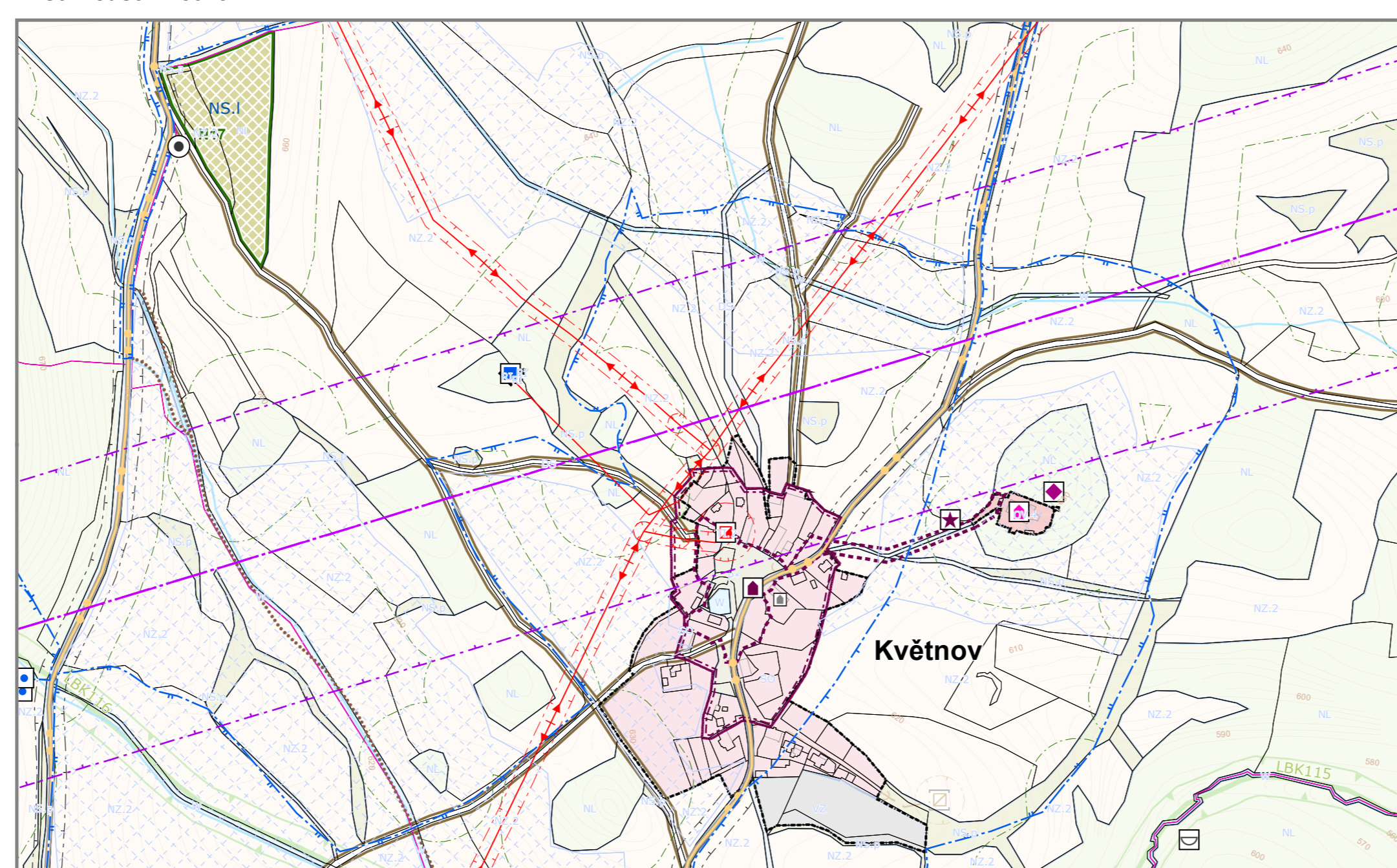
Místní část Šerchov



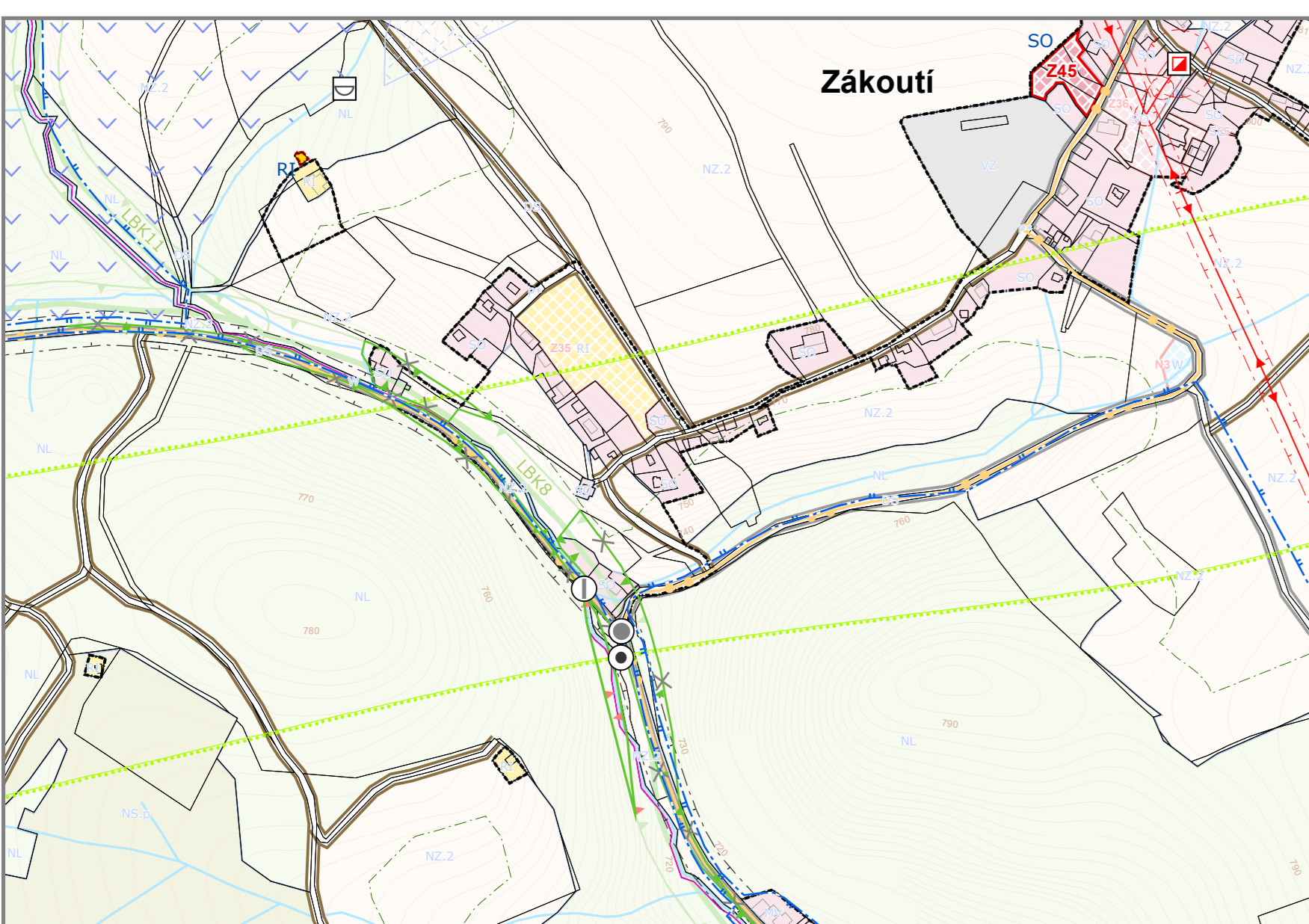
Místní část Mezihoří



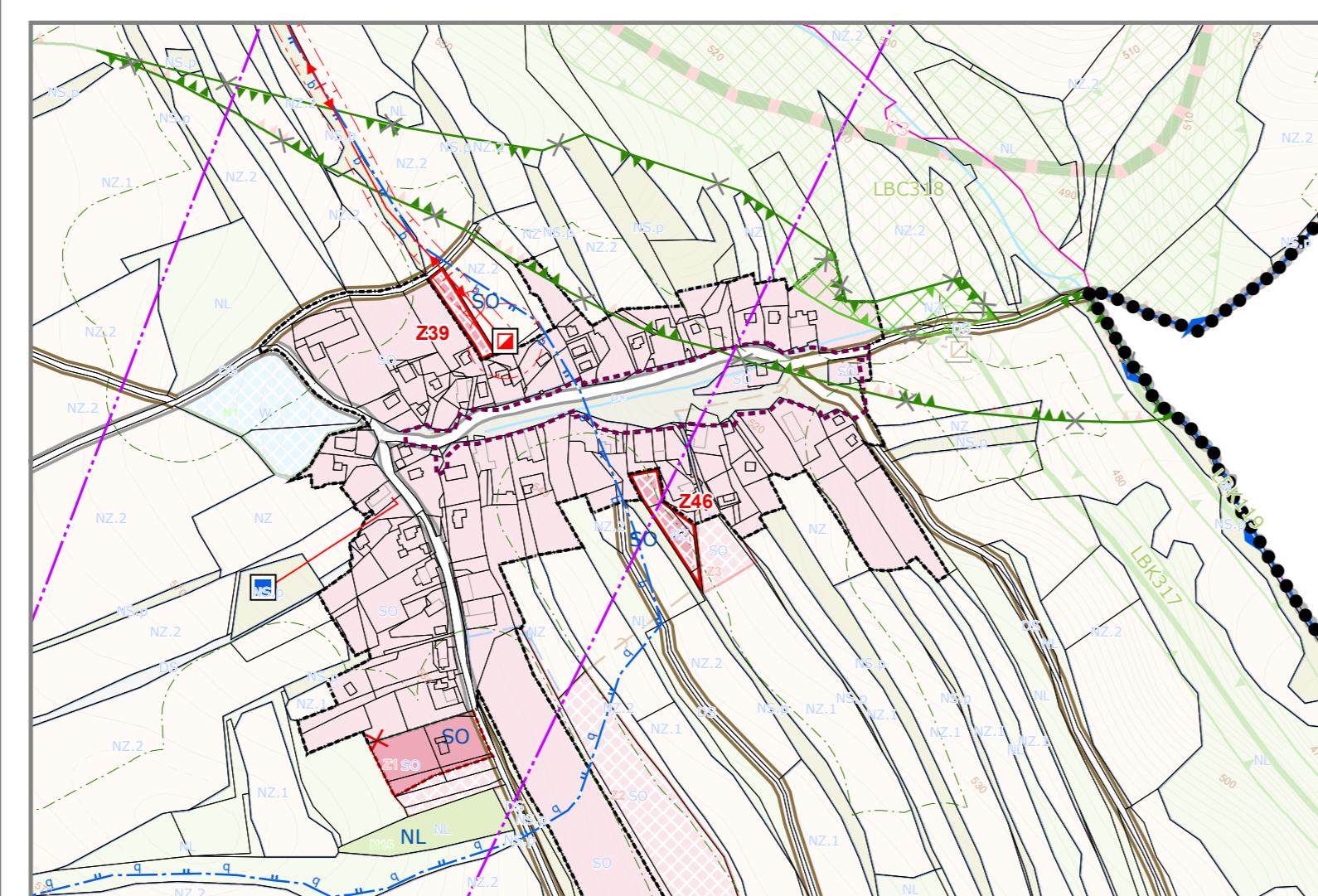
Místní část Květnov



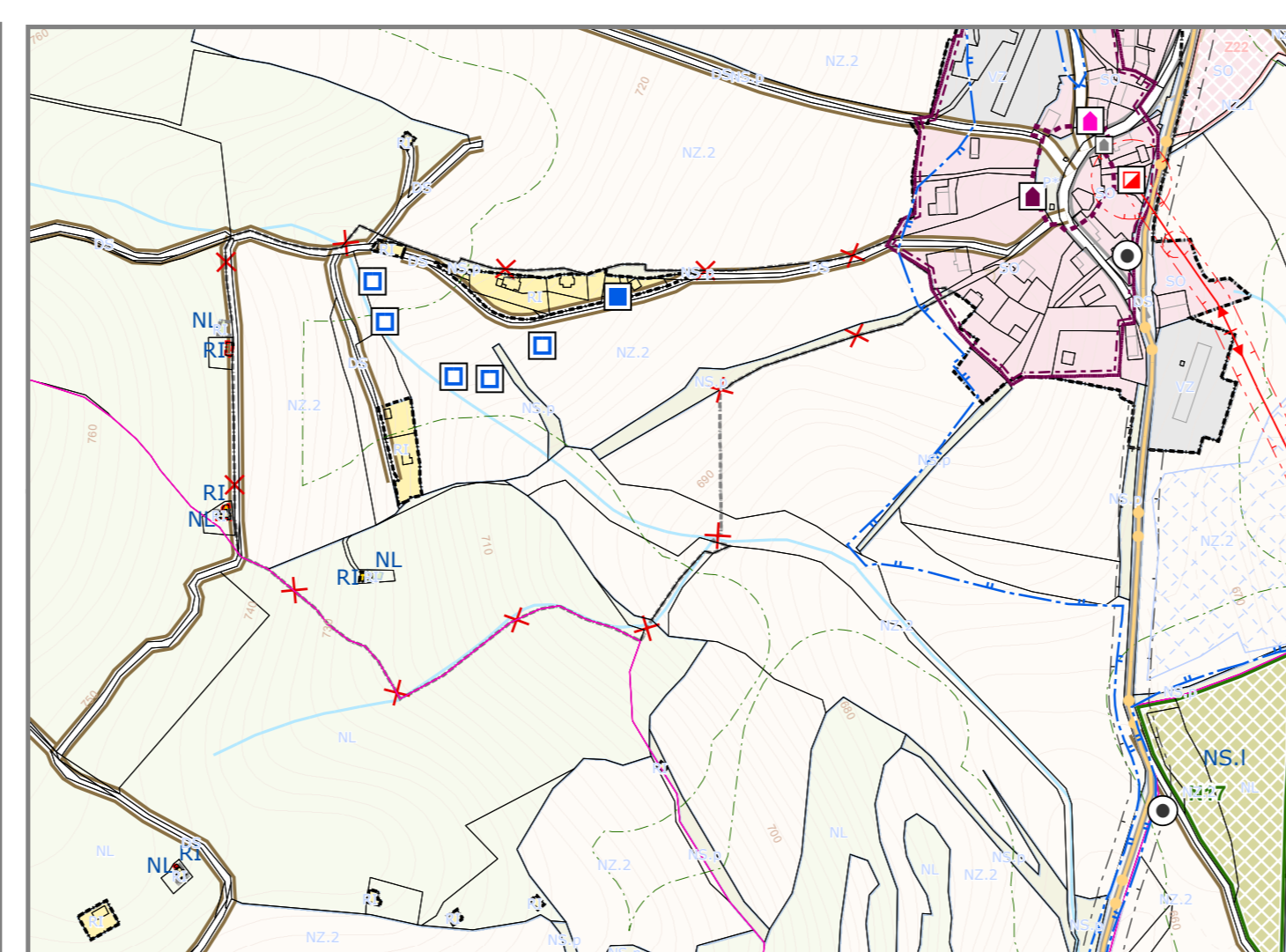
Místní část Zákoutí



Místní část Hrádečná



Místní část Radenov



Legenda

- stav návrh
- hranice řešeného území (jednotlivé návrhové plochy)
- hranice řešeného území (jednotlivé návrhové plochy)
- hranice obce
- hranice katastru
- hranice zastavěného území
- hranice zastavěného území návrh ke zrušení
- Z39 označení zastavitelných ploch
- N17 označení ploch změn v nezastavěném území
- hranice zastavitelné plochy
- plochy změn v nezastavěném území

plochy s rozdílným způsobem využití

- plochy rekreace**
 - RI plocha rodinné rekreace
- plochy technické infrastruktury**
 - TI.2 energetika
- plochy smíšeného využití**
 - SO plocha smíšená obytná
- plochy lesní**
 - NL plocha lesní
- plochy smíšené nezastavěného území**
 - NS.x plocha smíšená nezastavěného území

- Význam indexů funkcí zastoupených v plochách smíšeného nezastavěného území:
 - I - lesní
- nadregionální biokoridor - návrh ke zrušení
- místní (lokální) biocentrum
- místní (lokální) biocentrum - návrh ke zrušení
- místní (lokální) biokoridor
- místní (lokální) biokoridor - návrh ke zrušení
- DTS - distribuční trafostanice
- DTS - distribuční trafostanice - zrušeno
- venkovní vedení el. sítě VN 1-35 kV
- venkovní vedení el. sítě VN 1-35 kV - návrh ke zrušení
- Ochranné pásmo technické infrastruktury - elektrorozvody
- Ochranné pásmo technické infrastruktury - elektrorozvody - návrh ke zrušení

ZÁZNAM O ÚČINNOSTI

Označení správního orgánu, který vydal změnu č. 1 Územního plánu Blatno:	Zastupitelstvo obce Blatno
Datum nabytí účinnosti změny č. 1 Územního plánu Blatno:	
Jméno a příjmení, funkce oprávněné úřední osoby pořizovatele:	Martina Valešová, referent Odboru rozvoje a investic Magistrátu města Chomutova
Podpis a otisk úředního razítka:	

Informativní část

- stav návrh
- hranice řešeného území
- hranice obce
- hranice katastru
- hranice zastavěného území
- hranice plochy s rozdílným způsobem využití
- Z1 označení zastavitelných ploch
- N1 označení ploch změn v nezastavěném území
- zastavitelné plochy
- plochy změn v nezastavěném území

plochy s rozdílným způsobem využití

- plochy bydlení**
 - BS bydlení hromadné
 - BSI bydlení individuální v rodinných domech - vesnické
- plochy rekreace**
 - RI plocha rodinné rekreace
- plochy občanského vybavení**
 - OB plocha občanského vybavení - kultura
 - OBV plocha občanského vybavení - veřejná správa
 - OBP plochy pro ubytování
 - OSP plochy pro stravování
 - OS sportovní plochy pro létavcovou a sport
- plochy dopravní infrastruktury**
 - DS silniční doprava
- plochy technické infrastruktury**
 - T technická infrastruktura
 - TI.1 vodní hospodářství
 - TI.2 energetika
- plochy veřejných prostranství**
 - VP plocha veřejných prostranství
- plochy smíšeného využití**
 - SO plocha smíšená obytná
 - SR plocha smíšená rekreační
 - SV plocha smíšená výrobní
- plochy výroby a skladování**
 - VZ zemědělská a lesnická výroba
 - VE plocha pro výrobu energie
- plochy vodní a vodo hospodářské**
 - W plocha vodní a vodo hospodářská
- plochy sídelní zeleně**
 - Z plocha sídelní zeleně
- plochy přírodní**
 - PR plocha přírodní
- plochy zemědělské**
 - NZ plocha zemědělská
 - NZ.1 plocha zemědělská - orná půda
 - NZ.2 plocha zemědělská - trvalý travní porost
- plochy lesní**
 - NL plocha lesní
- plochy smíšené nezastavěného území**
 - NS.x plocha smíšená nezastavěného území
- plochy specifické**
 - NS plocha specifická

Informativní část

- stav návrh
- nadregionální biokoridor
- regionální biocentrum
- regionální biokoridor
- místní (lokální) biocentrum
- místní (lokální) biokoridor
- venkovní vedení el. sítě VN 1-35 kV
- vedení el. sítě - nerozlišeno
- DTS - distribuční trafostanice
- ochranné pásmo technické infrastruktury - elektrorozvody
- místní vodovod
- vodojem
- stoka splaškové kanalizace
- stoka splaškové kanalizace - ke zrušení
- ČOV - čistírna odpadních vod místní
- OP zařízení na kanalizační síti
- objekt/zřízení protipovodňové ochrany
- silnice III. třídy
- Místní komunikace
- křížovatka
- parkoviště mimo prostor komunikace
- ochranné pásmo silnice III. třídy
- přírodní park
- Natura 2000 - evropsky významná lokalita
- Natura 2000 - ptačí oblast
- místo krajinného rázu
- oblast krajinného rázu
- plocha při okraji lesa s podmlínčím využíváním
- odvodnění
- investice do půdy za účelem zlepšení půdní úrodnosti
- poddolané území
- venkovní vedení el. sítě VN 1-35 kV
- vedení el. sítě - nerozlišeno
- DTS - distribuční trafostanice
- ochranné pásmo technické infrastruktury - elektrorozvody
- rádioreléová trasa
- OP radioreléové trasy
- zdroj přírodní pitné vody
- vodojem
- ostatní zařízení k zásobování vodou
- CHOPAV
- ochranné pásmo vodního zdroje I. stupně
- ochranné pásmo vodního zdroje II. stupně
- ochranné pásmo vodního zdroje II. stupně - vnější
- útvary povrchových vod tekoucích
- silnice III. třídy
- místní komunikace
- účelová komunikace
- lanová dráha
- cyklistická stezka
- lyžařská sjezdovka
- křížovatka
- most, estakáda
- zastávka hromadné dopravy osob
- OP silnice III. třídy
- nemovitá kulturní památka
- objekty a soubory v památkovém zájmu
- region lidové architektury
- region lidové architektury
- významný veřejný prostor
- archeologické naleziště
- historicky významná stavba, soubor
- místo významné události
- rekreační oblast
- místo vyhlídky

Celé správní území je situováno ve vymezeném území leteckých zabezpečovacích zařízení MO - graficky nezobrazeno

C				
B				
A				
ved. proj.	změna	datum	podpis	
projektant	Ing. Arch. Jaroslav Pachner			SM-Projekt spol. s r.o.
kreslil				Blatenská 2306
				430 03 Chomutov
				IČ: 2549741
investor	Obec Blatno, Blatno 1, 430 01 Blatno	datum	12/2020	
		č. zak.	22-16	
		formát	18x A4	
		stupeň	návrh	
		měřítko	č. výkresu	
		1 : 5000	A	
Koordináční výkres				