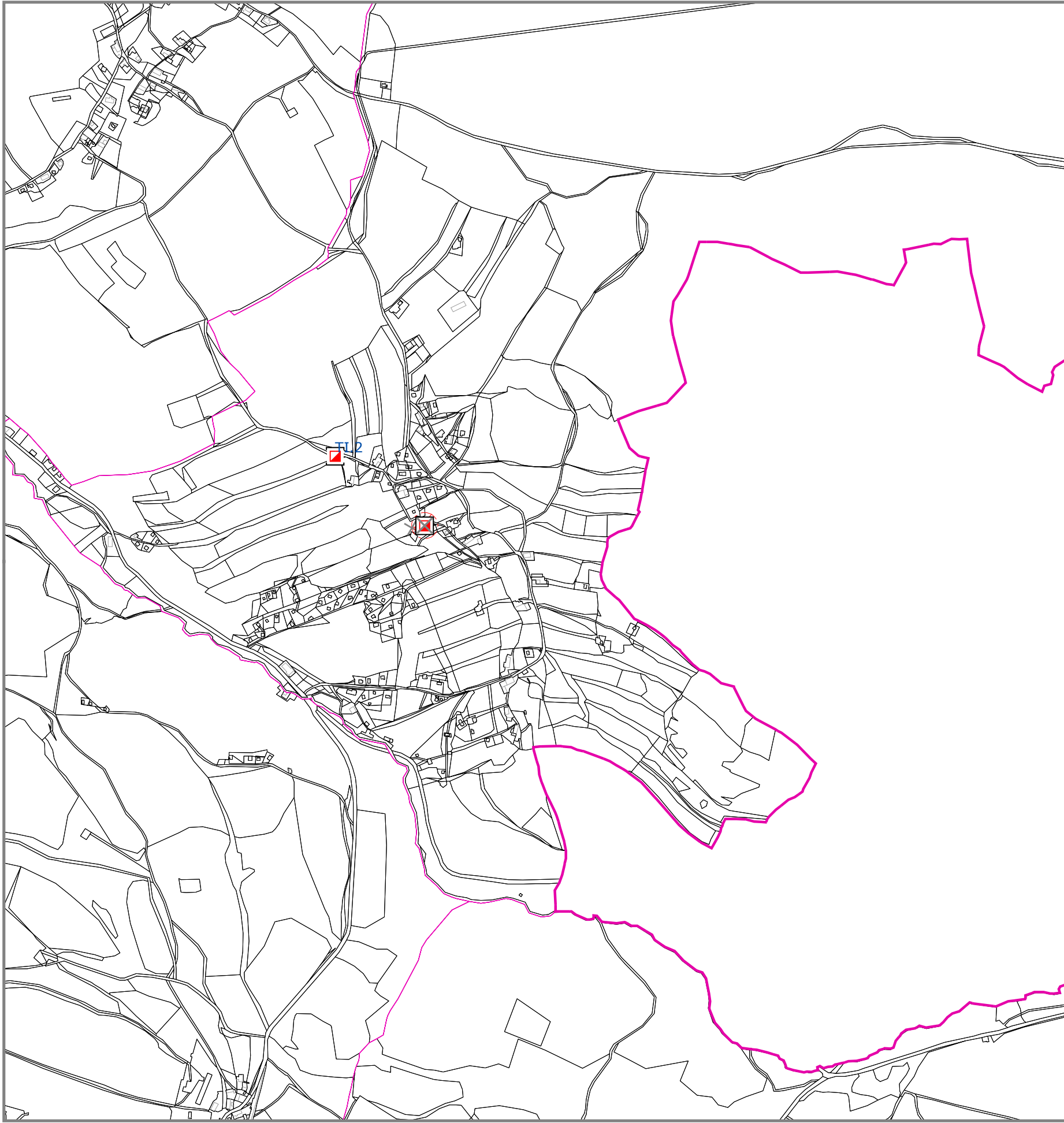











# Změna č. 1 Územního plánu Blatno

Místní část Mezihoří



## Legenda

- |   |   |
|---|---|
| stav  | návrh   |
|  | hranice řešeného území (jednotlivé návrhové plochy)                         |
|  | hranice obce  |
|  | hranice katastru  |
| <b>technická infrastruktura</b>   |   |
|  | technická infrastruktura - energetika                                       |
|  | venkovní vedení el. sítě VN 1-35 kV   |
|  | venkovní vedení el. sítě VN 1-35 kV - návrh ke zrušení                      |
|  | DTS - distribuční trafostanice  |
|  | DTS - distribuční trafostanice - návrh ke zrušení                           |
|  | Ochranné pásmo technické infrastruktury - elektrorozvody - návrh ke zrušení |

## ZÁZNAM O ÚČINNOSTI

<i>Označení správního orgánu, který vydal změnu č. 1 Územního plánu Blatno:</i>	Zastupitelstvo obce Blatno
<i>Datum nabytí účinnosti změny č. 1 Územního plánu Blatno:</i>	
<i>Jméno a příjmení, funkce oprávněné úřední osoby pořizovatele:</i>	Martina Valešová, referent Odboru rozvoje a investic Magistrátu města Chomutova
<i>Podpis a otisk úředního razítka:</i>	

C			
B			
A			
označení	změna	datum	podpis
ved. proj.	projektant	kreslil	<b>SM-Projekt spol s.r.o.</b> Blatenská 2306 430 03 Chomutov IČ: 2549741
Ing. Arch. Jaroslav Pachner			
investor Obec Blatno, Blatno 1, 430 01 Blatno			
<b>Změna č. 1 Územního plánu Blatno</b>		datum	12/2020
		č. zak.	22-16
		formát	2x A4
		stupeň	návrh
		měřítko	č. výkresu
Hlavní výkres - koncepce veřejné infrastruktury		1 : 10 000	<b>2.c</b>