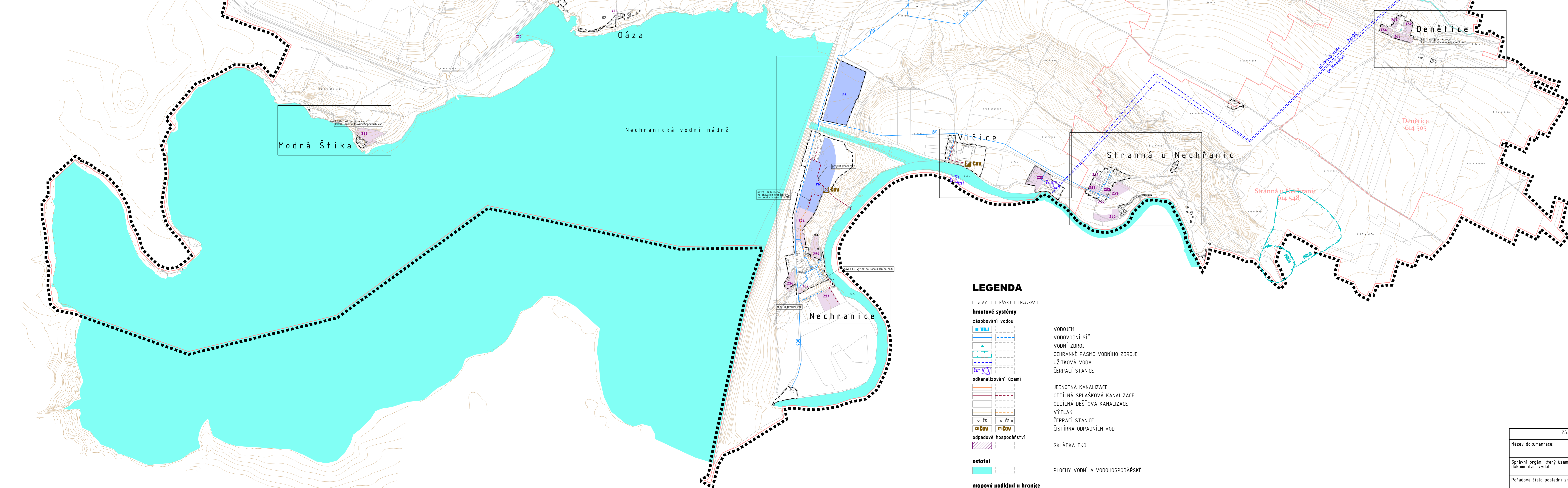
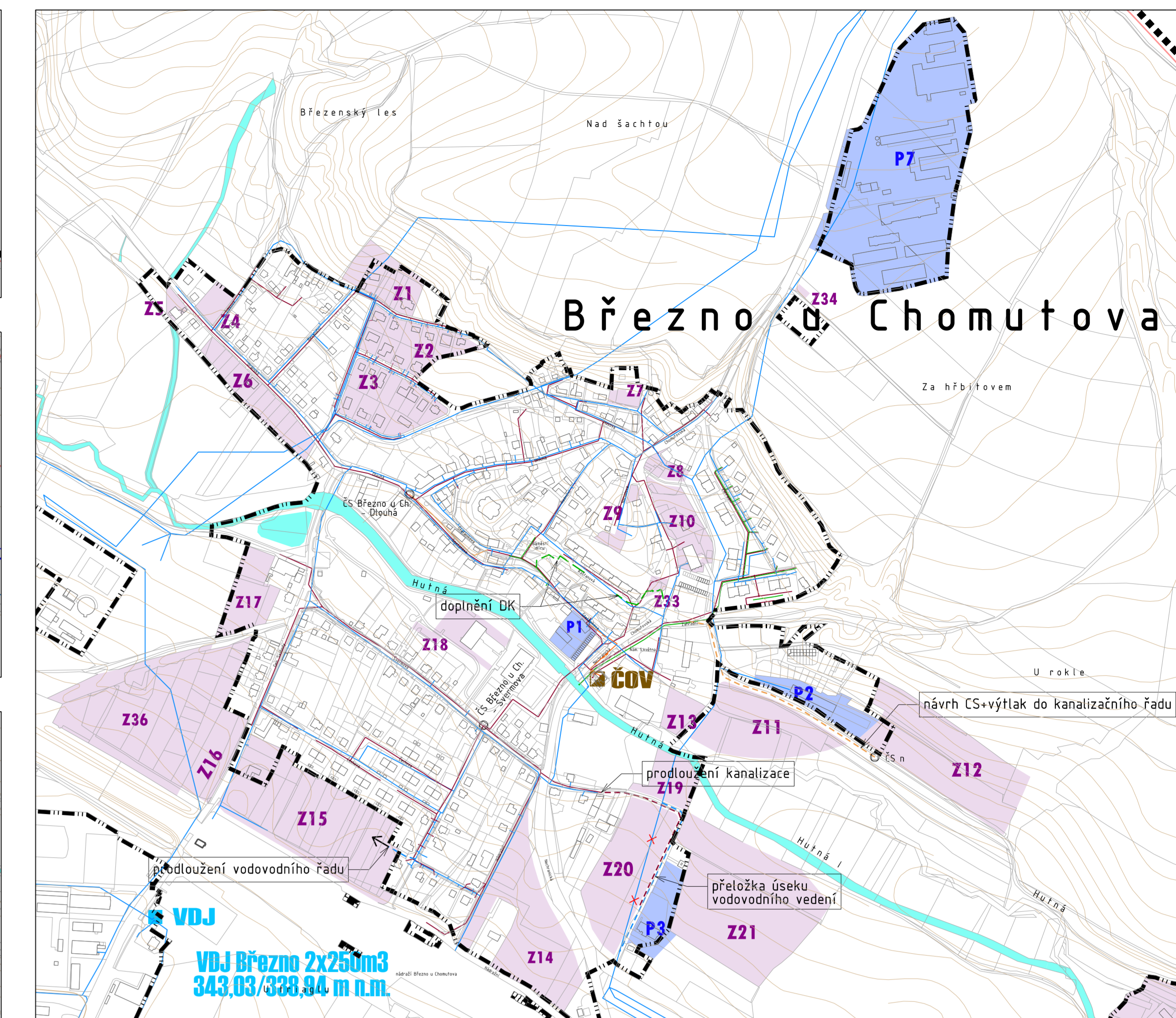
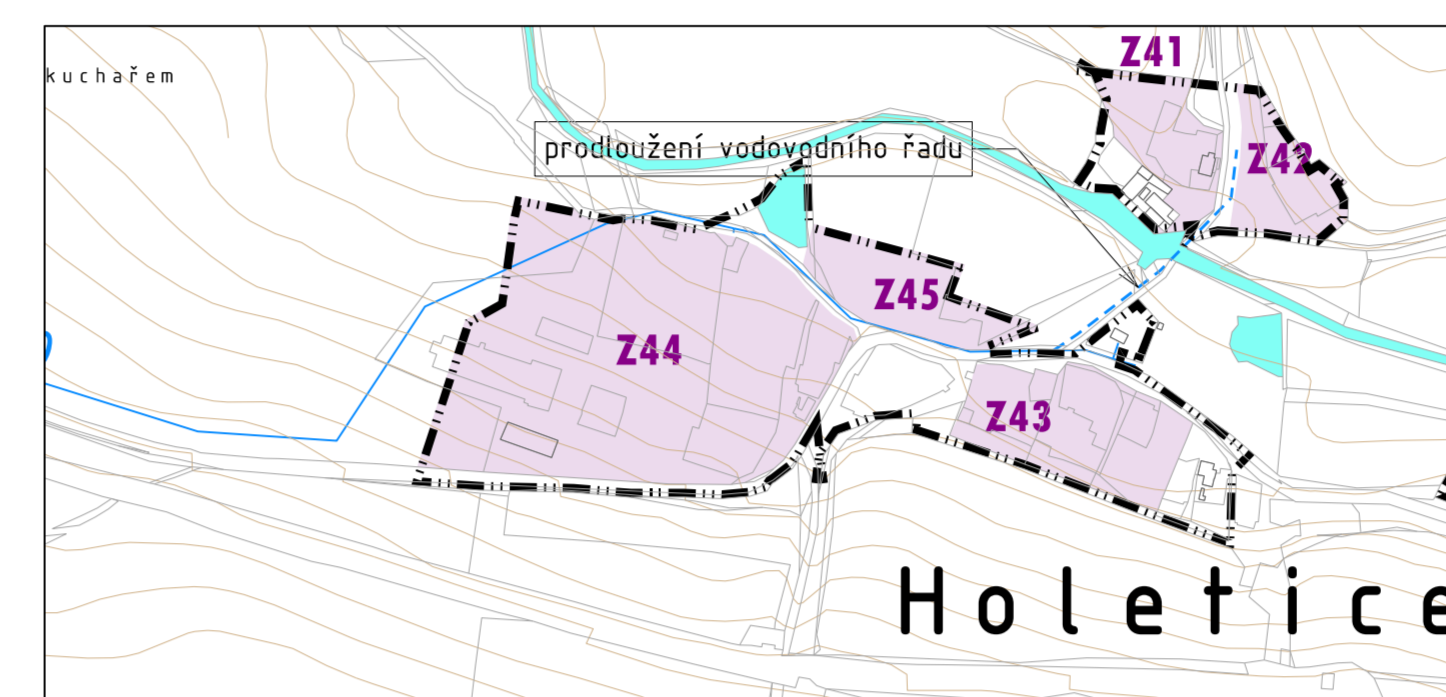
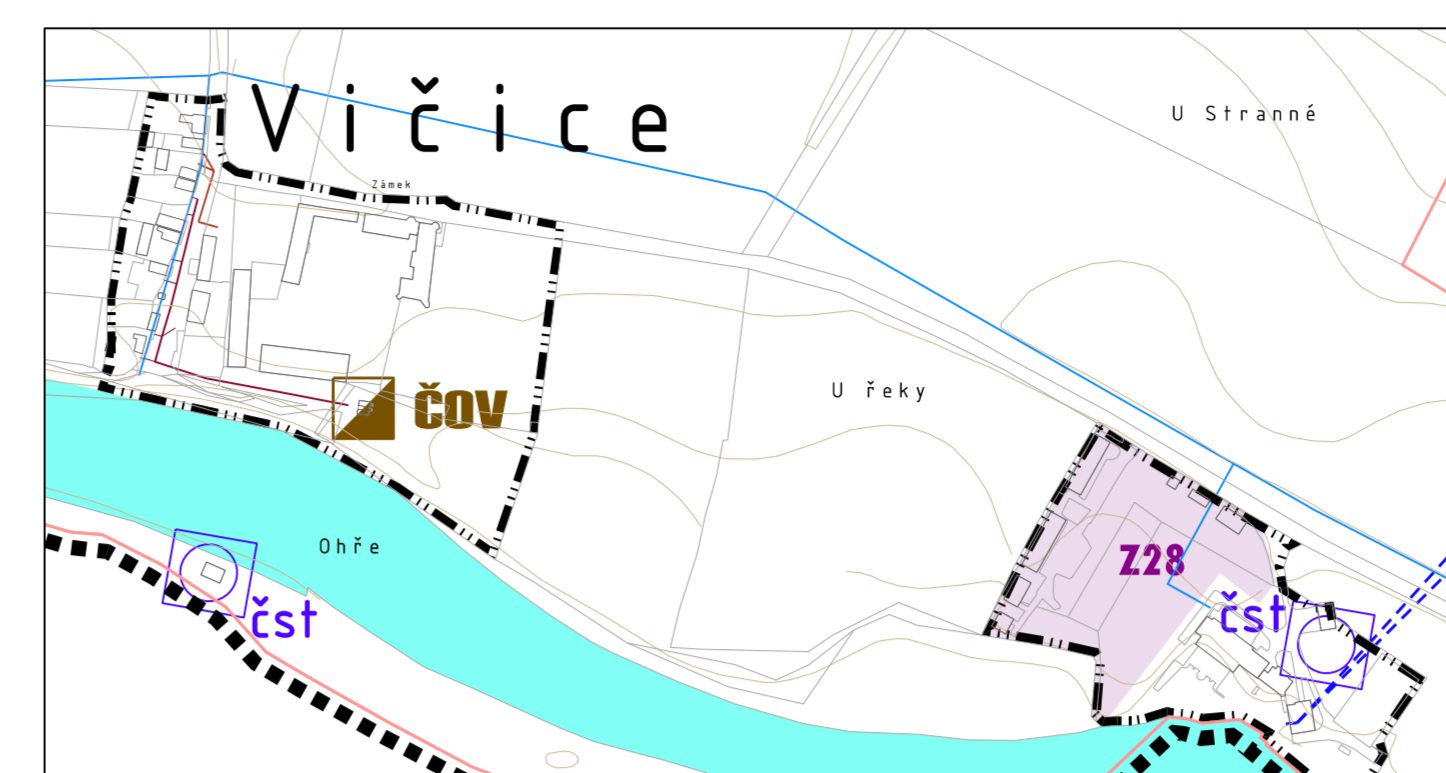
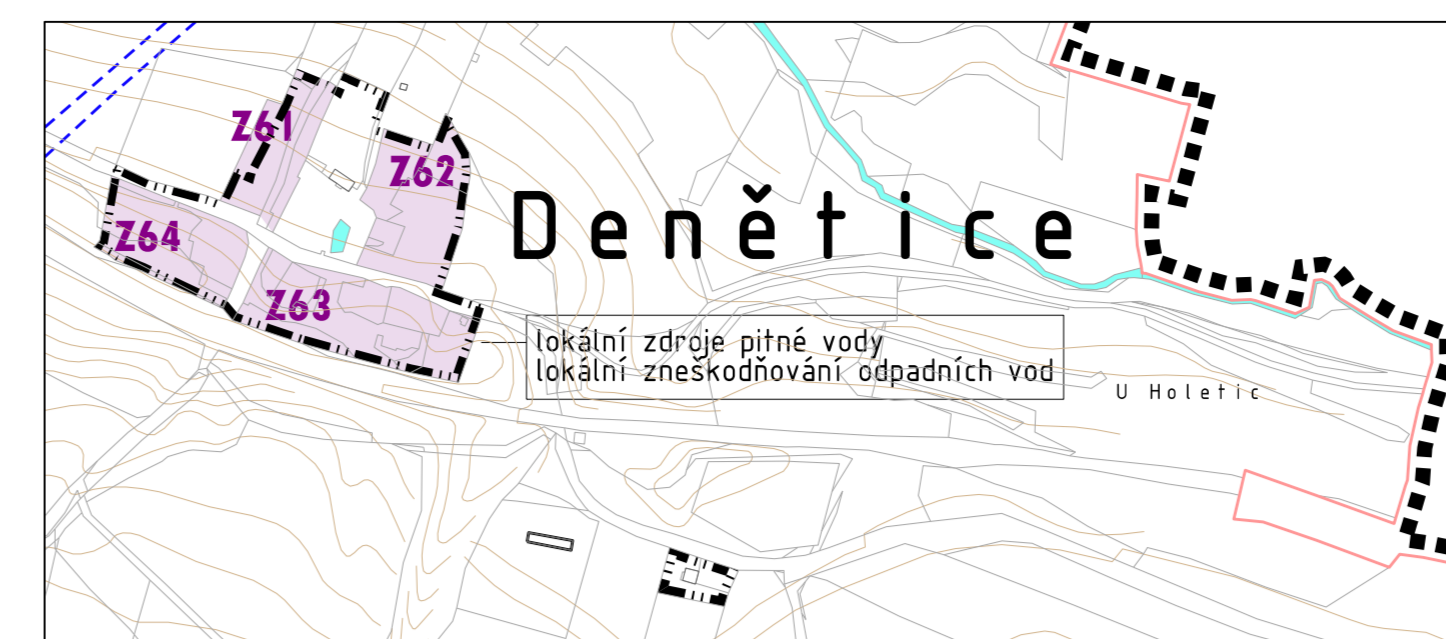
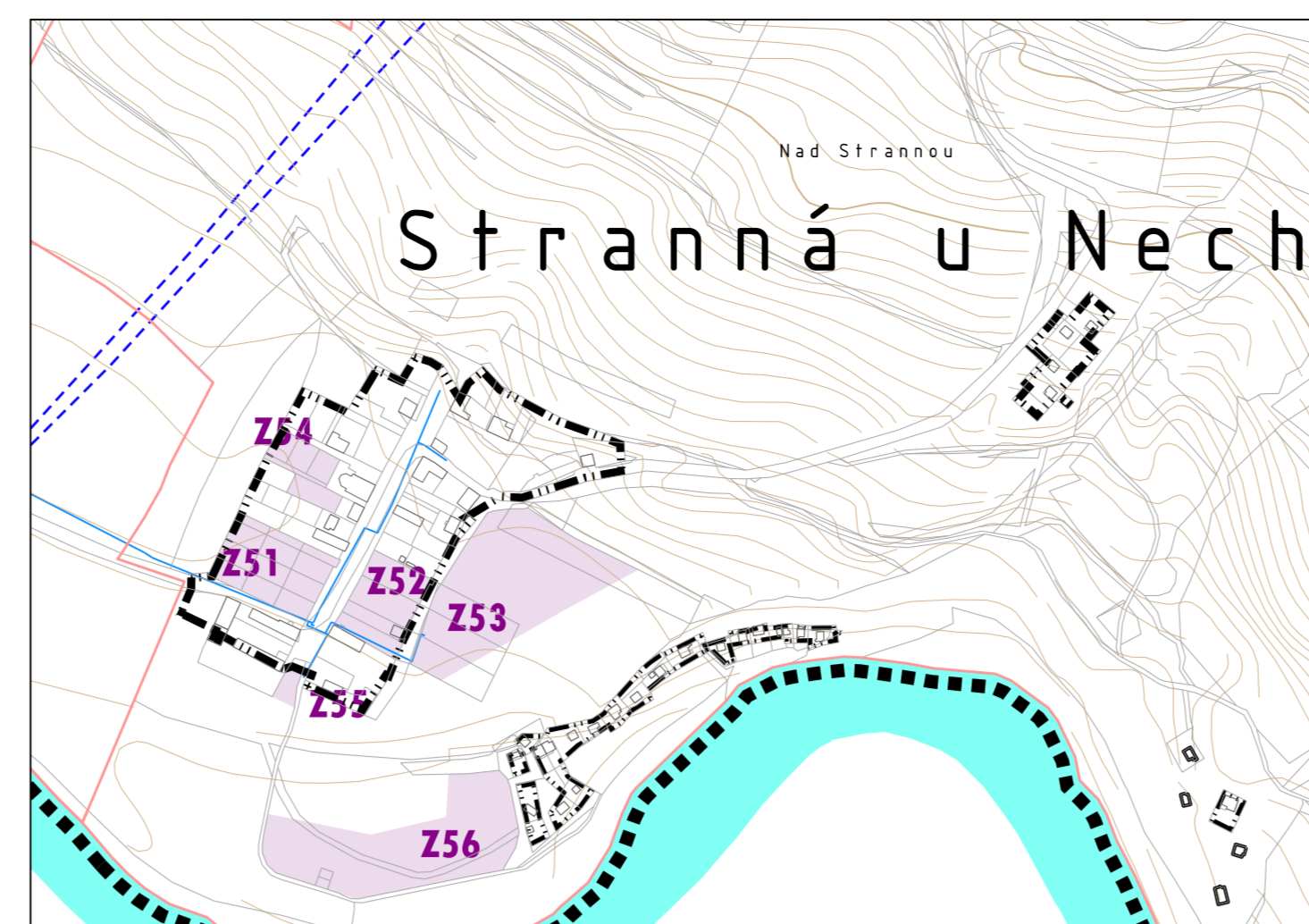
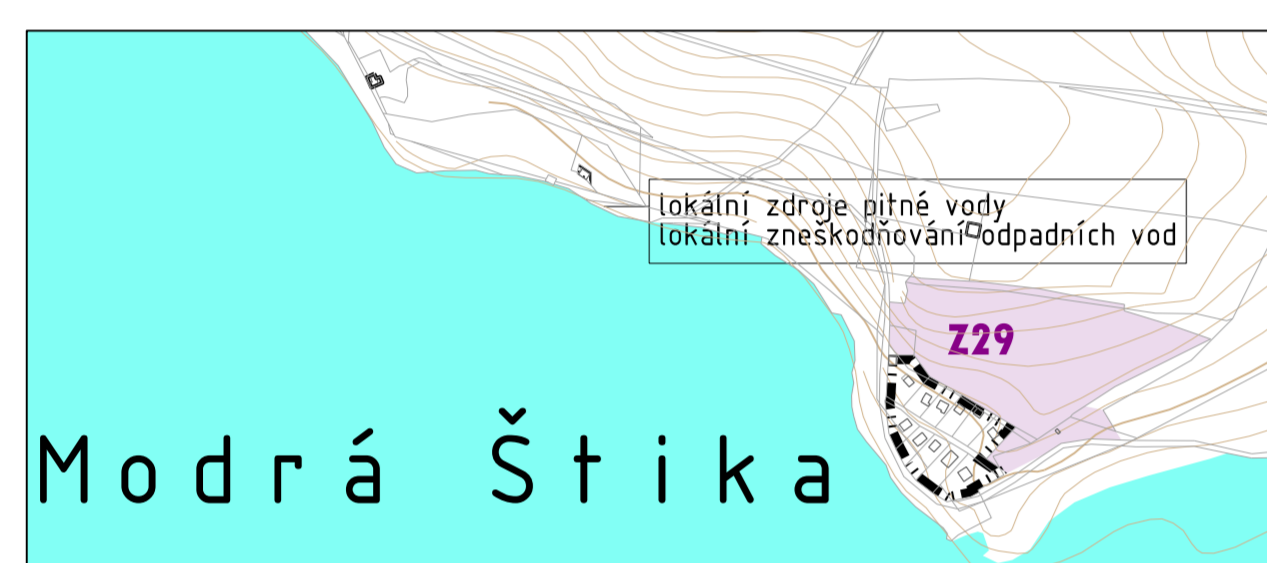
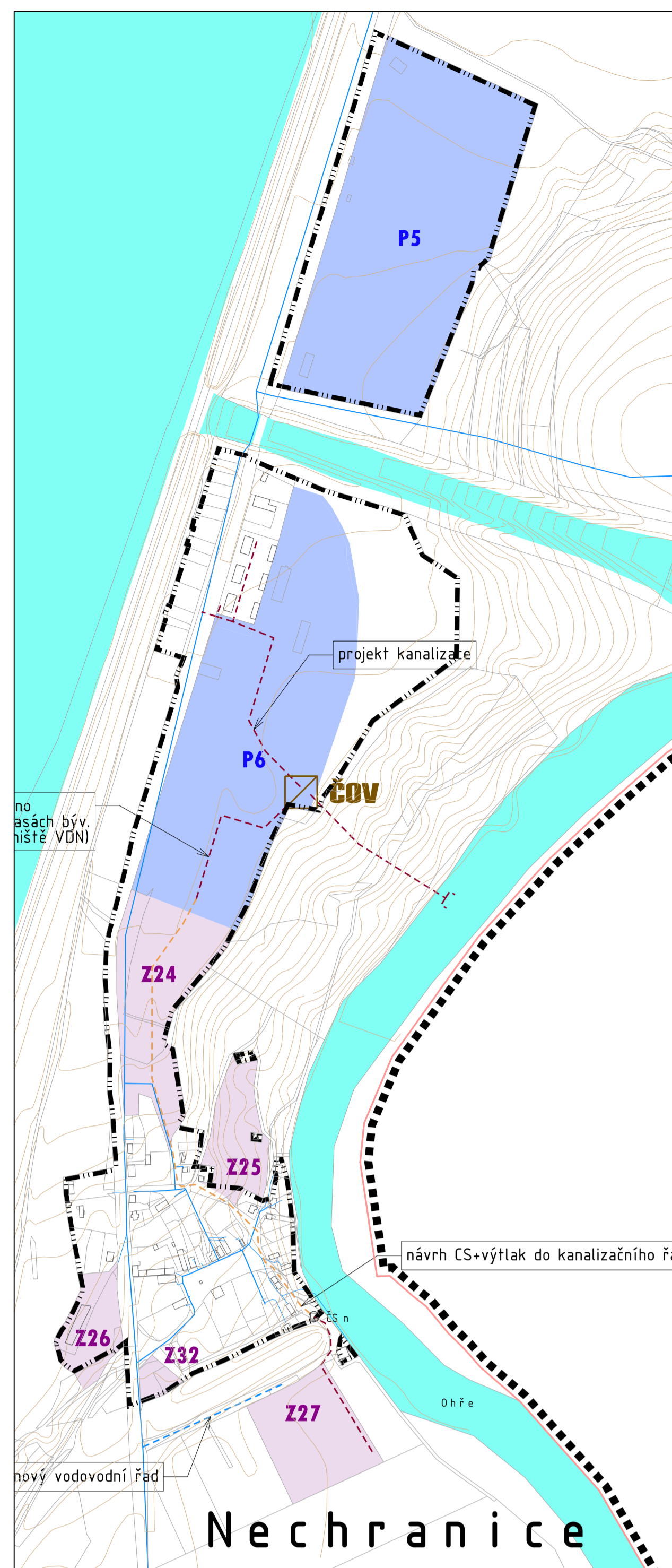


VÝŘEZY LOKALIT
M 1 : 5 000



LEGENDA

- STAVY - NÁVRHY - PŘEDVÝKRESY
- hmotové systémy zásobování vodou**
 - VODOVOD
 - VOZOVODNÍ SÍŤ
 - VODNÍ ZDROJ
 - OCHRANNÉ PÁSMO VODNÍHO ZDROJE
 - UŽITKOVÁ VODA
 - ČERPAČÍ STANICE
- odkanalizační území**
 - JEDNOTNÁ KANALIZACE
 - ODDĚLNÁ SPLAŠKOVÁ KANALIZACE
 - ODDĚLNÁ DEŠŤOVÁ KANALIZACE
 - VÝTLAK
 - ČERPAČÍ STANICE
 - ČIŠTÍRNA ODPADNÍCH VOD
 - SKLÁDKA TRO
- ostatní**
 - PLOCHY VODNÍ A VODOHOSPODÁŘSKÉ
- mapový podklad a hranice**
 - KATASTRÁLNÍ MAPA
 - VRSTEVNICE
 - HRANICE KATASTRÁLNÍCH ÚZEMÍ
 - HRANICE ŘEŠENÉHO ÚZEMÍ
 - ZAKLADNÉ ÚZEMÍ - K 1:8 2019
 - ZASTAVITELNÉ PLOCHY
 - PŘESTAVBOVÉ PLOCHY

SEZNAM ROZVOJOVÝCH PLOCH

- ZASTAVITELNÉ PLOCHY**
- k.ú. Březno u Chomutova**
- Z1 BŘEZNO - LEŠNÍ
 - Z2 BŘEZNO - POD LESEM 1
 - Z3 BŘEZNO - POD LESEM 2
 - Z4 BŘEZNO - ŽIŽKOVA
 - Z5 BŘEZNO - BRÁNSKÁ
 - Z6 BŘEZNO - BRÁNSKÁ, ZAHRADY
 - Z7 BŘEZNO - MUSOVA
 - Z8 BŘEZNO - U ŽRACADLA
 - Z9 BŘEZNO - NERUDOVA
 - Z10 BŘEZNO - CHOMUTOVSKÁ
 - Z11 BŘEZNO - POD ZAHRADAMI
 - Z12 BŘEZNO - VÝCHOD
 - Z13 BŘEZNO - ŠTEFÁNKOVA
 - Z14 BŘEZNO - U ČERPAČÍ STANICE
 - Z15 BŘEZNO - U NADRAŽÍ
 - Z16 BŘEZNO - GEN. SVOBODY
 - Z17 BŘEZNO - U RYBNÍČKU
 - Z18 BŘEZNO - HRŠTĚ ZA ŠKOLOU
 - Z19 BŘEZNO - ZA FOTBALOVÝM HRŠTĚM
 - Z20 BŘEZNO - U FOTBALOVÉHO HRŠTĚ
 - Z21 BŘEZNO - REGULÁČNÍ STANICE
 - Z22 STŘEZOV - STŘED
 - Z23 KOPČEK
 - Z24 NECHRANICE - U HL. CESTY
 - Z25 NECHRANICE - REKREACE ZA NÁM
 - Z26 NECHRANICE -
 - Z27 NECHRANICE - ZA ŽELEZNIČNÍM NÁŠPEM
 - Z28 VÍČEK - LÍHEŇ
 - Z29 MODRÁ ŠTIKA
 - Z30 PARKOVISTÉ RYBAŘI - ČAČKOVSKÁ ZÁTOKA
 - Z31 OSADA OÁZA
 - Z32 PARKOVISTÉ NECHRANICE
 - Z33 PARKOVISTÉ KAŠTANOVÁ
 - Z34 PARKOVISTÉ U HRBITOVA
 - Z35 STŘEZOV -
 - Z36 BŘEZNO - ZÁPAD U ČOV
 - Z37 STŘEZOV SEVER - BÝV. ZEM. AREÁL
- k.ú. Holetice**
- Z41 HOLETICE - ZA VODOU 1
 - Z42 HOLETICE - ZA VODOU 2
 - Z43 HOLETICE - STARÁ OBEČ
 - Z44 HOLETICE - BÝV. ZEM. AREÁL
 - Z45 HOLETICE -
- k.ú. Stranná u Nechranic**
- Z51 STRANNÁ - V ZATÁČCE
 - Z52 STRANNÁ
 - Z53 STRANNÁ - REKREACE VÝCHOD
 - Z54 STRANNÁ - ZA KOSTELEM
 - Z55 STRANNÁ - PARKOVISTÉ
 - Z56 STRANNÁ - REKREACE U OHŘE
- k.ú. Denětice**
- Z61 DENĚTICE - SEVER 1
 - Z62 DENĚTICE - SEVER 2
 - Z63 DENĚTICE - JIH
 - Z64 DENĚTICE - JIH
- PLOCHY PŘESTAVBY**
- P1 BŘEZNO - ŠTEFÁNKOVA
 - P2 BŘEZNO - POD ZAHRADAMI
 - P3 BŘEZNO - U REGULÁČNÍ STANICE
 - P4 STŘEZOV - ŽEMĚLŤSKÝ AREÁL
 - P5 NECHRANICE - NAD PŘEPADEM
 - P6 NECHRANICE - ZAŘÍZENÍ STAVENISŤ
 - P7 BŘEZNO - NAD HRBITOVEM
- REZERVY**
- k.ú. Březno u Chomutova**
- R1 BŘEZNO - VÝCHOD, REZERVA

Název dokumentace:	Územní plán Březno úplné znění po vydání změny č.1
Správní orgán, který územní plánovací dokumentaci vydal:	Zastupitelstvo obce Březno
Podle čísla územní změny:	1
Napříj územnosti:	
Oprávněná úřední osoba pořizovatele:	Referent Magistrátu města Chomutova Štěpán Rozdíl
Funkce:	Referent Magistrátu města Chomutova
Jméno:	Martina
Příjmení:	Václavová
	podpis a otisk úředního razítka

BŘEZNO
ÚZEMNÍ PLÁN

BRŽNOVSKÝ ÚZEMNÍ PLÁN ÚZEMNÍHO ROZVOJE
KONCEPCE TI
hmotové systémy

4

1 : 5 000