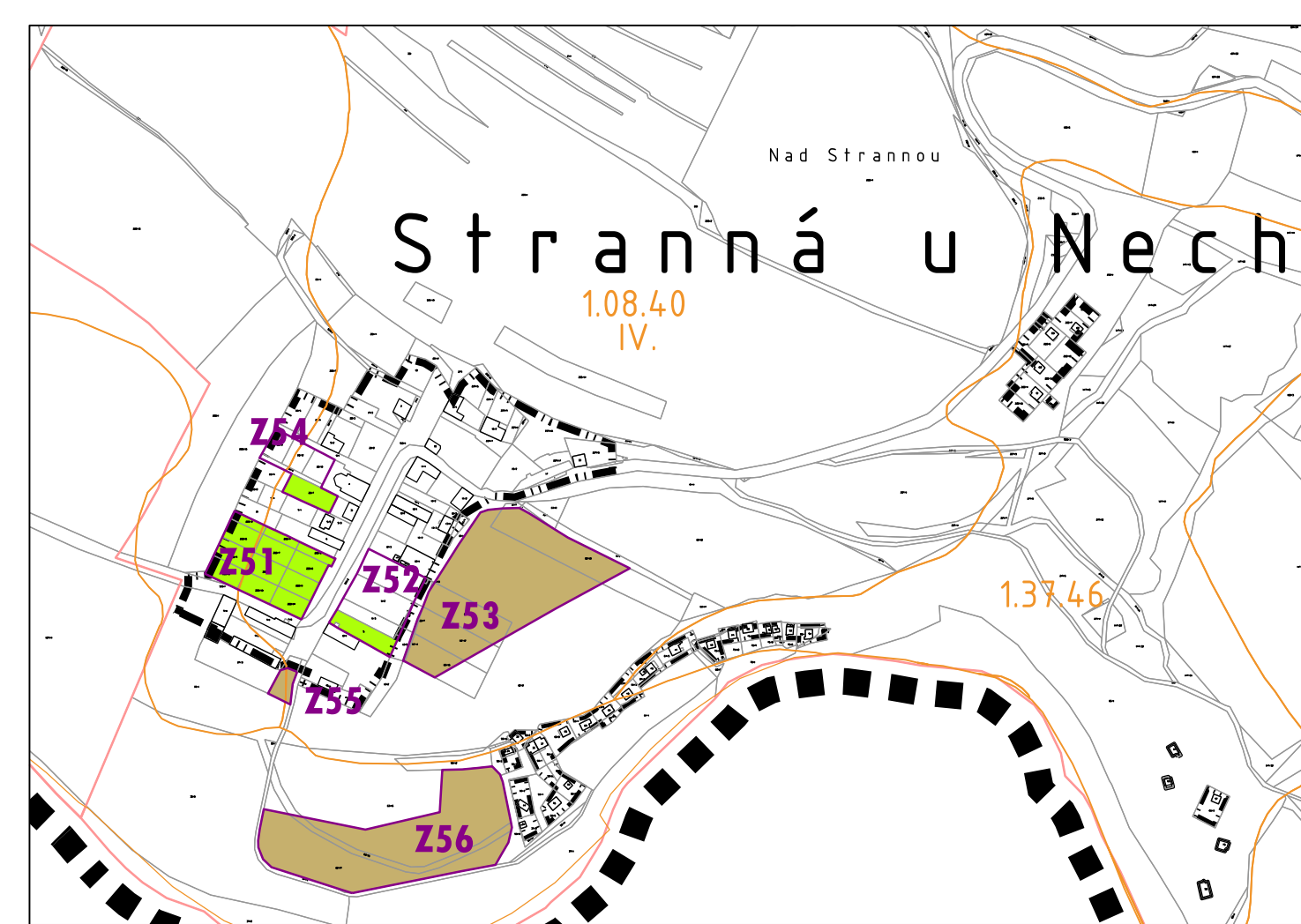
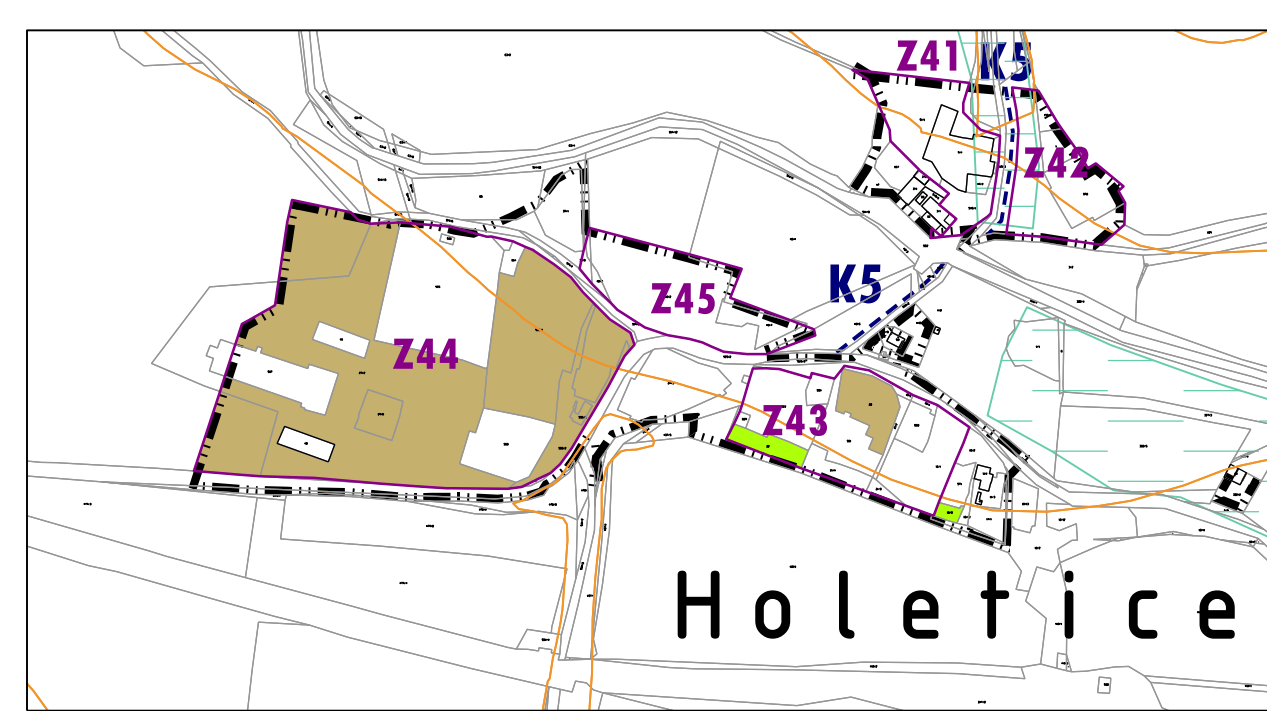
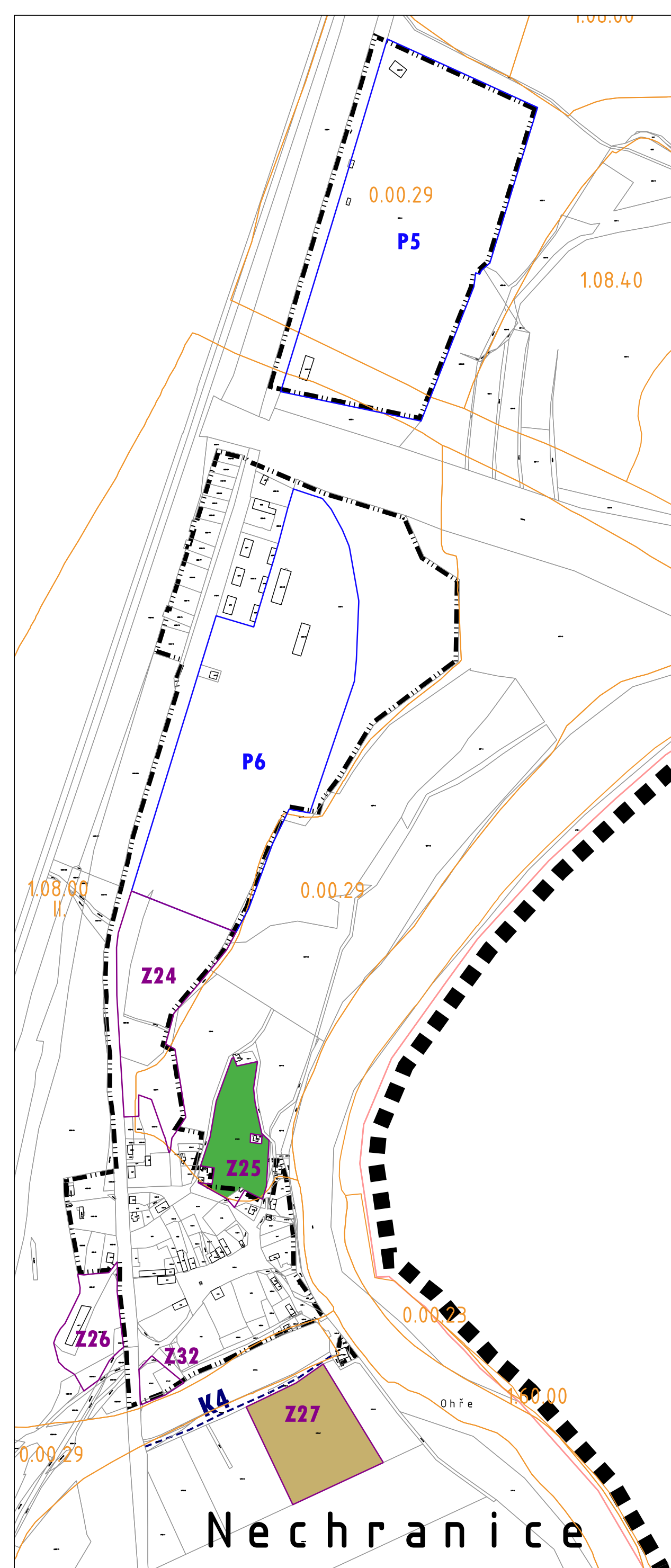
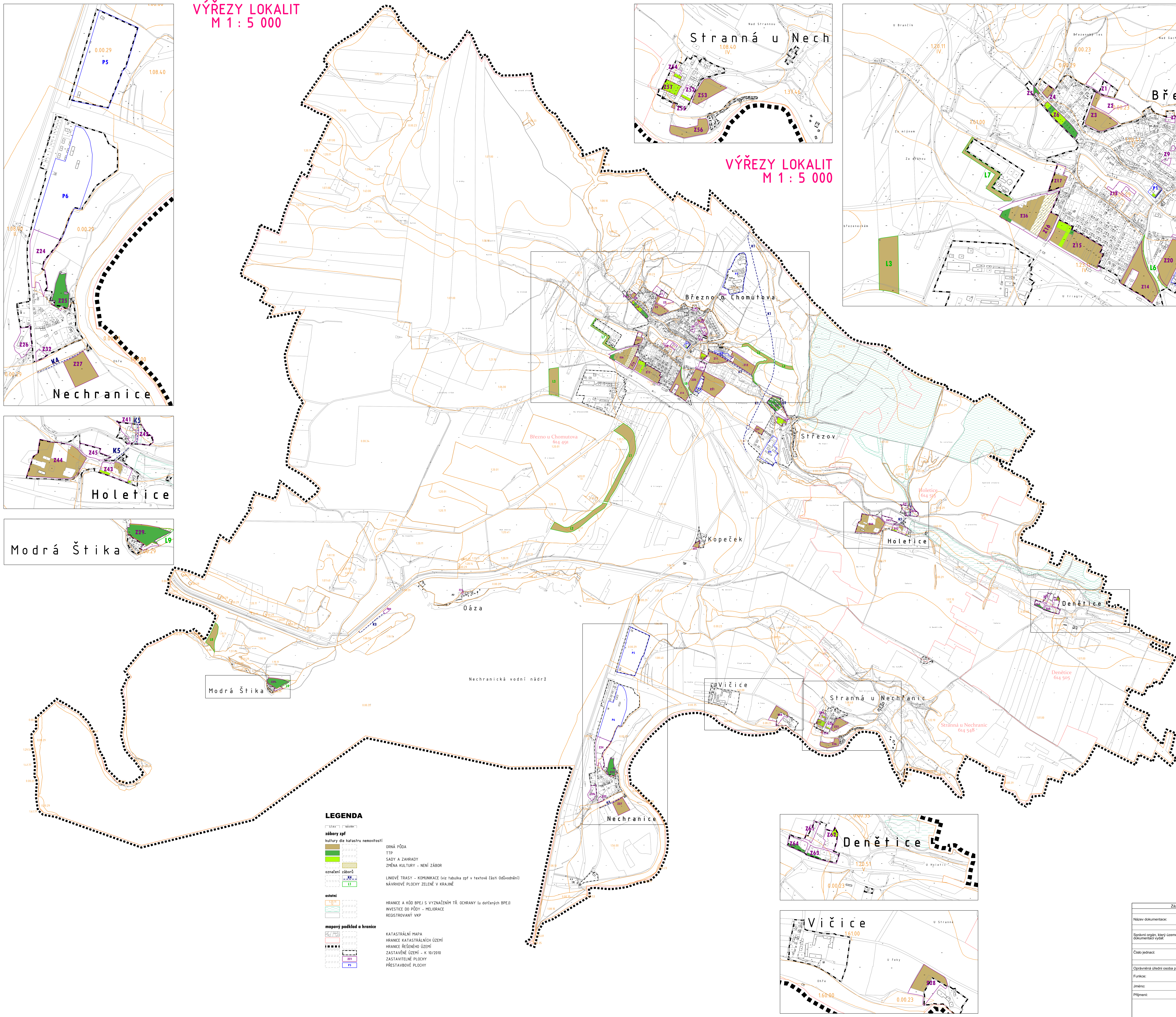
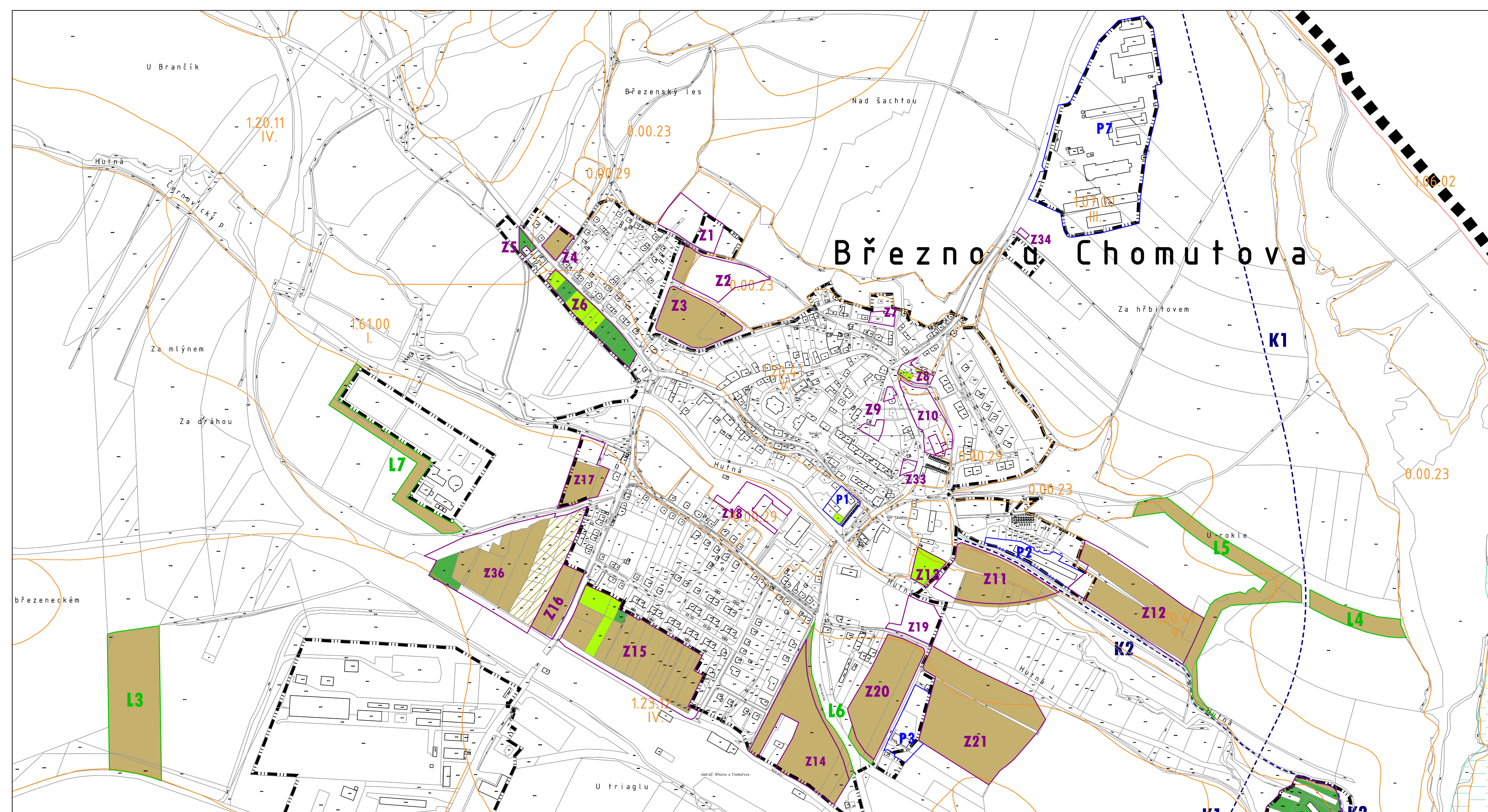


VÝŘEZY LOKALIT  
M 1 : 5 000



VÝŘEZY LOKALIT  
M 1 : 5 000



SEZNAM ROZVOJOVÝCH PLOCH

ZASTAVITELNÉ PLOCHY

k.ú. Březno u Chomutova

- Z1 BŘEZNO - LESNÍ
- Z2 BŘEZNO - POD LESEM 1
- Z3 BŘEZNO - POD LESEM 2
- Z4 BŘEZNO - ŽIŽKOVA
- Z5 BŘEZNO - BRÁNSKÁ
- Z6 BŘEZNO - BRÁNSKÁ, ZAHRADY
- Z7 BŘEZNO - MUŠOVA
- Z8 BŘEZNO - U ŽRÁDKA
- Z9 BŘEZNO - NERUDOVA
- Z10 BŘEZNO - CHOMUTOVSKÁ
- Z11 BŘEZNO - POD ZAHRADAMI
- Z12 BŘEZNO - VÝCHOD
- Z13 BŘEZNO - STEFÁNKOVA
- Z14 BŘEZNO - U ŠERPAČI STANICE
- Z15 BŘEZNO - U NÁDRŽÍ
- Z16 BŘEZNO - GEN SVOBODY
- Z17 BŘEZNO - U RYBNÍČKU
- Z18 BŘEZNO - HRŠTĚ ZA ŠKOLOU
- Z19 BŘEZNO - ZA FOTBALOVÝM HRŠTĚM
- Z20 BŘEZNO - U FOTBALOVÝM HRŠTĚ
- Z21 BŘEZNO - REGULÁČNÍ STANICE
- Z22 STŘEŽOV - STŘED
- Z23 KOPČEK
- Z24 NECHRANICE - U HL. CESTY
- Z25 NECHRANICE - REKREACE ZA NÁM
- Z26 NECHRANICE -
- Z27 NECHRANICE - ZA ŽELEZNIČNÍM NÁŠPEM
- Z28 VÍČE - LIHŇ
- Z29 MODRÁ ŠTIKA
- Z30 PARKOVISTĚ RYBÁŘI - ČAŠKOVKÁ ZÁTKA
- Z31 OSADA OÁZA
- Z32 PARKOVISTĚ NECHRANICE
- Z33 PARKOVISTĚ KAŠTANOVÁ
- Z34 PARKOVISTĚ U HRBITOVA
- Z35 STŘEŽOV -
- Z36 BŘEZNO - ZÁPAD U ŽDŮ
- Z37 STŘEŽOV SEVER - BÝV. ZEM. AREÁL

k.ú. Holetice

- Z41 HOLETICE - ZA VODOU 1
- Z42 HOLETICE - ZA VODOU 2
- Z43 HOLETICE - STARÁ OBEČ
- Z44 HOLETICE - BÝV. ZEM. AREÁL
- Z45 HOLETICE -

k.ú. Stranná u Nechranic

- Z51 STRANNÁ - V ZATÁČCE
- Z52 STRANNÁ
- Z53 STRANNÁ - REKREACE VÝCHOD
- Z54 STRANNÁ - ZA KOSTELEM
- Z55 STRANNÁ - PARKOVISTĚ
- Z56 STRANNÁ - REKREACE U OHŘE

k.ú. Denětic

- Z61 DENĚTICE - SEVER 1
- Z62 DENĚTICE - SEVER 2
- Z63 DENĚTICE - JIH
- Z64 DENĚTICE - JIH

PLOCHY PŘESTAVB

- P1 BŘEZNO - STEFÁNKOVA
- P2 BŘEZNO - POD ZAHRADAMI
- P3 BŘEZNO - U REGULÁČNÍ STANICE
- P4 STŘEŽOV - ZEMĚLŤSKÝ AREÁL
- P5 NECHRANICE - NAD PŘEPADEM
- P6 NECHRANICE - ZAŘÍZENÍ STAVENIŠTĚ
- P7 BŘEZNO - NAD HRBITOVEM

REZERVY

- k.ú. Březno u Chomutova
- R1 BŘEZNO - VÝCHOD, REZERVA

LEGENDA

- STAVBY
- NEKULTURNÍ
- zobory zpf
- kultury dle katastru nemovitostí
- ORNÁ PŮDA
- TTP
- SADY A ZAHRADY
- ZMĚNA KULTURY - NENÍ ZÁBOR
- označení zborů
- LN
- LNŮVÉ TRASY - KOMUNIKACE (viz tabulka zpf v textové části Odvodnění)
- NÁVRHOVÉ PLOCHY ZELENĚ V KRAJINĚ
- ostřel
- HRANICE A KÓD BĚH S VYZNAČENÍM TR. OCHRANY (u dotčených BĚH)
- INVESTICE DO PŮDY - MELIORACE
- REGISTROVANÝ VKP
- mappový podklad a hranice
- KATASTRÁLNÍ MAPA
- HRANICE KATASTRÁLNÍCH ÚZEMÍ
- HRANICE ŘEŠENÉHO ÚZEMÍ
- ZASTAVĚNÉ ÚZEMÍ - K 10/2010
- ZASTAVITELNÉ PLOCHY
- PŘESTAVBOVÉ PLOCHY

Záznam o účinnosti územní plánovací dokumentace	
Název dokumentace:	Územní plán Březno
Spřísnění orgánů, který územní plánovací dokumentaci vypracoval:	Zastupitelstvo obce Březno
Číslo jednací:	Návrh účinnosti
Oprávněná úřední osoba pořizovatele:	
Funkce:	Referent Magistrátu města Chomutova
Jméno:	Martina
Prýmení:	Valešová
podpis a odtisk úředního razítka	

**BŘEZNO**  
ÚZEMNÍ PLÁN

OBECNOSTI: ÚZEMNÍ PLÁN MĚŘENÝ U MĚRÍTKA 1:5000  
PŘÍLOHA: ÚZEMNÍ PLÁN MĚŘENÝ U MĚRÍTKA 1:5000  
ZPRACOVATEL: ÚZEMNÍ PLÁN MĚŘENÝ U MĚRÍTKA 1:5000  
AUTOR: KAPLAN, JE. MOVA

**ODVODNĚNÍ**  
VÝKRES PŘEDPOKLÁDANÝCH ZÁBORŮ ZPF

DOC. ING. JIŘÍ JE. MOVA  
1:5000  
1:5000