












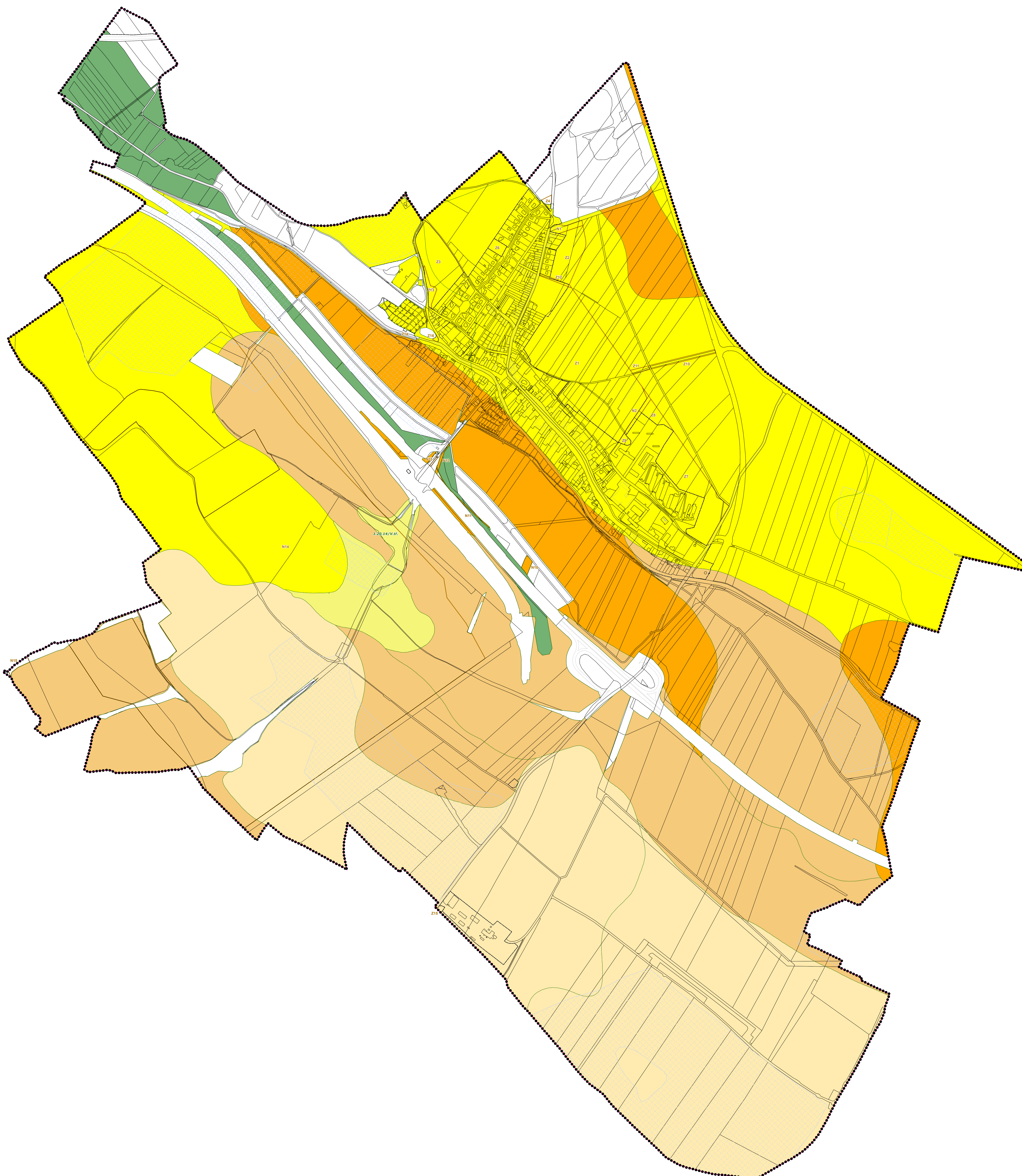


ÚZEMNÍ PLÁN DROUŽKOVICE

Legenda

-  hranice řešeného území
-  hranice obce, hranice katastrálního území
-  hranice zastavěného území k 1.2.2019
-  Z1 hranice lokality záboru PF
-  hranice BPEJ
-  1.01.000/1.01 kód a třída BPEJ
-  odvodnění
-  zemědělská půda s třídou ochrany I.
-  zemědělská půda s třídou ochrany II.
-  zemědělská půda s třídou ochrany III.
-  zemědělská půda s třídou ochrany IV.
-  zemědělská půda s třídou ochrany V.
-  pozemky určené k plnění funkce lesa



ZÁZNAM O ÚČINNOSTI

OZNAČENÍ SPRÁVNÍHO ORGÁNU, KTERÝ ÚZEMNÍ PLÁN DROUŽKOVICE VYDAL

Zastupitelstvo obce Droužkovice

DATUM NABYTÍ ÚČINNOSTI ÚZEMNÍHO PLÁNU DROUŽKOVICE

JMÉNO A PŘÍJMÉNĚ, FUNKCE OPRAVNĚNÉ ÚŘEDNÍ OSOBY POŘIZOVATELE

Martina Valešová, referent Odboru rozvoje a investic Magistrátu města Chomutova

OTISK ÚŘEDNÍHO RAZÍTKA A PODPIS OPRAVNĚNÉ ÚŘEDNÍ OSOBY POŘIZOVATELE

podpis

Územní plán Droužkovice byl spolufinancován z prostředků Ministerstva pro místní rozvoj

C			
B			
A			
označení	anoba	datum	podpis
ved. proj.	projektant	krešlil	
	Ing. Arch. Jaroslav Páchník		SM-Projekt spol. s r.o. Břevenská 2306 430 03 Chomutov IČ: 2549741
investor	Obec Droužkovice, Rudé Armády 80, 433 04 Droužkovice	datum	1/2020
Územní plán Droužkovice		č. zak.	12-17
		formát	24x A4
		stupeň	ÚP
Výkres předpokládaných záborů půdního fondu		měřítko	č. výkresu 1:5000 03