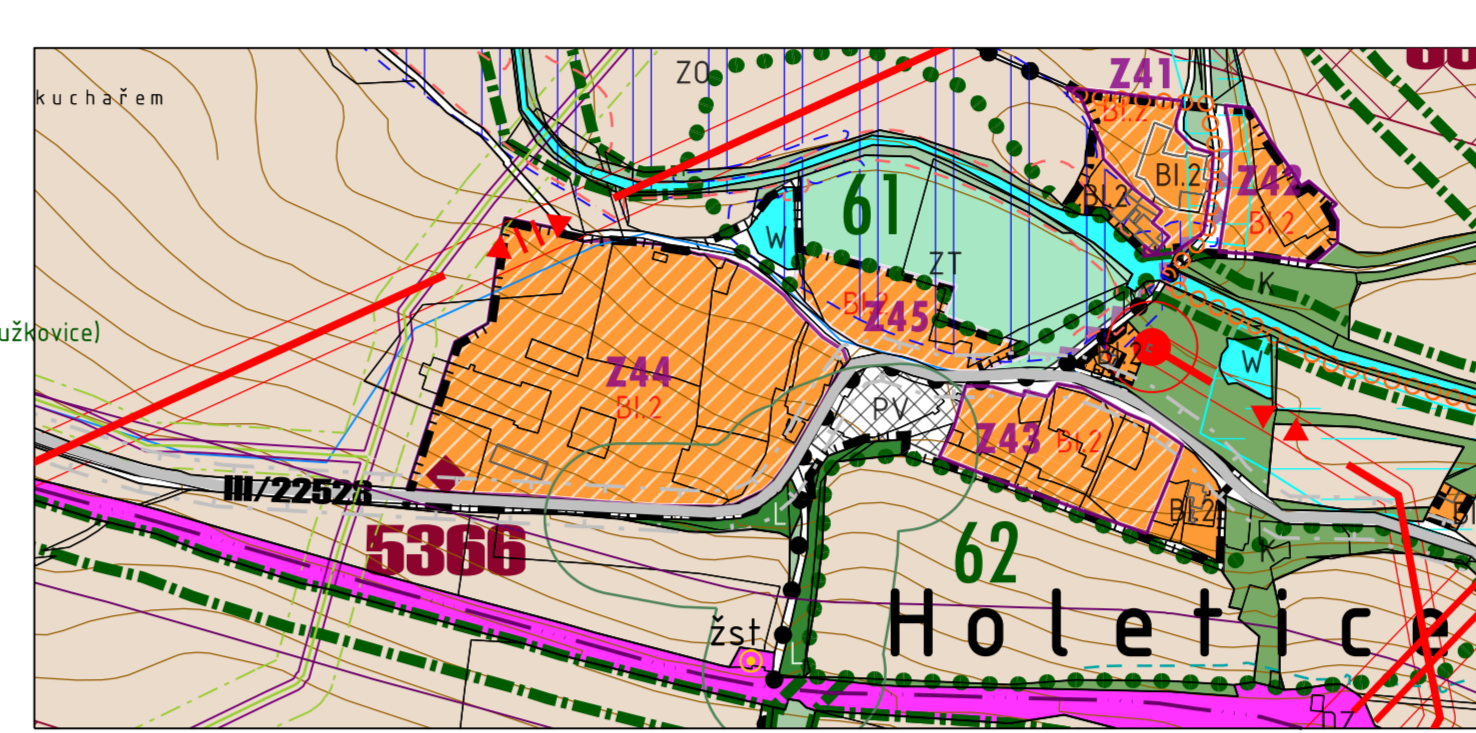
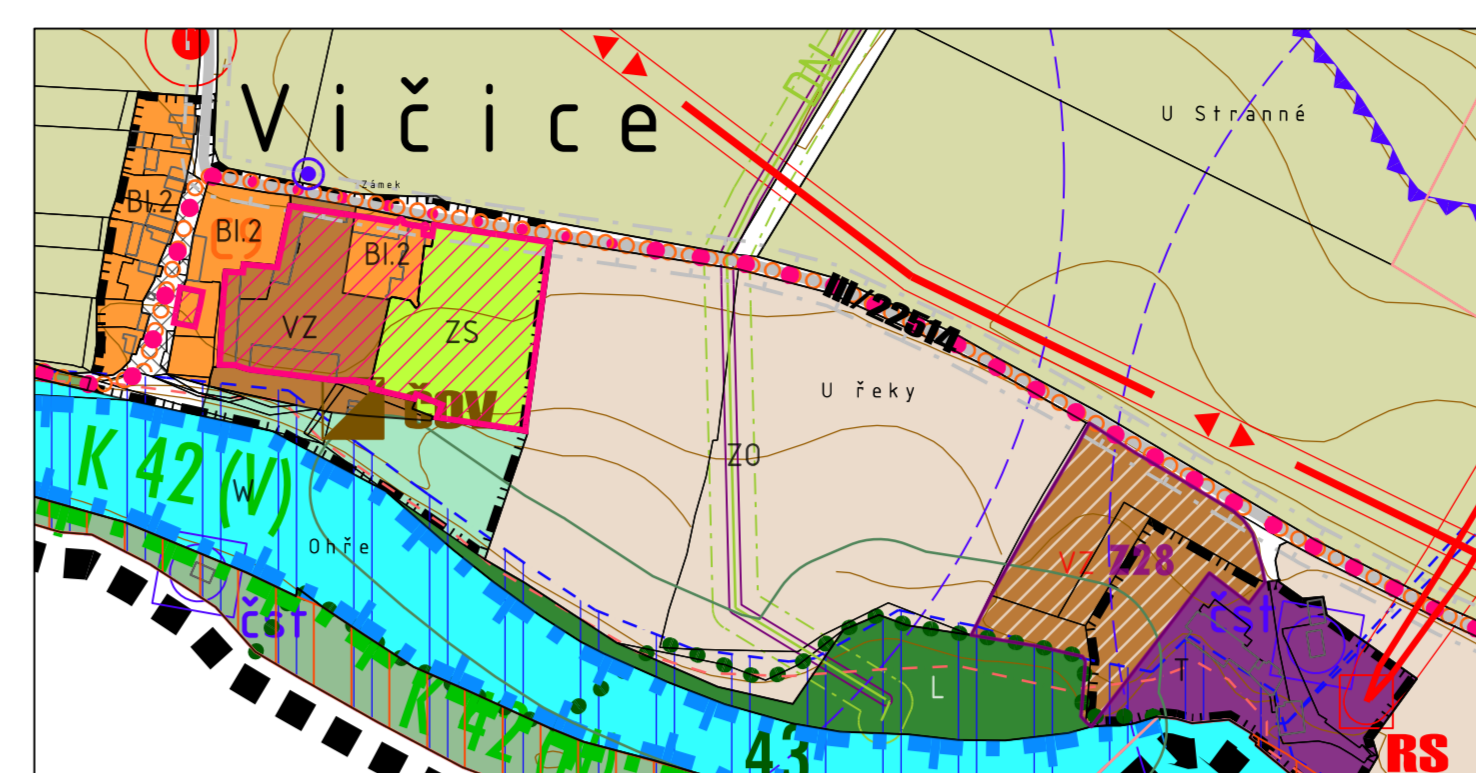
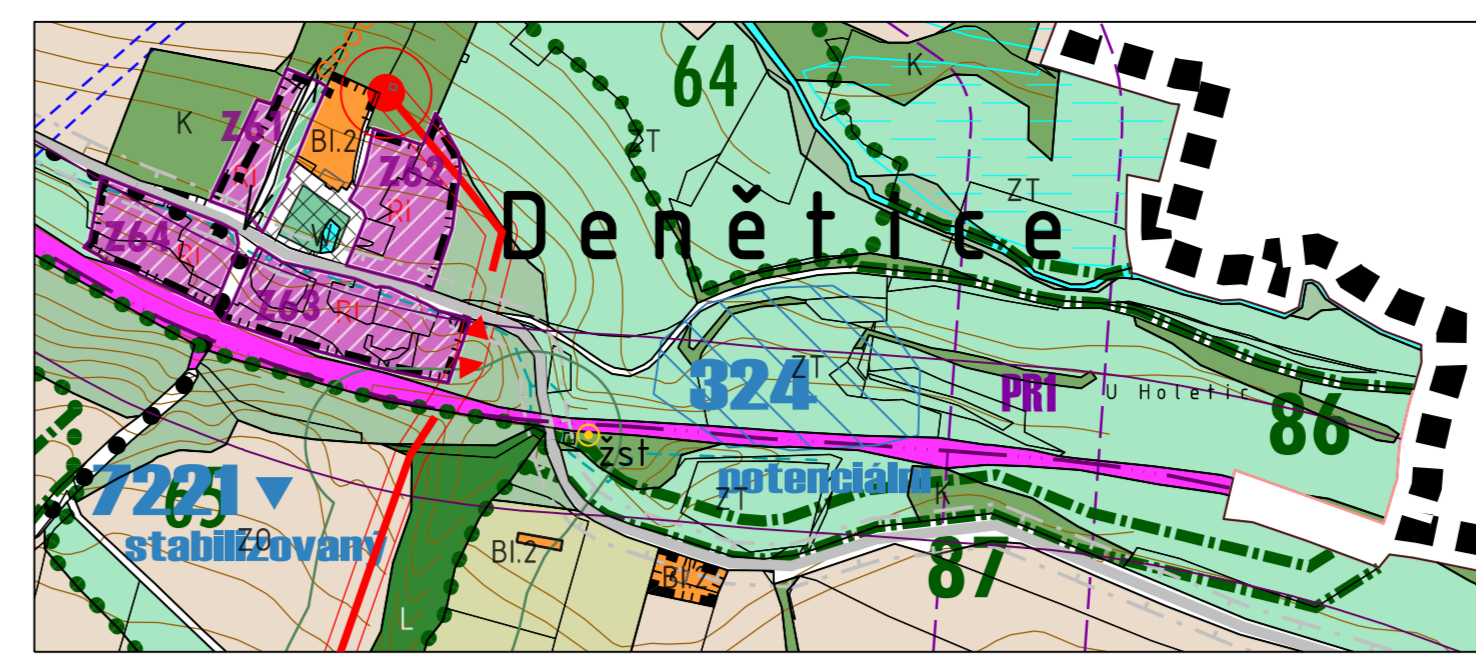
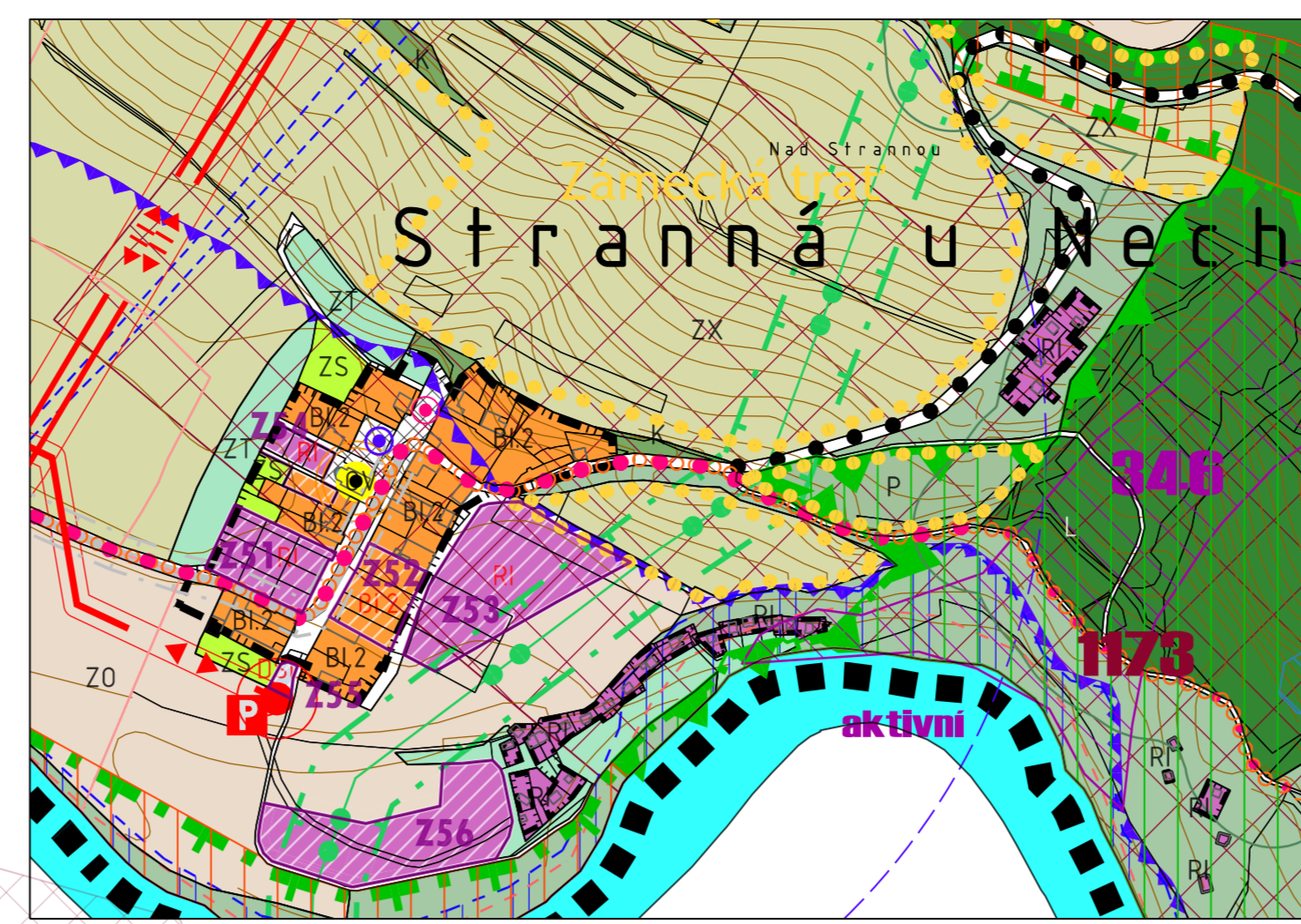
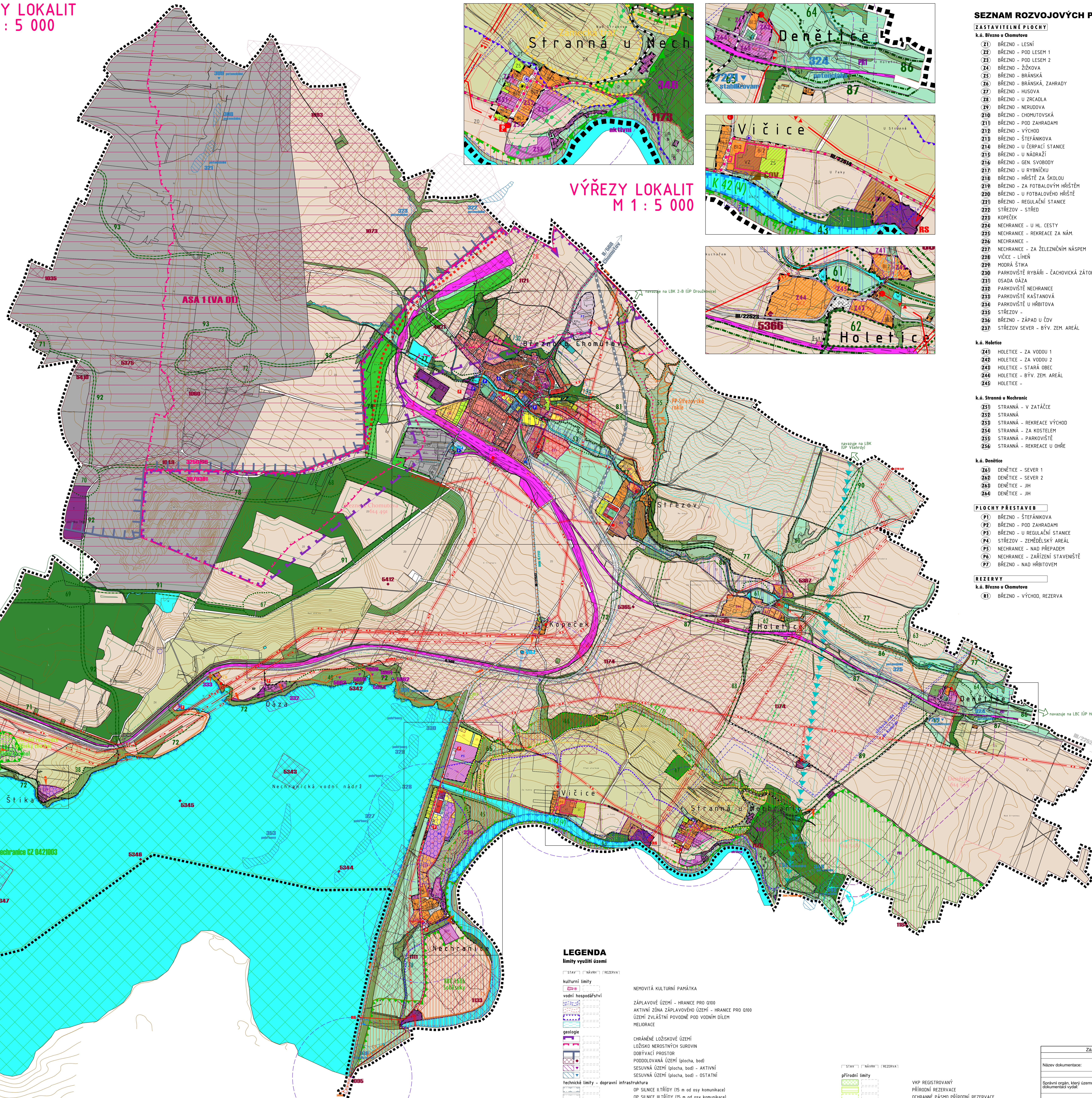


VÝŘEZY LOKALIT
M 1 : 5 000



VÝŘEZY LOKALIT
M 1 : 5 000

SEZNAM ROZVOJOVÝCH PLOCH

ZASTAVITELNÉ PLOCHY

k.ú. Břežno v Chomutově

- (Z1) BŘEŽNO - LESNÍ
- (Z2) BŘEŽNO - POD LESEM 1
- (Z3) BŘEŽNO - POD LESEM 2
- (Z4) BŘEŽNO - ŽÍŽKOVA
- (Z5) BŘEŽNO - BRÁNSKÁ
- (Z6) BŘEŽNO - BRÁNSKÁ, ZAHRADY
- (Z7) BŘEŽNO - HUSOVA
- (Z8) BŘEŽNO - U ŽRAKLA
- (Z9) BŘEŽNO - NERUDOVA
- (Z10) BŘEŽNO - CHOMUTOVSKÁ
- (Z11) BŘEŽNO - POD ZAHRADAMI
- (Z12) BŘEŽNO - VÝCHOD
- (Z13) BŘEŽNO - ŠTEFÁNKOVA
- (Z14) BŘEŽNO - U ŽELEZNIČNÍ STANICE
- (Z15) BŘEŽNO - U NÁDRAŽÍ
- (Z16) BŘEŽNO - GEN. SVOBODY
- (Z17) BŘEŽNO - U RYBNÍČKU
- (Z18) BŘEŽNO - HRŠTĚ ZA ŠKOLOU
- (Z19) BŘEŽNO - ZA FOTBALOVÝM HRŠTĚM
- (Z20) BŘEŽNO - U FOTBALOVÝM HRŠTĚM
- (Z21) BŘEŽNO - REGULÁČNÍ STANICE
- (Z22) STŘEŽOV - STŘED
- (Z23) KOPÉČEK
- (Z24) NECHRANICE - U HL. CESTY
- (Z25) NECHRANICE - REKREACE ZA NÁM.
- (Z26) NECHRANICE -
- (Z27) NECHRANICE - ZA ŽELEZNIČNÍM NÁSEP.
- (Z28) VIČICE - LINEA
- (Z29) MODRÁ ŠTIKA
- (Z30) PARKOVISTÉ RYBÁŘI - ČAČHOVICKÁ ŽÁTKA
- (Z31) OSADA OÁZA
- (Z32) PARKOVISTÉ NECHRANICE
- (Z33) PARKOVISTÉ KAŠTANOVÁ
- (Z34) PARKOVISTÉ U HRBITOVA
- (Z35) STŘEŽOV
- (Z36) BŘEŽNO - ZÁPAD U ĚV
- (Z37) STŘEŽOV SEVER - BÝV. ZEM. AREÁL

LEGENDA

- plochy v rozdílném způsobu využití v zastavěném a zastavěném území**
- BH BYDLENÍ HROMADNÉ
 - B1 BYDLENÍ INDIVIDUÁLNÍ V RODINNÝCH DOMECH - MĚSTSKÉ
 - B1Z BYDLENÍ INDIVIDUÁLNÍ V RODINNÝCH DOMECH - VEKOVSKÉ
 - RH PLOCHY HROMADNÉ REKREACE
 - R1 PLOCHY RODINNÉ REKREACE
 - RZ PLOCHY INDIVIDUÁLNÍ REKREACE - ZADĚKÁŘSKÉ OSADY
 - RK PLOCHY REKREACE SPECIFICKÝCH FORM
 - B1Z PLOCHY SMÍŠENÉ OBYTNÉ (- MĚSTSKÉ)
 - OV PLOCHY VĚRNÉ VYBAVENOSTI
 - OH PLOCHY PRO VĚRNĚNÁ POHORBĚTĚ A SOUVISÍCÍ SLUŽBY
 - OP KOMBINOVANÉ ZÁŘÍZENÍ MALÉ A STŘEDNÍ
 - OS PLOCHY PRO TĚLOVÝCHOVU A SPORT
 - PV VĚRNĚNÁ PROSTRANSTVÍ
 - ZV ZELENĚ VĚRNĚNÁ
 - ZS ZELENĚ VYHRANĚNÁ
 - ZI ZELENĚ IZOLÁČNÍ A OSTATNÍ
 - DS SILNIČNÍ
 - DSO SILNIČNÍ - DOPROVODNÉ FUNKCE
 - DZ DRAŽNÍ
 - T PLOCHY TECHNICKÉ INFRASTRUKTURY
 - V1 PRŮMYŠLOVÁ VÝROBA A SKLADY - LEHKÝ PRŮMYSL
 - VO OBNOVA A ŘEMESLNÁ VÝROBA, SLUŽBY
 - VZ ZEMĚDĚLSKÁ A LESNĚKÁ VÝROBA
- nimo zastavěné území**
- W PLOCHY VODNÍ A VODOHOSPODÁŘSKÉ
 - ZO ORNÁ PŮDA
 - Z1 TRVALÝ TRÁVNÍ POROST
 - ZK SADY A VINICE
 - L LESY hospodářské, zvl. uchráněné
- plochy využití nezastavěného území**
- P PLOCHY PŘÍRODNÍ
 - K KRAJINNÁ ZELEN
 - N TĚŽBA NEROSTŮ
- požadavky na územní studie**
- STUDE
- významné body u Mědiška podpory turistického ruchu**
- PRAMEN SV. VÁCLAVA
 - ROZHLÉDA
 - BÝV. ŽELEZNIČNÍ NÁSEP - MÍSTO ROZHLÉDU
- dopravní infrastruktura**
- doprava silniční
- SILNICE II TŘÍDY
 - SILNICE III TŘÍDY
 - MÍSTNÍ A ÚČELOVÉ KOMUNIKACE, POULNÍ CESTY
 - OKRUŽNÍ KŘIŽOVATKA
 - ČERPAČÍ STANICE POHONNÝCH HMOT
 - ZASTÁVKA BUS
 - ROZŠŘENÍ KOMUNIKACE
 - VĚRNĚNÁ PARKOVISTÉ
- doprava dráží
- ŽELEZNIČNÍ TRASA CELOSTÁTNÍ
 - VLEČKA
 - NÁDRAŽÍ
 - cyklistická a pěší doprava
 - ZNAMĚNÉ CYKLISTICKÉ TRASY/STEJKY
 - ZNAMĚNÉ TURISTICKÉ TRASY
 - CYKLO / TURISTICKÉ TRASY
 - PĚŠÍ PROPOJENÍ
- technická infrastruktura**
- zásobování vodou
- VOODĚM
 - HLAVNÍ VODOVODNÉ ŘÁDY
 - ČERPAČÍ STANICE
 - UŽITKOVÁ VODA
 - VODNÍ ŽOROJ
- odpadní znečištění
- ČIŠTÍRNA ODPADNÝCH VOD
- zásobování plynem
- PLYNOVOD VVTL (koridor)
 - PLYNOVOD VTL
 - REGULÁČNÍ STANICE
- zásobování el. energií
- NADZEMNÍ VEDENÍ ZVN 400 kV
 - NADZEMNÍ VEDENÍ VVN, VN
 - TRAFOSTANICE
- telekomunikace
- RADIODĚLOVÉ TRASY
 - ELEKTRONICKÉ KOMUNIKAČNÍ ZÁŘÍZENÍ
- optiční
- PRODUKTOVOD
 - CZT
- územní systém ekologické stability**
- NRBC - NADREGIONÁLNÍ BIOCENTRUM
 - NRBK - NADREGIONÁLNÍ BIOKORIDOR (osa VI)
 - NRBK - NADREGIONÁLNÍ BIOKORIDOR (osa N1)
 - RBC - REGIONÁLNÍ BIOCENTRUM
 - RBK - REGIONÁLNÍ BIOKORIDOR
 - NRK - REGIONÁLNÍ SKLADNÉ PRVKY ÚSES FUNKČNÍ (osa Z0R)*
 - NRK - REGIONÁLNÍ SKLADNÉ PRVKY ÚSES URČENÉ K ZALOŽENÍ (osa Z0R)
 - LBC - LOKÁLNÍ BIOCENTRUM FUNKČNÍ, K ZALOŽENÍ
 - LBK - LOKÁLNÍ BIOKORIDOR FUNKČNÍ, K ZALOŽENÍ
 - IP - INTERAKČNÍ PRVEK
- mapový podklad a hranice**
- KATASTRÁLNÍ MAPA
 - VĚSTVNICE
 - HRANICE KATASTRÁLNÍCH ÚZEMÍ
 - HRANICE ŘEŠENÉHO ÚZEMÍ
 - ZASTAVĚNÉ ÚZEMÍ - K 10/2010
 - ZASTAVITELNÉ PLOCHY
 - PŘESTAVBOVÉ PLOCHY
- urbanistické hodnoty**
- ARCHITECTONICKY VÝZNAMNÉ STAVBY
 - VÝZNAMNÁ STAVĚBNÍ DOMNANTA
 - VÝZNAMNÉ VYHLÍDKOVÉ BODY
- plochy v koridoru nadmístního významu**
- ÚZEMNĚ EKOLOGICKÉ LIMITY TĚŽBY NĚHĚDHO UHLÍ

LEGENDA

limity využití území

- STAV (NÁVRH) (REZERVA)
- kulturní limity
- vodní hospodářství
- geologie
- technické limity - dopravní infrastruktura
- technické limity - hmotové systémy
- technické limity - energetické systémy
- přírodní limity
- ostatní

- NEMOVITÁ KULTURNÍ PAMÁTKA**
- ZÁPLAVOVÉ ÚZEMÍ - HRANICE PRO 0100
 - AKTIVNÍ ZÓNA ZÁPLAVOVÉHO ÚZEMÍ - HRANICE PRO 0100
 - ÚZEMÍ ZVLÁŠTNÍ PŮVODNĚ POD VODNÍM DÍLEM
 - MELIORACE
 - CHRÁNĚNÉ LOŽISKOVÉ ÚZEMÍ
 - LOŽISKO NEROSTNÝCH SUROVIN
 - DOBÝVACÍ PRŮSTOR
 - PROJEKTOVANÁ ÚZEMÍ (plocha, bod)
 - SESOVNÁ ÚZEMÍ (plocha, bod) - AKTIVNÍ
 - SESOVNÁ ÚZEMÍ (plocha, bod) - OSTATNÍ

- YKP REGISTROVANÝ**
- PŘÍRODNÍ REZERVACE
 - CHRÁNĚNÉ PÁSMO PŘÍRODNÍ REZERVACE
 - PŘÍRODNÍ PAMÁTKA
 - NATURA 2000 - EVROPSKY VÝZNAMNÁ LOKALITA
 - NATURA 2000 - PTAČÍ OBLAST
 - VYDALENOST 50m OD OKRAJE LESA
 - CHRÁNĚNÉ PÁSMO HRBITOVA
 - VÝNĚNÍ TRATI
 - OBJEKT POŽÁRNÍ OCHRANY
 - ZÁJMOVÉ ÚZEMÍ AIR OBJEKTU LAŽANY
 - PLOCHY PRO ASANACI (ASAI) (dle Z0R)

Záznam o účinnosti územní plánovací dokumentace	
Název dokumentace:	Územní plán Břežno
Správní orgán, který územní plánovací dokumentaci vydal:	Zastupitelstvo obce Břežno
Číslo jednací:	Nábyli územnosti
Opředená úřední osoba pořizovatele:	
Funkce:	Referent Magistrátu města Chomutova
Jméno:	Mária
Příjmení:	Valešová
podpis a odtisk úředního razítka	

BŘEŽNO
ÚZEMNÍ PLÁN

OBECNOSTI: BŘEŽNO, OÁZA, NECHRANICE, VIČICE, DENĚTICE, STRANNÁ U NECHRANICE, MODRÁ ŠTIKA, KOPÉČEK

OBECNÍ ÚŘEDÍ: MÍSTNÍ ÚŘEDÍ OBCE BŘEŽNO
KATASTRÁLNÍ ÚŘEDÍ: ÚŘADNÍ ÚSTŘEDÍ
MÍSTNÍ ÚŘEDÍ OBCE BŘEŽNO
KATASTRÁLNÍ ÚŘEDÍ: ÚŘADNÍ ÚSTŘEDÍ

1 : 5 000

ODVOZENÍ

1 : 10 000

1 : 25 000

1 : 50 000

1 : 100 000

1 : 200 000

1 : 500 000

1 : 1 000 000

1 : 2 000 000

1 : 5 000 000

1 : 10 000 000

1 : 20 000 000

1 : 50 000 000

1 : 100 000 000

1 : 200 000 000

1 : 500 000 000

1 : 1 000 000 000