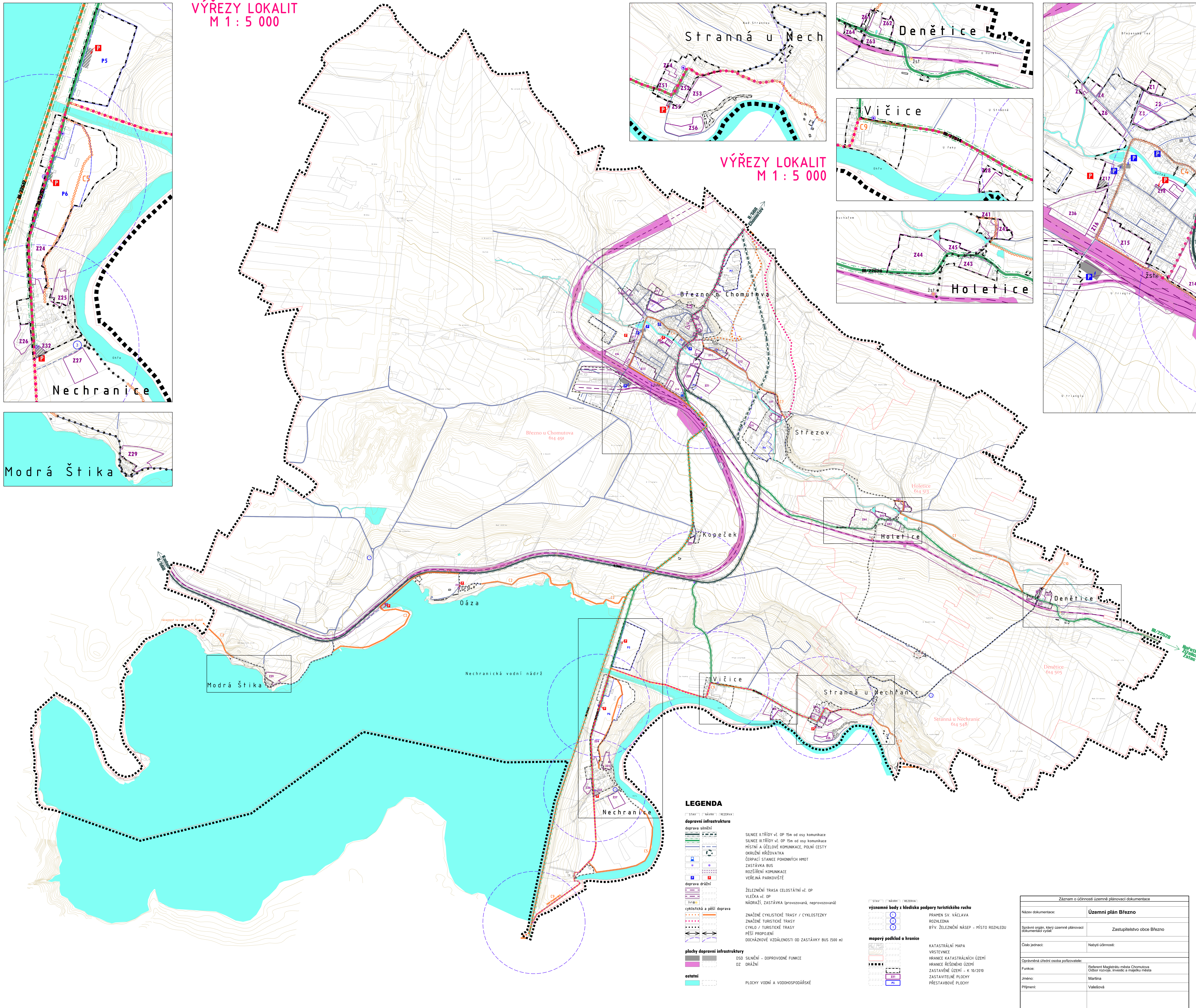
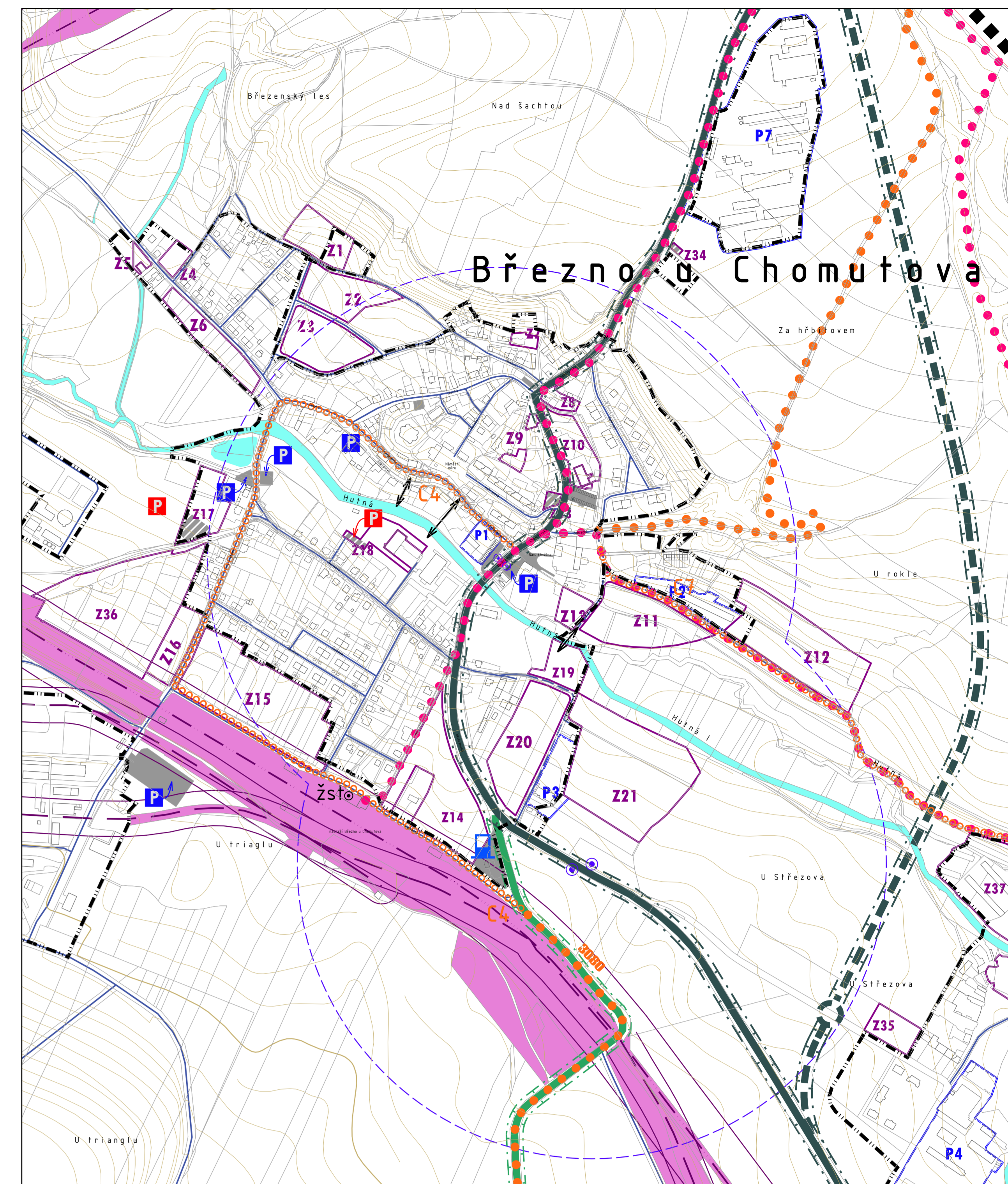
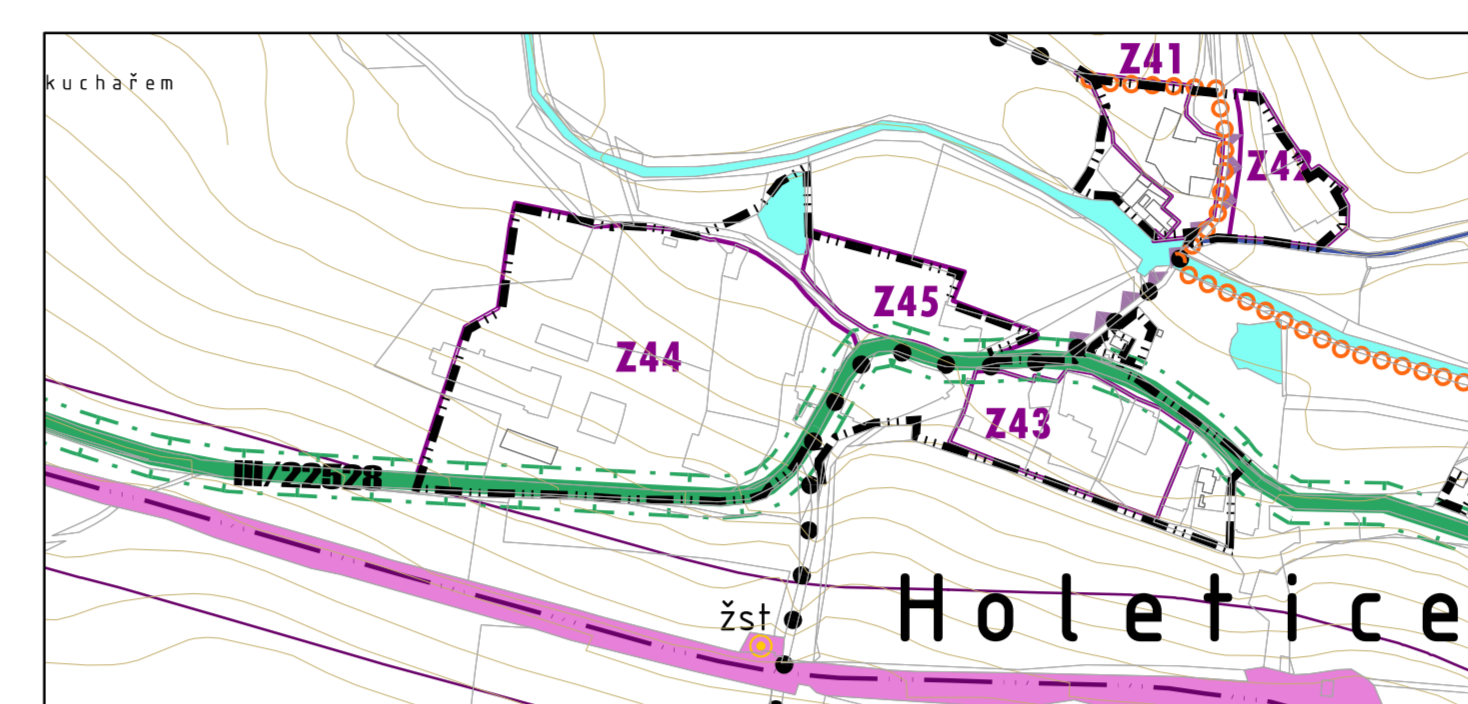
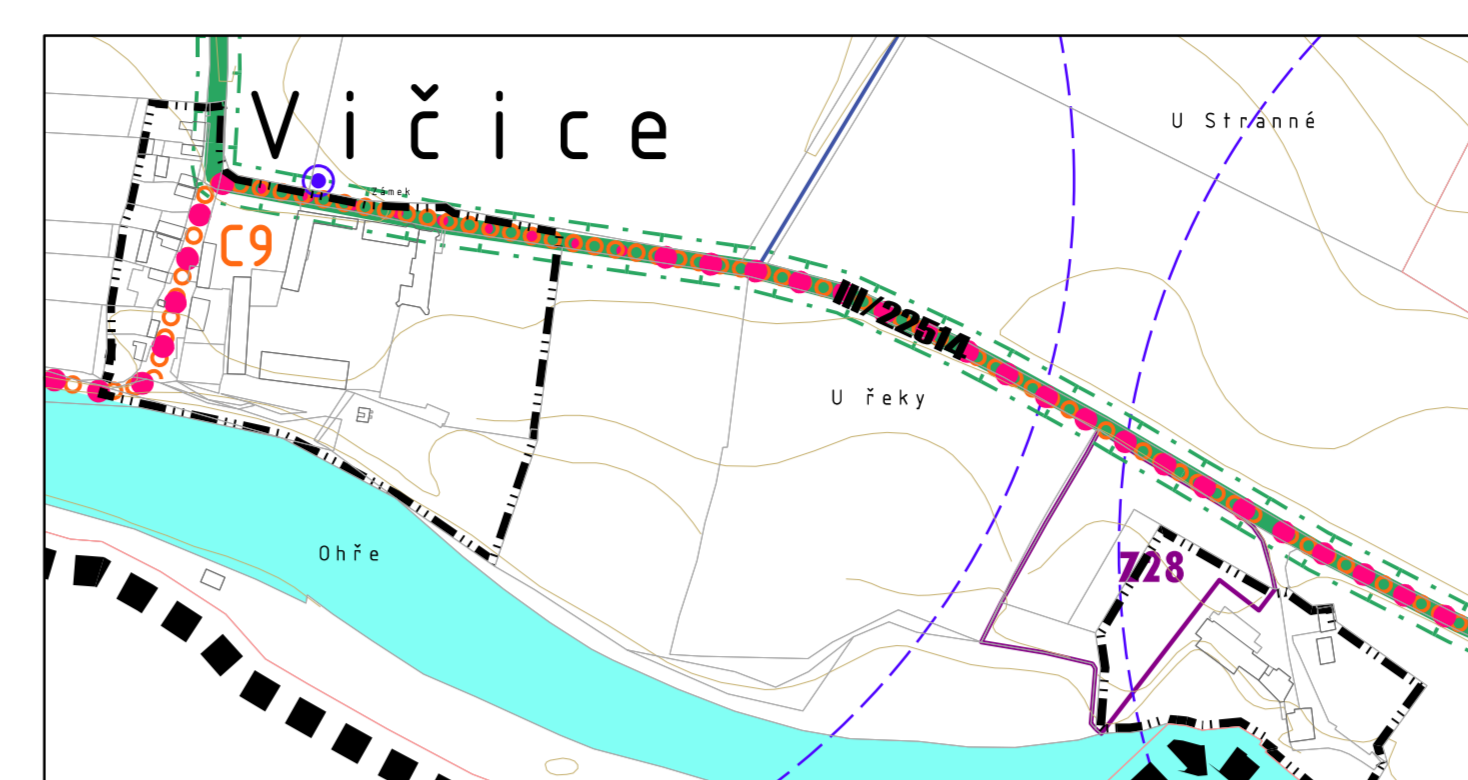
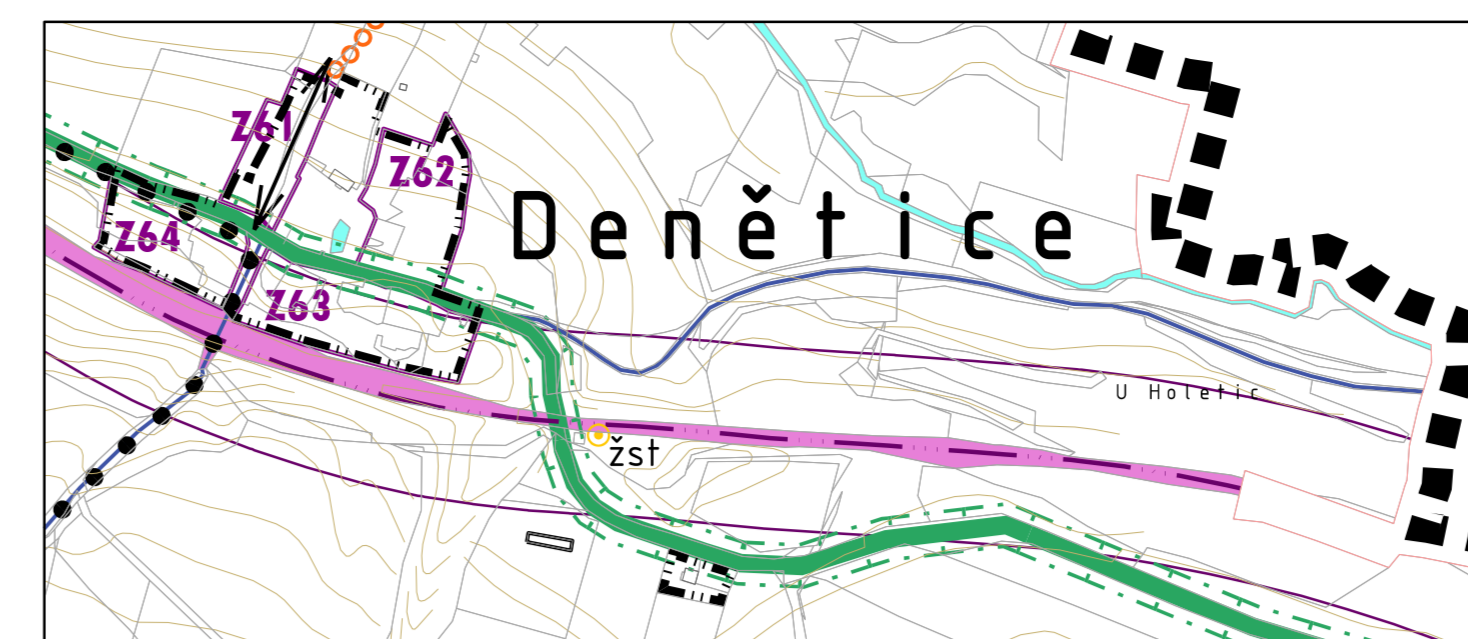
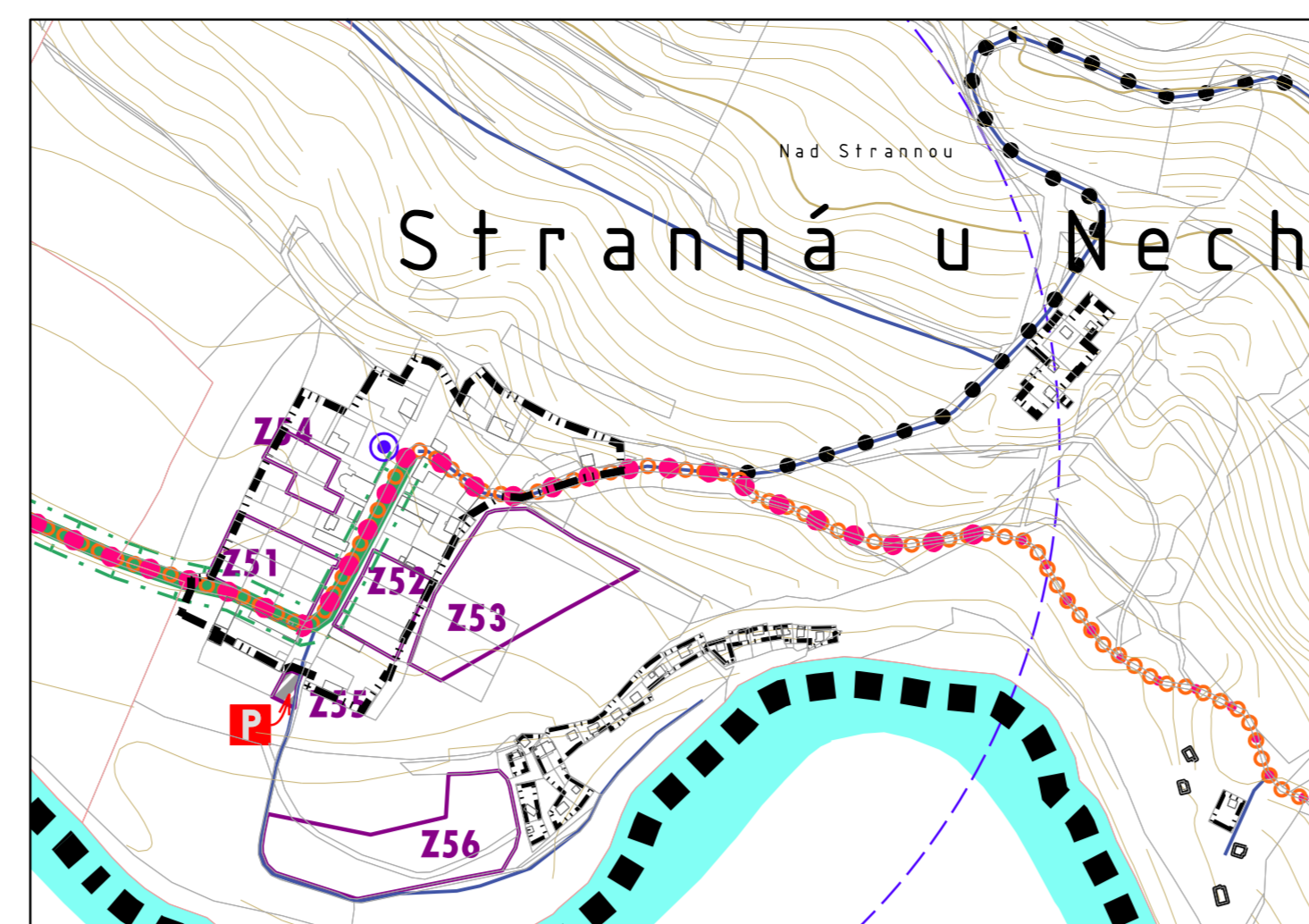
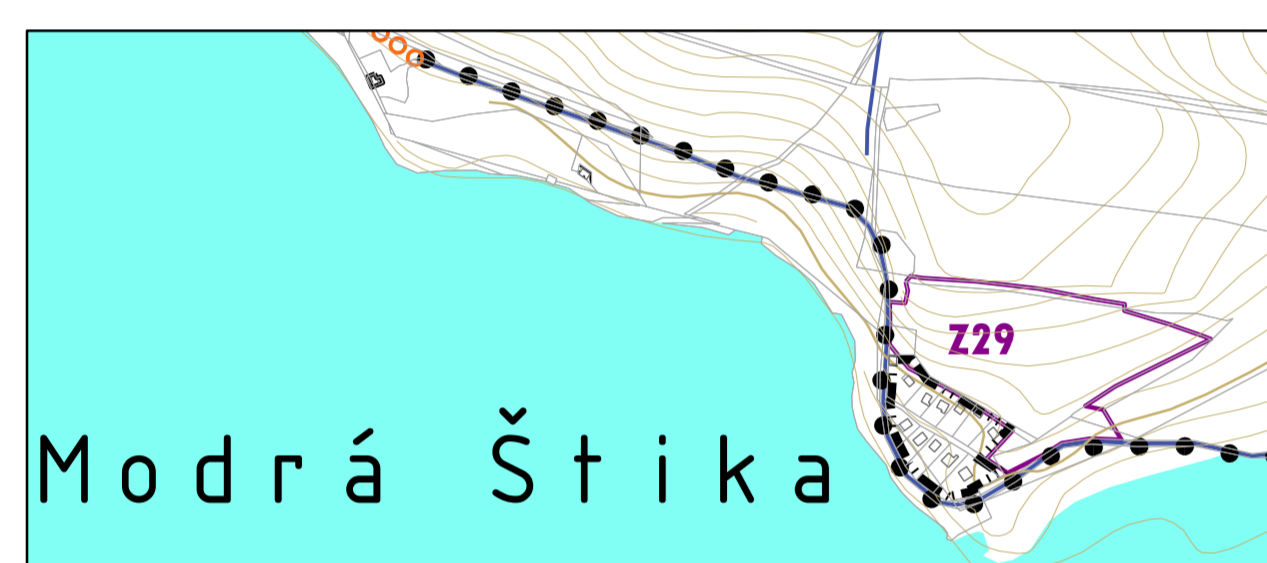
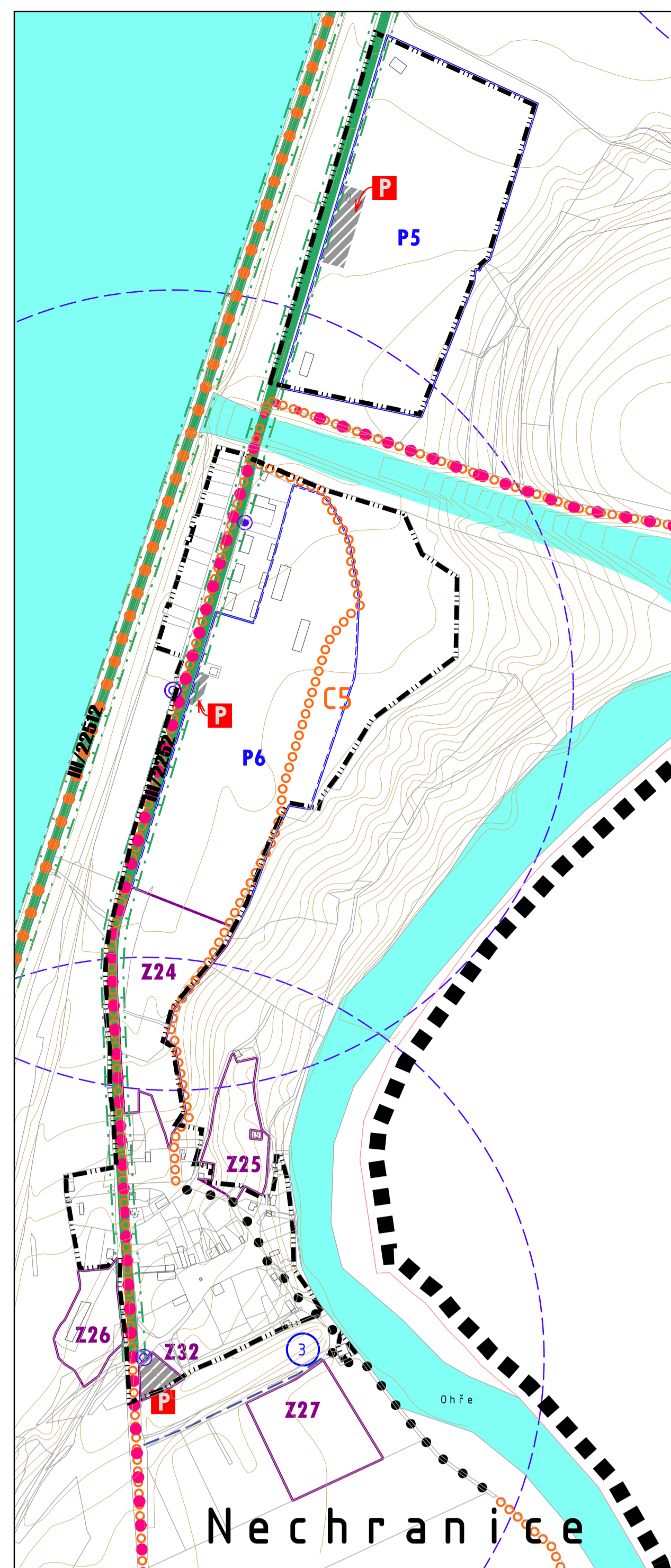


VÝŘEZY LOKALIT
M 1 : 5 000



VÝŘEZY LOKALIT
M 1 : 5 000

SEZNAM ROZVOJOVÝCH PLOCH

ZASTAVITELNÉ PLOCHY

k.ú. Březno u Chomutova

- Z1 BŘEZNO - LESNÍ
- Z2 BŘEZNO - POD LESEM 1
- Z3 BŘEZNO - POD LESEM 2
- Z4 BŘEZNO - ŽŮKOVA
- Z5 BŘEZNO - BRÁNSKÁ
- Z6 BŘEZNO - BRÁNSKÁ, ZAHRADY
- Z7 BŘEZNO - HUSOVA
- Z8 BŘEZNO - U ŽRČADLA
- Z9 BŘEZNO - NERUDOVA
- Z10 BŘEZNO - CHOMUTOVSKÁ
- Z11 BŘEZNO - POD ZAHRADAMI
- Z12 BŘEZNO - VÝCHOD
- Z13 BŘEZNO - ŠTEFÁNKOVA
- Z14 BŘEZNO - U ŽERPAČÍ STANICE
- Z15 BŘEZNO - U NÁDRAŽÍ
- Z16 BŘEZNO - GEN. SVOBODY
- Z17 BŘEZNO - U RYBNÍČKU
- Z18 BŘEZNO - HRŠTĚ ZA SKALOU
- Z19 BŘEZNO - ZA FOTBALOVÝM HRŠTĚM
- Z20 BŘEZNO - U FOTBALOVÉHO HRŠTĚ
- Z21 BŘEZNO - REGULAČNÍ STANICE
- Z22 STŘEZOV - STŘED
- Z23 KOPEČEK
- Z24 NECHRANICE - U HL. CESTY
- Z25 NECHRANICE - REKREACE ZA NÁM
- Z26 NECHRANICE -
- Z27 NECHRANICE - ZA ŽELEZNIČNÍM NÁSPĚM
- Z28 VĚČE - LÍHEŇ
- Z29 MODRÁ ŠTIKA
- Z30 PARKOVISTÉ BYBAŘI - ĀCHOVICKÁ ZÁTOKA
- Z31 OSADA OÁZA
- Z32 PARKOVISTÉ NECHRANICE
- Z33 PARKOVISTÉ NAŠTANOVÁ
- Z34 PARKOVISTÉ U HRBITOVA
- Z35 STŘEZOV -
- Z36 BŘEZNO - ZÁPAD U ČOV
- Z37 STŘEZOV SEVER - BYV. ZEM. ARÉAL

k.ú. Holetice

- Z41 HOLETICE - ZA VODOU 1
- Z42 HOLETICE - ZA VODOU 2
- Z43 HOLETICE - STARÁ OBEC
- Z44 HOLETICE - BYV. ZEM. ARÉAL
- Z45 HOLETICE -

k.ú. Stranná u Nechranice

- Z51 STRANNÁ - V ZATÁČCE
- Z52 STRANNÁ
- Z53 STRANNÁ - REKREACE VÝCHOD
- Z54 STRANNÁ - ZA KOSTELEM
- Z55 STRANNÁ - PARKOVISTÉ
- Z56 STRANNÁ - REKREACE U OHŘE

k.ú. Denětice

- Z61 DENĚTICE - SEVER 1
- Z62 DENĚTICE - SEVER 2
- Z63 DENĚTICE - JIH
- Z64 DENĚTICE - JIH

PLOCHY PŘESTAVĚV

- P1 BŘEZNO - ŠTEFÁNKOVA
- P2 BŘEZNO - POD ZAHRADAMI
- P3 BŘEZNO - U REGULAČNÍ STANICE
- P4 STŘEZOV - ZEMĚDĚLSKÝ ARÉAL
- P5 NECHRANICE - NAD PŘEPÁDEM
- P6 NECHRANICE - ZAŘÍZENÍ STAVĚNŠTĚ
- P7 BŘEZNO - NAD HRBITOVEM

REZERVY

- k.ú. Březno u Chomutova
- R1 BŘEZNO - VÝCHOD, REZERVA

LEGENDA

- STAVY (PŘEVÝŠNÍ / NEPŘEVÝŠNÍ)
- dopravní infrastruktura**
- doprava silniční
 - SILNICE II. TŘÍDY VĚ. OP 15m od osy komunikace
 - SILNICE III. TŘÍDY VĚ. OP 15m od osy komunikace
 - MÍSTNÍ A ÚČELOVÉ KOMUNIKACE, POJÍZDNÉ CESTY
 - OKRUIŽNÍ HRŠŤOVATKA
 - ČERPAČÍ STANICE POKROVNÝCH HMOT
 - ZASTÁVKA BUS
 - ROZŠÍŘENÍ KOMUNIKACE
 - VEREJNÁ PARKOVISTÉ
 - doprava dráží
 - ŽELEZNIČNÍ TRASA CELOSTÁTNÍ VĚ. OP
 - VĚLĚKA VĚ. OP
 - NÁDRAŽÍ, ZASTÁVKA (provozovaná, neprovozovaná)
 - cyklistická a pěší doprava
 - ZNÁMÉ CYKLISTICKÉ TRASY / CYKLOSTEZKY
 - ZNÁMÉ TURISTICKÉ TRASY
 - CYKLO / TURISTICKÉ TRASY
 - PĚŠÍ PROPOJENÍ
 - DOCHÁZKOVÉ VZDÁLENOSTI OD ZASTÁVKY BUS (500 m)
- plachy dopravní infrastruktury**
- DSD SILNĚNÍ - DOPROVODNÉ FUNKCE
 - DZ DRÁŽNÍ
- ostatní**
- PLOCHY VODNÍ A VODOHOSPODÁŘSKÉ

STAVY (PŘEVÝŠNÍ / NEPŘEVÝŠNÍ)

- významné body z hlediska podpory turistického ruchu**
- PRAMEN SV. VÁCLAVA
 - ROZHLADNA
 - BYV. ŽELEZNIČNÍ NÁSPĚ - MÍSTO ROZHLEDU
- mapový podklad a hranice**
- KATASTRÁLNÍ MAPA
 - VRSTVENICE
 - HRANICE KATASTRÁLNÍCH ÚZEMÍ
 - HRANICE ŘEŠENÉHO ÚZEMÍ
 - ZASTAVĚNÉ ÚZEMÍ - K 10/2010
 - ZASTAVITELNÉ PLOCHY
 - PŘESTAVBOVÉ PLOCHY

| Záznam o účinnosti územní plánovací dokumentace | |
|--|----------------------------------|
| Název dokumentace: | Územní plán Březno |
| Společný orgán, který územní plánovací dokumentaci vypracoval: | Zastupitelstvo obce Březno |
| Číslo jednací: | Nabytí účinnosti: |
| Opisovánná úřední osoba pořizovatel: | |
| Funkce: | Robert Magdalita města Chomutova |
| Jméno: | Martina |
| Příjmení: | Valešová |
| podpis a otisk úředního razítka | |

BŘEZNO
ÚZEMNÍ PLÁN

OBRAZOVÁ ČÁST: ÚZEMNÍ PLÁN MĚSTA U OPOROVKA
PŘÍLOHA ÚZEMNÍHO PLÁNU
ZPRACOVATEL: ÚZEMNÍ PLÁN MĚSTA
MĚSTSKÝ ÚŘAD BŘEZNO
VYPRACOVATEL: ÚZEMNÍ PLÁN MĚSTA
AUTOR: KAPLAN, J. MĚŘIVA

