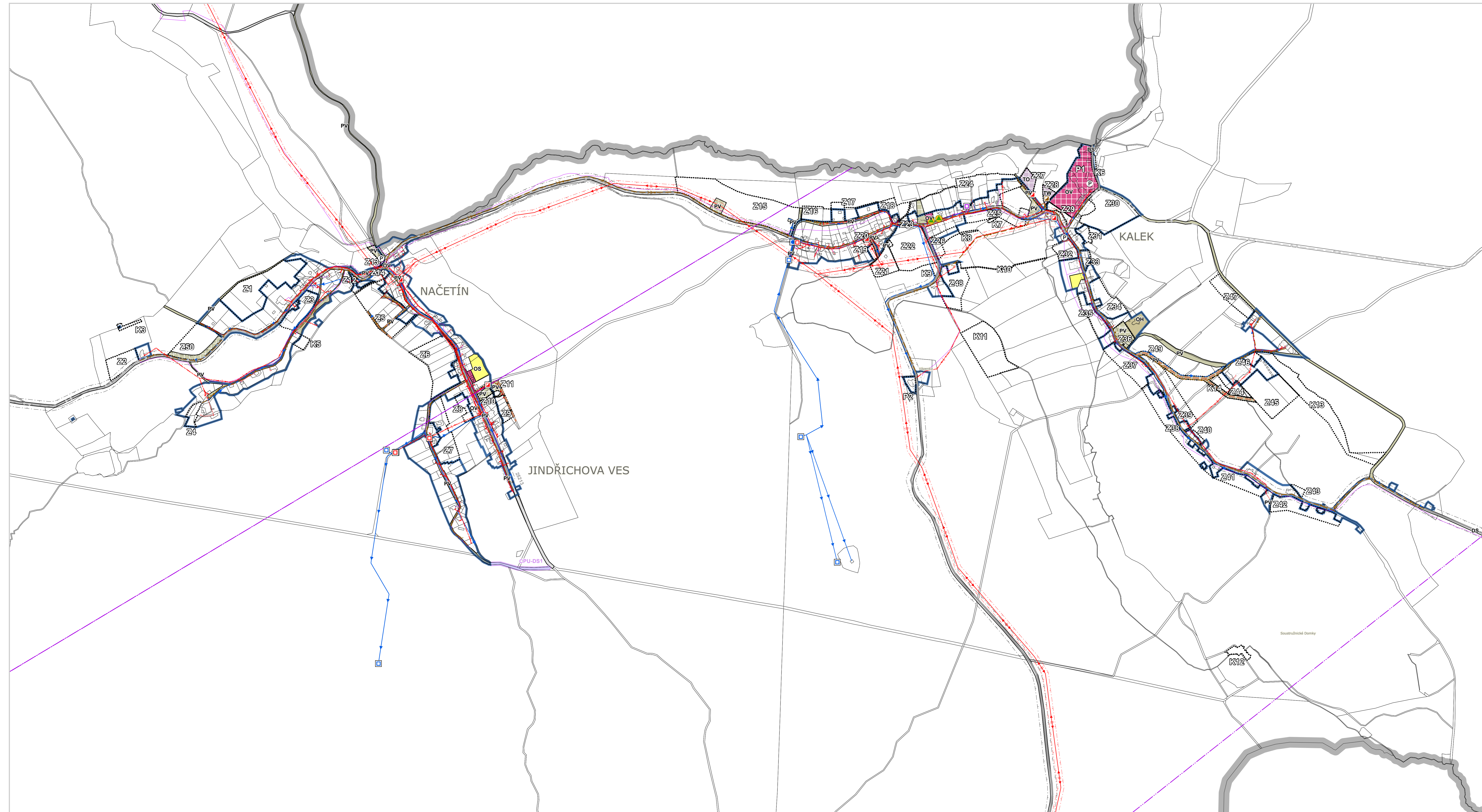


ÚZEMNÍ PLÁN KALEK

KALEK, NAČETÍN, JINDŘICHOVA VES



LEGENDA

hranice řešeného území

ZÁKLADNÍ ČLENĚNÍ ÚZEMÍ

- zastavěné území obce
- zastavitelné plochy
- plochy přestavby
- plochy změn v krajině

PLOCHY S ROZDÍLNÝM ZPŮSOBEM VYUŽITÍ

hranice ploch s rozdílným způsobem využití

PLOCHY OBČANSKÉHO VYBAVENÍ

- občanské vybavení veřejné
- občanské vybavení - sport
- občanské vybavení - hřbitovy

PLOCHY VEŘEJNÝCH PROSTRANSTVÍ

- vybraná veřejná prostranství

PLOCHY DOPRAVNÍ INFRASTRUKTURY

- doprava silniční

PLOCHY TECHNICKÉ INFRASTRUKTURY

- vodní hospodářství
- nakládání s odpady

KORIDORY PRO VEŘEJNOU INFRASTRUKTURU

KORIDOR PLOŠNÉ VYMEZENÝ

- koridor místní komunikace Jindřichova Ves

KONCEPCE DOPRAVNÍ INFRASTRUKTURY - návrh

SILNIČNÍ DOPRAVA

- místní a účelová komunikace

PĚŠÍ A CYKLISTICKÁ DOPRAVA

- cyklotrasy

DOPRAVA V KLIDU

- parkoviště/parkovací garáže - návrh

KONCEPCE TECHNICKÉ INFRASTRUKTURY - návrh

ZÁSOBOVÁNÍ VODOU

- vodovodní řád

ODKANALIZOVÁNÍ

- kanalizační stoka
- ČOV - čistírna odpadních vod

ZÁSOBOVÁNÍ ELEKTRICKOU ENERGIÍ

- vedení elektrické sítě VN
- vedení elektrické sítě NN
- distribuční trafostanice

INFORMATIVNÍ LIMITY VYUŽITÍ ÚZEMÍ

OSTATNÍ LIMITUJÍCÍ JEVI

ZÁSOBOVÁNÍ VODOU

- vodovodní řád
- úprava vody
- ostatní zařízení k zásobování vodou

ZÁSOBOVÁNÍ ELEKTRICKOU ENERGIÍ

- vedení elektrické sítě VN
- vedení elektrické sítě NN
- vedení elektrické sítě - svod (nadzemní vedení)
- vedení elektrické sítě - nerozlíšeno
- distribuční trafostanice
- ostatní zařízení zpracování a distribuce el. energie (nerozlišeno)
- ochranné pásmo vedení elektrické sítě, stanice

SPOJE

- rádioreléová trasa
- komunikační vedení
- blíže neurčená komunikační zařízení

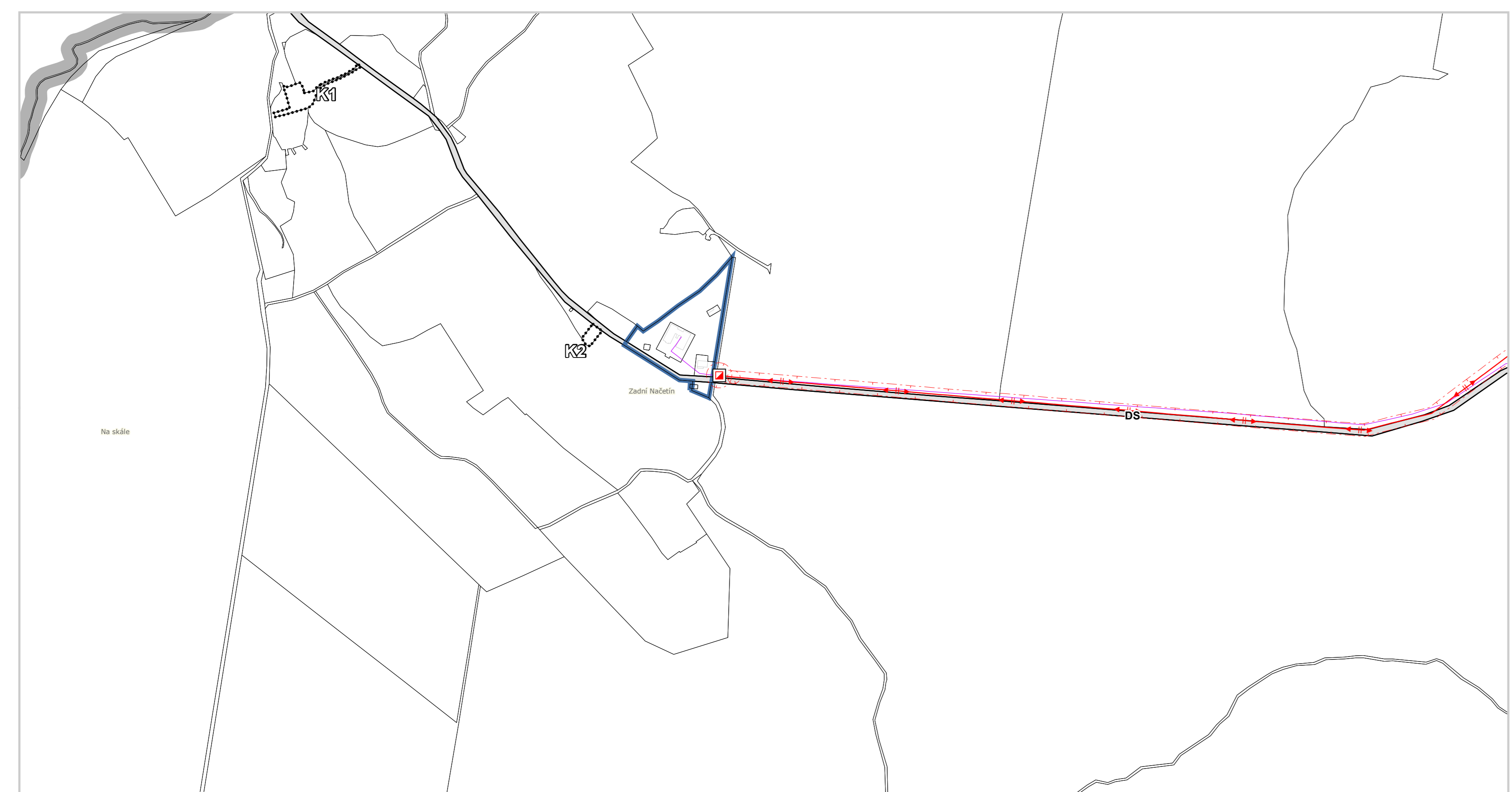
DOPRAVNÍ INFRASTRUKTURA

- silnice III. třídy
- cyklostezky (a pro jízdu na kol. bruslích)
- cyklotrasy
- lyžařské běžecké trasy
- turistické trasy
- OP silnice III. třídy
- parkoviště/parkovací garáže
- zastávky veřejné hromadné dopravy

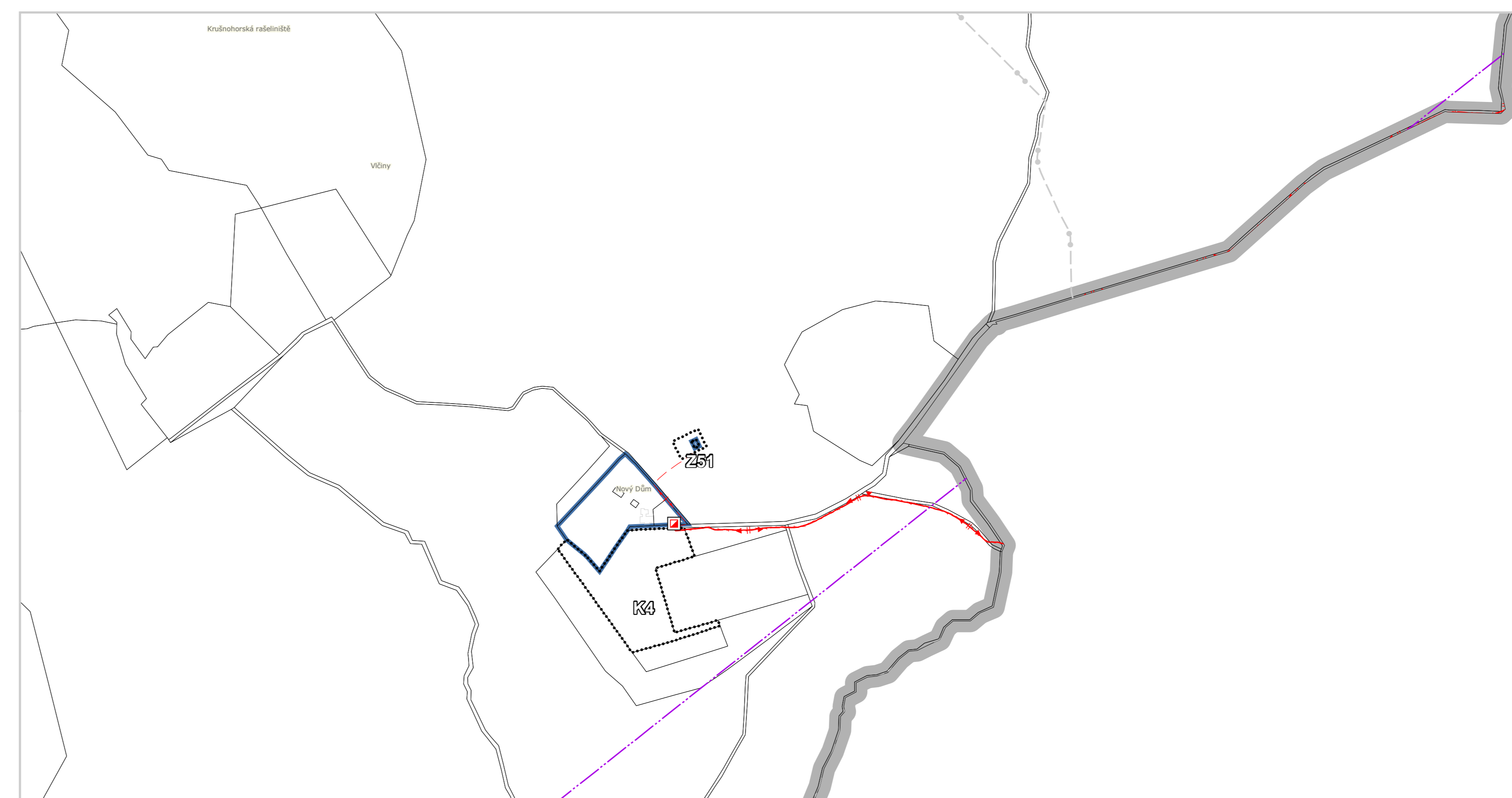
OSTATNÍ

- stavby důležité pro bezpečnost státu a vymezená území pro zajištění bezpečnosti státu
- ochranné pásmo vojenského leteckého pozemního zařízení - radiolokátor Hrušovany

KIENHAID



NOVÝ DŮM



C			
S			
A			
označení	objekt	datum	zodpovědnost
ved. proj.	projektant	kyseř	SM-Projekt spol s.r.o.
	Ing. Arch. Jaroslav Páchník		Blatenská 2306 430 03 Chotěboř
investor	Obec Kalek, Kalek 26, 431 32 Kalek		IČ: 2549741
		datum	06/2021
		č. zák.	02-14
		formát	24 x A4
		stupeň	společné jednání
název	Koncepce veřejné infrastruktury - detail	mříčka:	1 : 5 000
výtvar:		č. výkresu:	NG