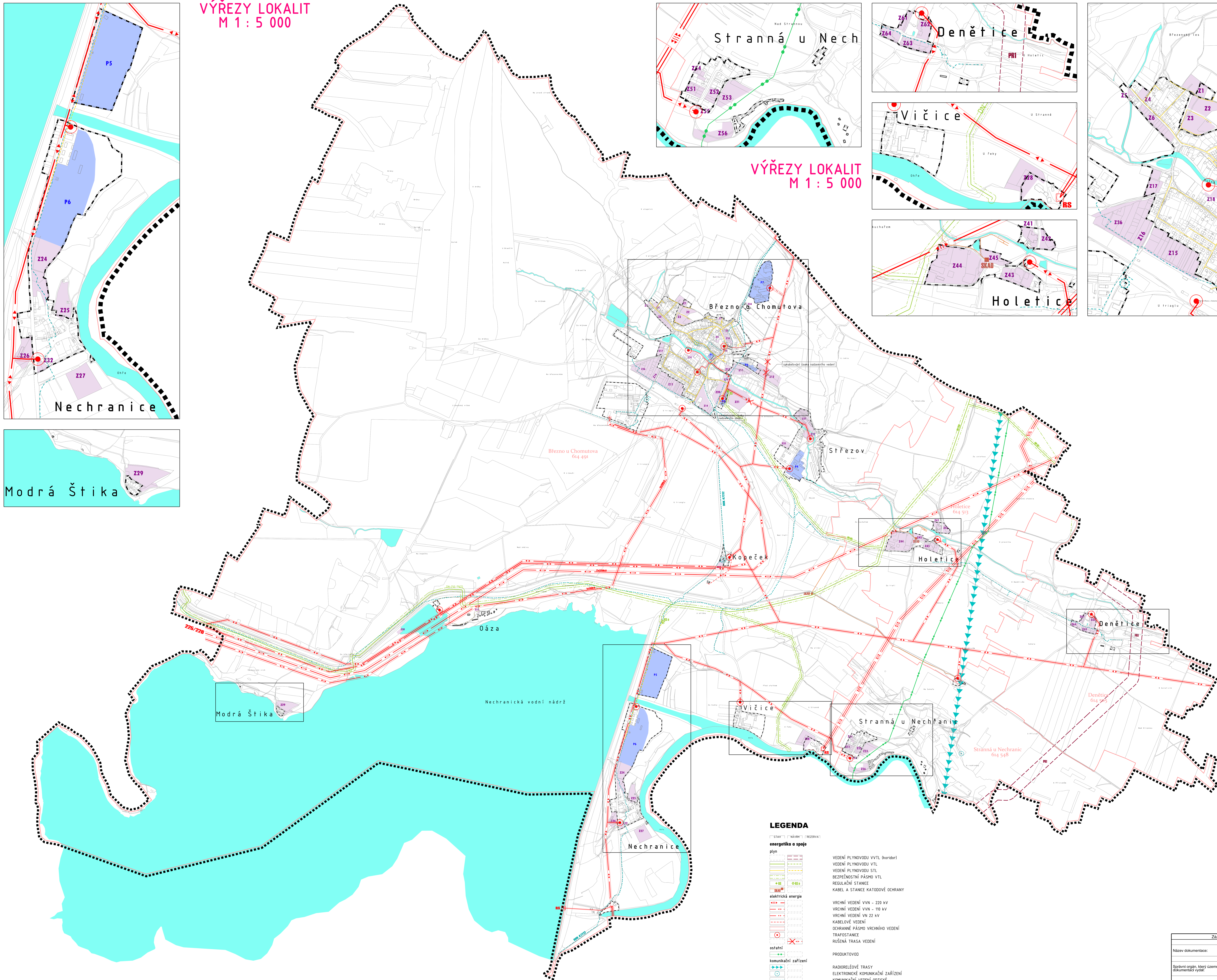
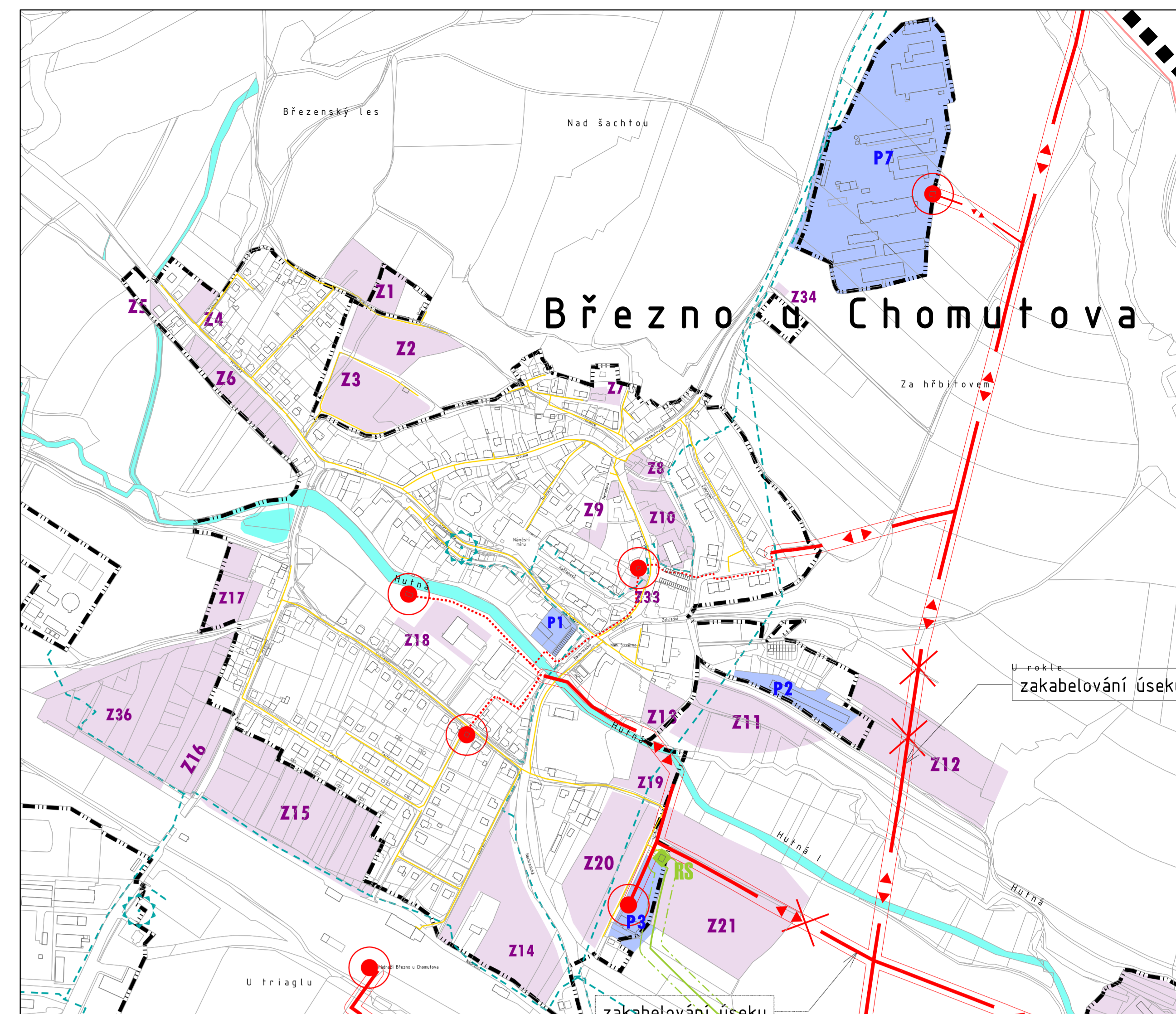
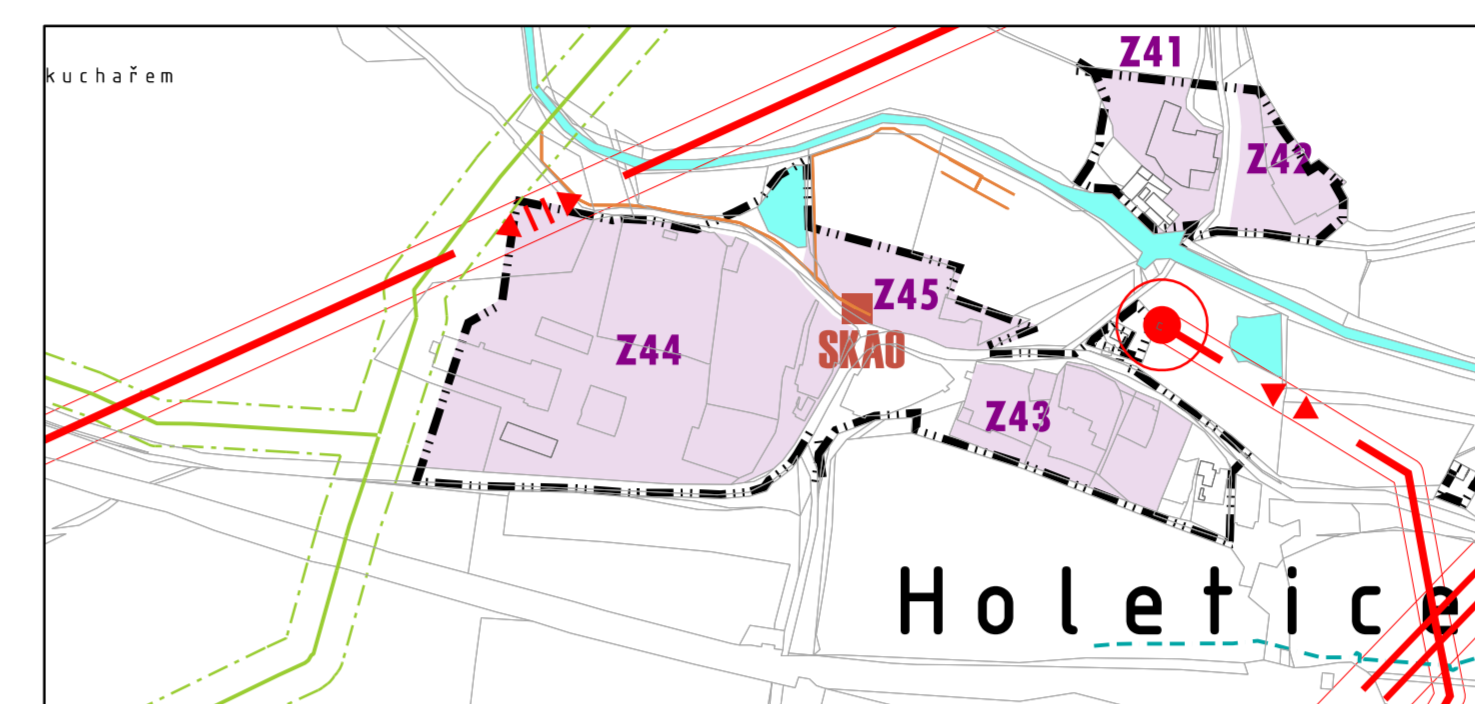
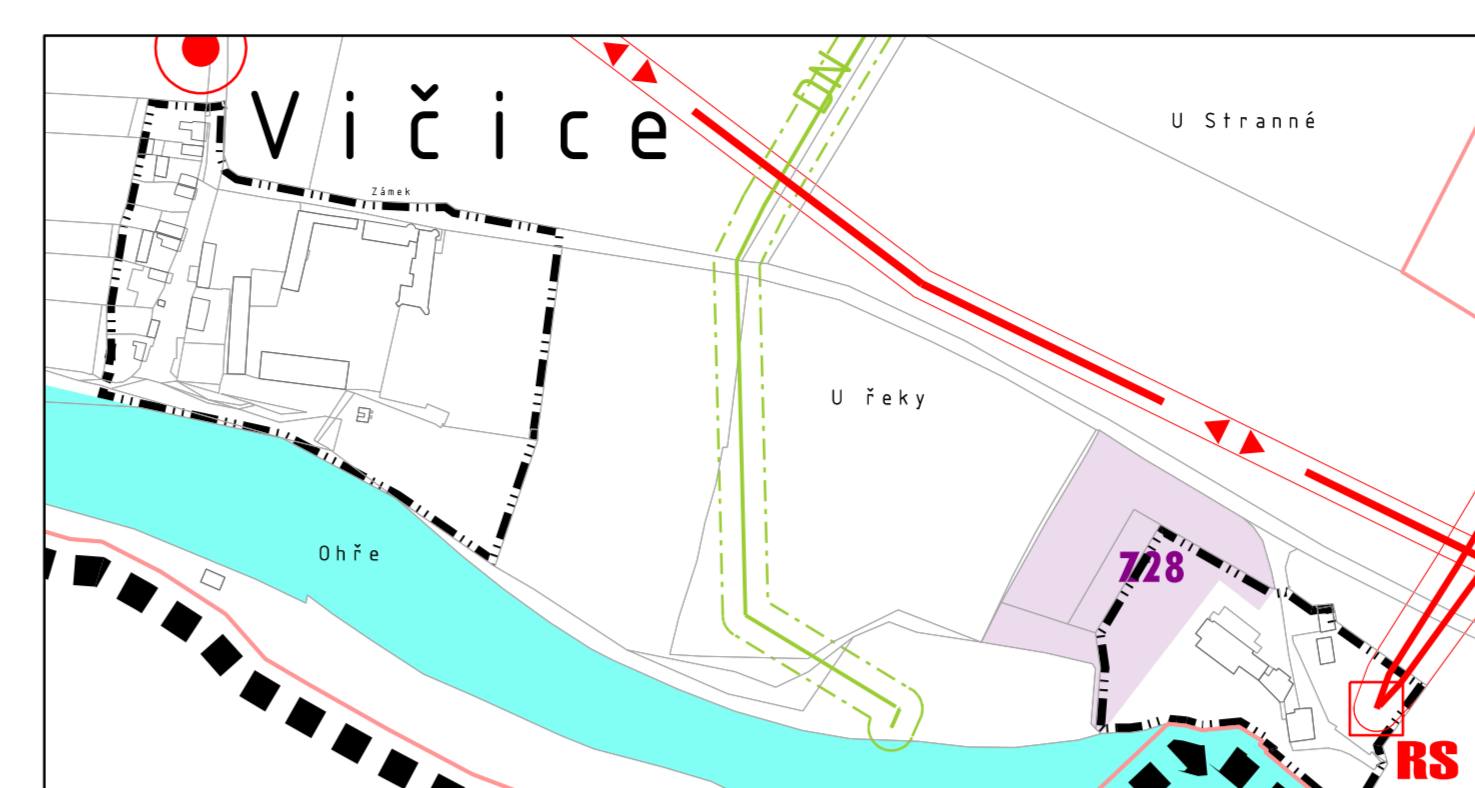
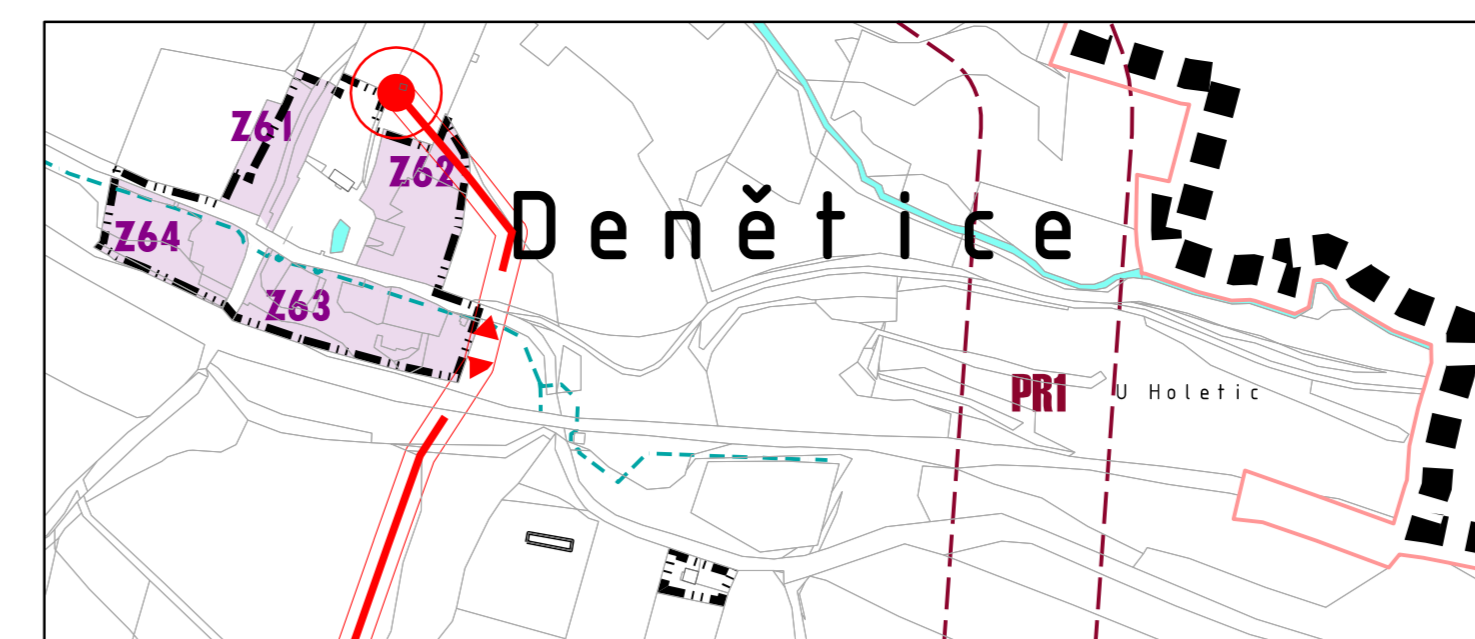
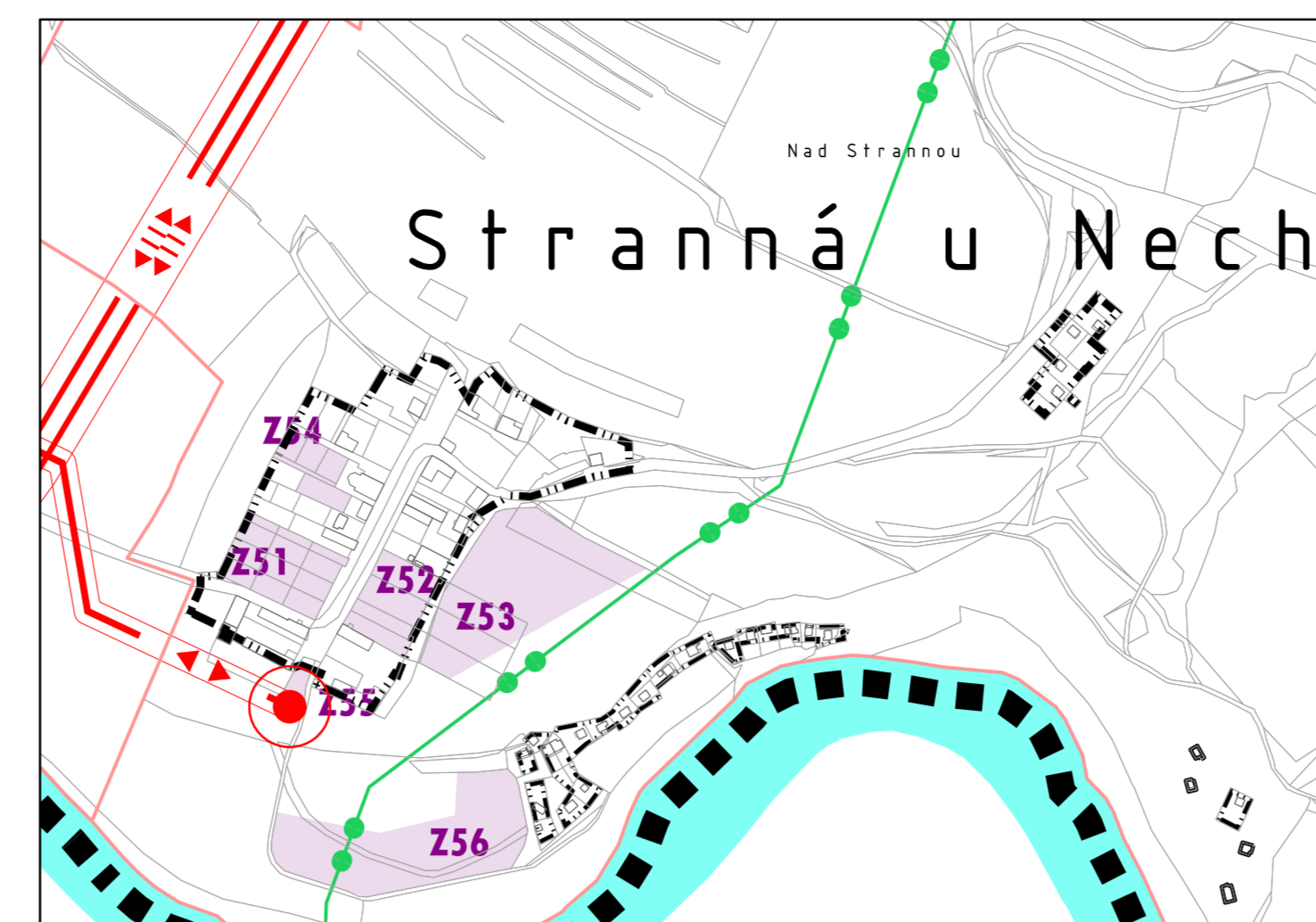
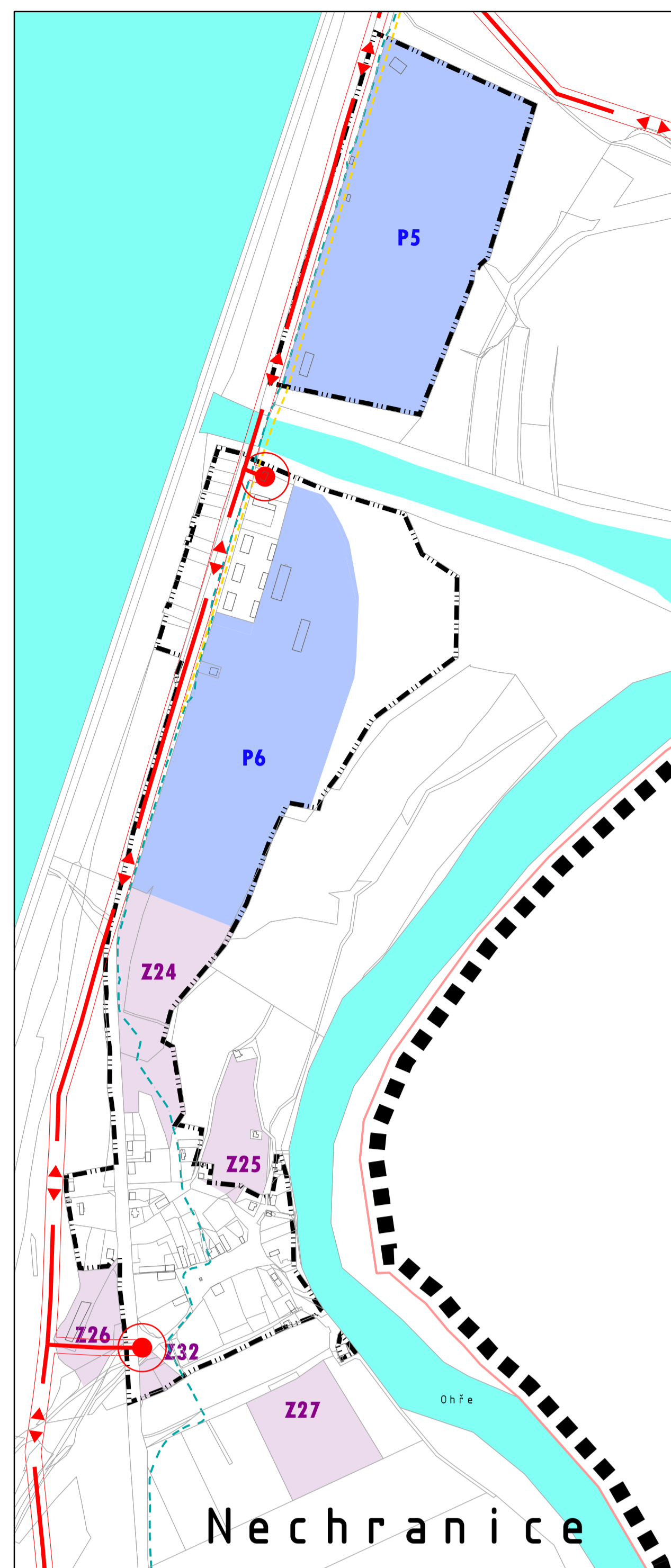


VÝŘEZY LOKALIT
M 1 : 5 000



SEZNAM ROZVOJOVÝCH PLOCH

ZASTAVITELNÉ PLOCHY

k.ú. Březno u Chomutova

- Z1 BŘEZNO - LESNÍ
- Z2 BŘEZNO - POD LESEM 1
- Z3 BŘEZNO - POD LESEM 2
- Z4 BŘEZNO - ŽIŽKOVA
- Z5 BŘEZNO - BRÁNSKÁ
- Z6 BŘEZNO - BRÁNSKÁ, ZAHRADY
- Z7 BŘEZNO - MUSOVA
- Z8 BŘEZNO - U ZRÁDKA
- Z9 BŘEZNO - NERUDOVA
- Z10 BŘEZNO - CHOMUTOVSKÁ
- Z11 BŘEZNO - POD ZAHRADAMI
- Z12 BŘEZNO - VÝCHOD
- Z13 BŘEZNO - ŠTEFÁNKOVA
- Z14 BŘEZNO - U ŠERPAČÍ STANICE
- Z15 BŘEZNO - U NÁDRŽÍ
- Z16 BŘEZNO - GEN SVOBODY
- Z17 BŘEZNO - U RYBNÍČKU
- Z18 BŘEZNO - HRŠTĚ ZA ŠKOLOU
- Z19 BŘEZNO - ZA FOTBALOVÝM HRŠTĚM
- Z20 BŘEZNO - U FOTBALOVÉHO HRŠTĚ
- Z21 BŘEZNO - REGULÁČNÍ STANICE
- Z22 STŘEZOV - STŘED
- Z23 KOPČEK
- Z24 NECHRANICE - U HL. CESTY
- Z25 NECHRANICE - REKREACE ZA NÁM
- Z26 NECHRANICE -
- Z27 NECHRANICE - ZA ŽELEZNIČNÝM NÁŠPEM
- Z28 VÍČE - LHEN
- Z29 MODRÁ ŠTIKA
- Z30 PARKOVISTĚ RYBÁŘI - ČACHOVICKÁ ZÁTKA
- Z31 OSADA OÁZA
- Z32 PARKOVISTĚ NECHRANICE
- Z33 PARKOVISTĚ KAŠTANOVÁ
- Z34 PARKOVISTĚ U HRBITOVA
- Z35 STŘEZOV
- Z36 BŘEZNO - ZÁPAD U ČOV
- Z37 STŘEZOV SEVER - BÝV. ZEM. AREÁL

k.ú. Holetice

- Z41 HOLETICE - ZA VODOU 1
- Z42 HOLETICE - ZA VODOU 2
- Z43 HOLETICE - STARÁ OBEČ
- Z44 HOLETICE - BÝV. ZEM. AREÁL
- Z45 HOLETICE -

k.ú. Stranná u Nechranic

- Z51 STRANNÁ - V ZATÁČCE
- Z52 STRANNÁ
- Z53 STRANNÁ - REKREACE VÝCHOD
- Z54 STRANNÁ - ZA KOSTELEM
- Z55 STRANNÁ - PARKOVISTĚ
- Z56 STRANNÁ - REKREACE U OHŘE

k.ú. Denětice

- Z61 DENĚTICE - SEVER 1
- Z62 DENĚTICE - SEVER 2
- Z63 DENĚTICE - JIH
- Z64 DENĚTICE - JIH

PLOCHY PŘESTAVEB

- P1 BŘEZNO - ŠTEFÁNKOVA
- P2 BŘEZNO - POD ZAHRADAMI
- P3 BŘEZNO - U REGULÁČNÍ STANICE
- P4 STŘEZOV - ŽEMĚLŤSKÝ AREÁL
- P5 NECHRANICE - NAD PŘEPADEM
- P6 NECHRANICE - ZAŘÍZENÍ STAVENIŠTĚ
- P7 BŘEZNO - NAD HRBITOVEM

REZERVY

- k.ú. Březno u Chomutova
- R1 BŘEZNO - VÝCHOD, REZERVA

LEGENDA

- STAV | NÁVRH | REZERVA
- energetika a spoje
 - plyn
 - VEDENÍ PLYNOVODU VVT (kanalár)
 - VEDENÍ PLYNOVODU VTL
 - VEDENÍ PLYNOVODU STL
 - BEZPEČNOSTNÍ PÁSMO VTL
 - REGULAČNÍ STANICE
 - KABEL A STANICE KATODOVÉ ODHRANY
 - elektrická energie
 - VROČNÉ VEDENÍ VVN - 220 kV
 - VROČNÉ VEDENÍ VVN - 110 kV
 - VROČNÉ VEDENÍ VVN 22 kV
 - KABELOVÉ VEDENÍ
 - ODHRANÉ PÁSMO VROČNÉHO VEDENÍ
 - TRAFOSTANICE
 - RUŠENÁ TRASA VEDENÍ
 - ostatní
 - PRODUKTOVOD
- komunikační zařízení
 - RADIOTELEFÓNÉ TRASY
 - ELEKTRONICKÉ KOMUNIKAČNÍ ZAŘÍZENÍ
 - KOMUNIKAČNÍ VEDENÍ OPTICKÉ
- mappový podklad a hranice
 - KATASTRÁLNÍ MAPA
 - HRANICE KATASTRÁLNÍCH ÚZEMÍ
 - HRANICE ŘEŠENÉHO ÚZEMÍ
 - ZASTAVĚNÉ ÚZEMÍ - k. 10/2010
 - ZASTAVITELNÉ PLOCHY
 - PŘESTAVBOVÉ PLOCHY

Záznam o územní (společné) plánovací dokumentaci	
Název dokumentace:	Územní plán Březno
Společný orgán, který územní plánovací dokumentaci vypracoval:	Zastupitelstvo obce Březno
Číslo jednací:	Nábytná územnost
Oprávněná úřední osoba pořizovatele:	Referent Magistrátu města Chomutova Odbor rozvoje, investic a majetku města
Funkce:	
Jméno:	Martha
Prýmek:	Valešová
podpis a otisk úředního razítka	

BŘEZNO
ÚZEMNÍ PLÁN

OBECNOSTI: OBCE: ÚZEMNÍ PLÁN: OBECNOSTI
MĚSTSKÁ ČÁST: OBECNÍ ÚZEMÍ
ZPRACOVATEL: OBECNÍ ÚZEMÍ
MĚSTSKÁ ČÁST: OBECNÍ ÚZEMÍ
AUTOR: KAPLAN, J. MĚŘIVA

KONCEPCE TI energie a plyn

1 : 5 000

6