

VÝŘEZY LOKALIT
M 1 : 5 000

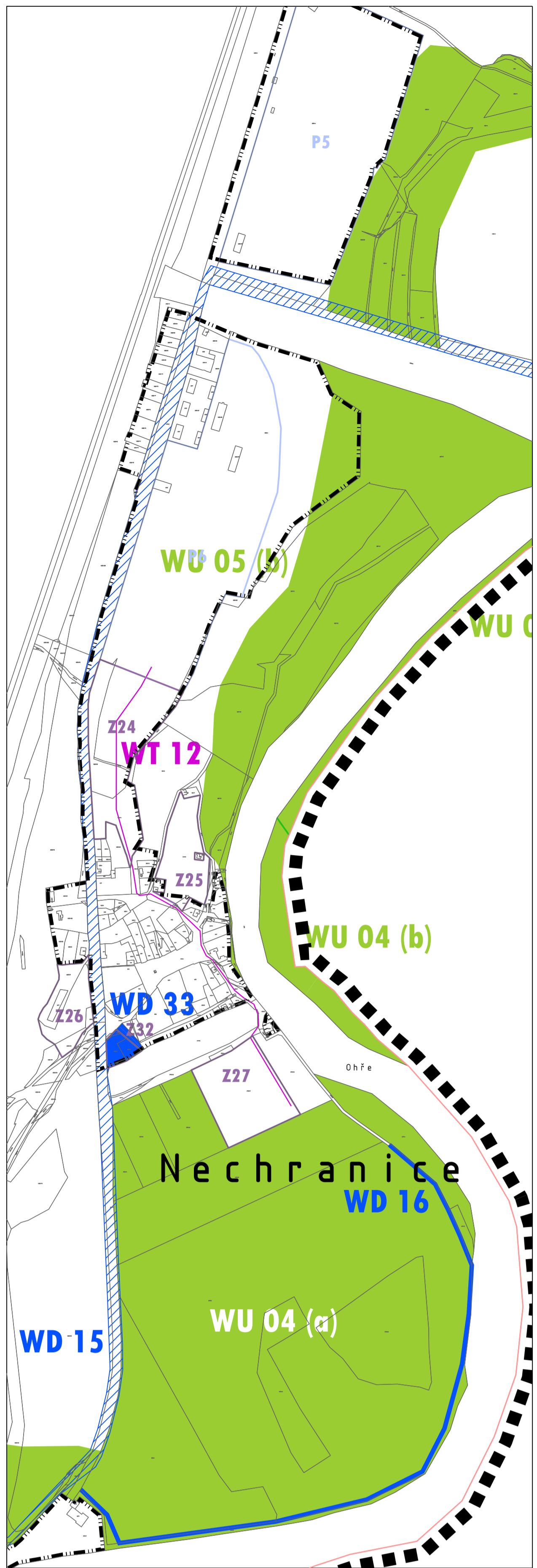


Table with 4 columns: Věřejná prospěšná stavba pro dopravu, Věřejná prospěšná stavba pro veřejné technické vybavení, Věřejná prospěšná stavba pro veřejné prosklápení opatření, and Věřejná prospěšná stavba pro veřejné uplatnění předkupního práva. Rows list various infrastructure and utility projects.

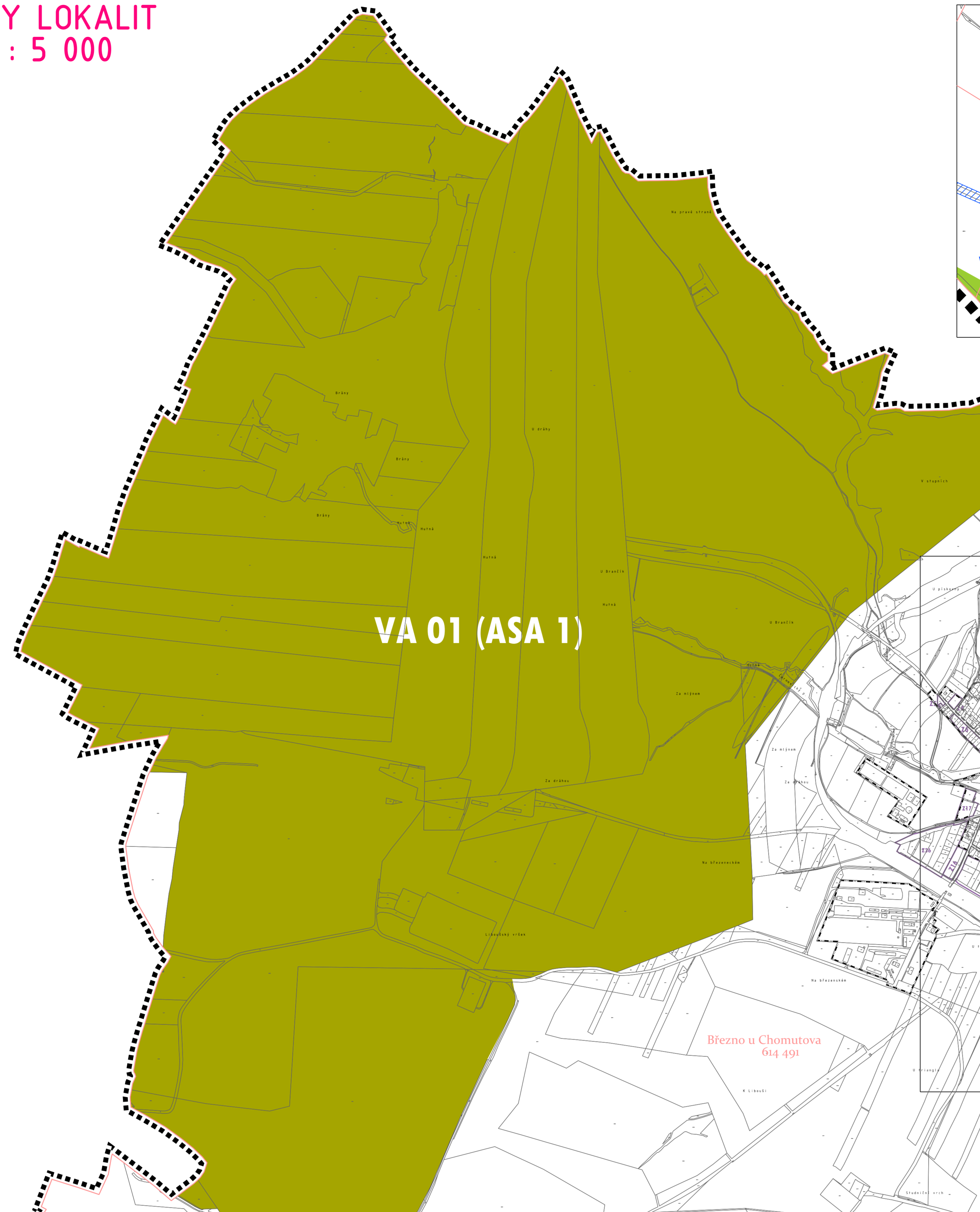
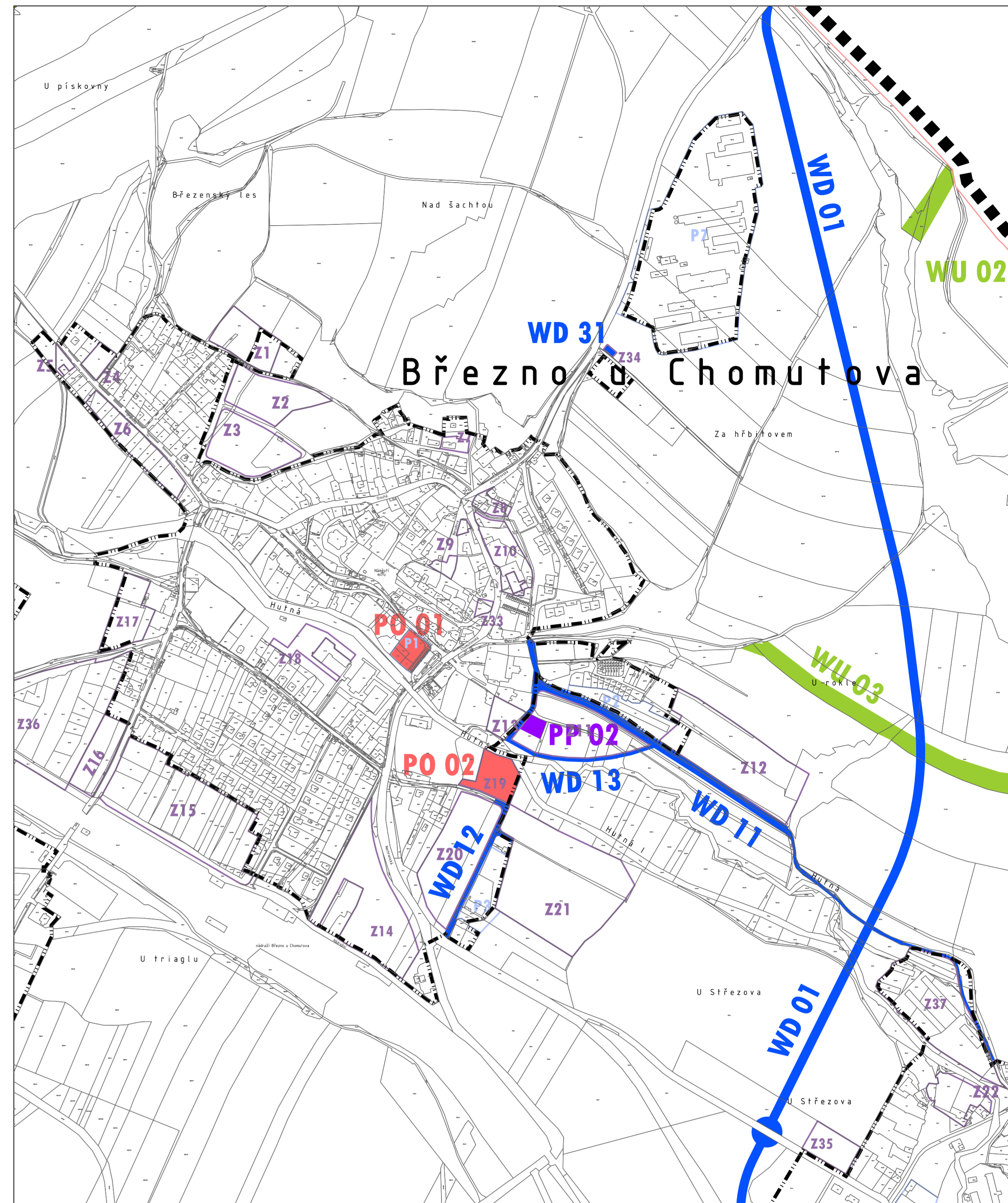
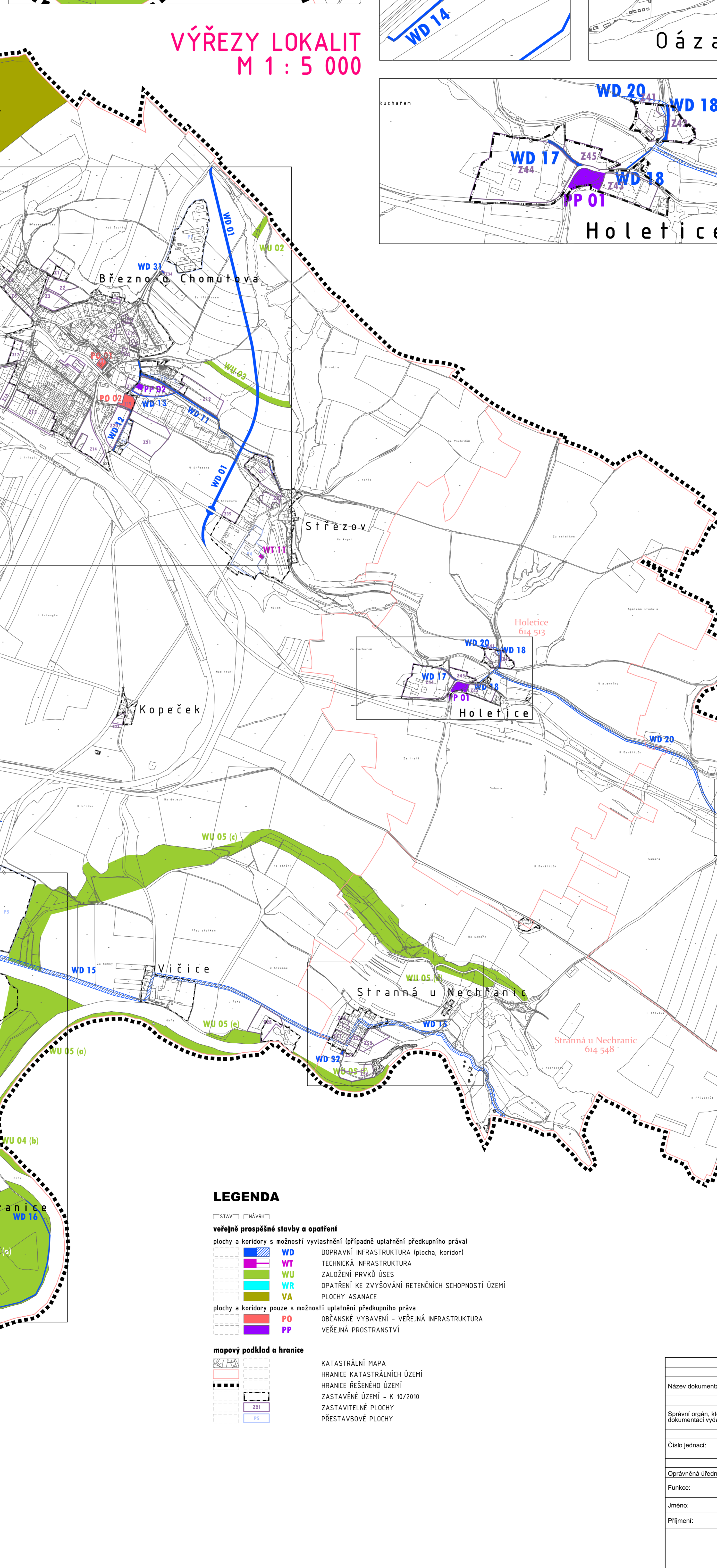
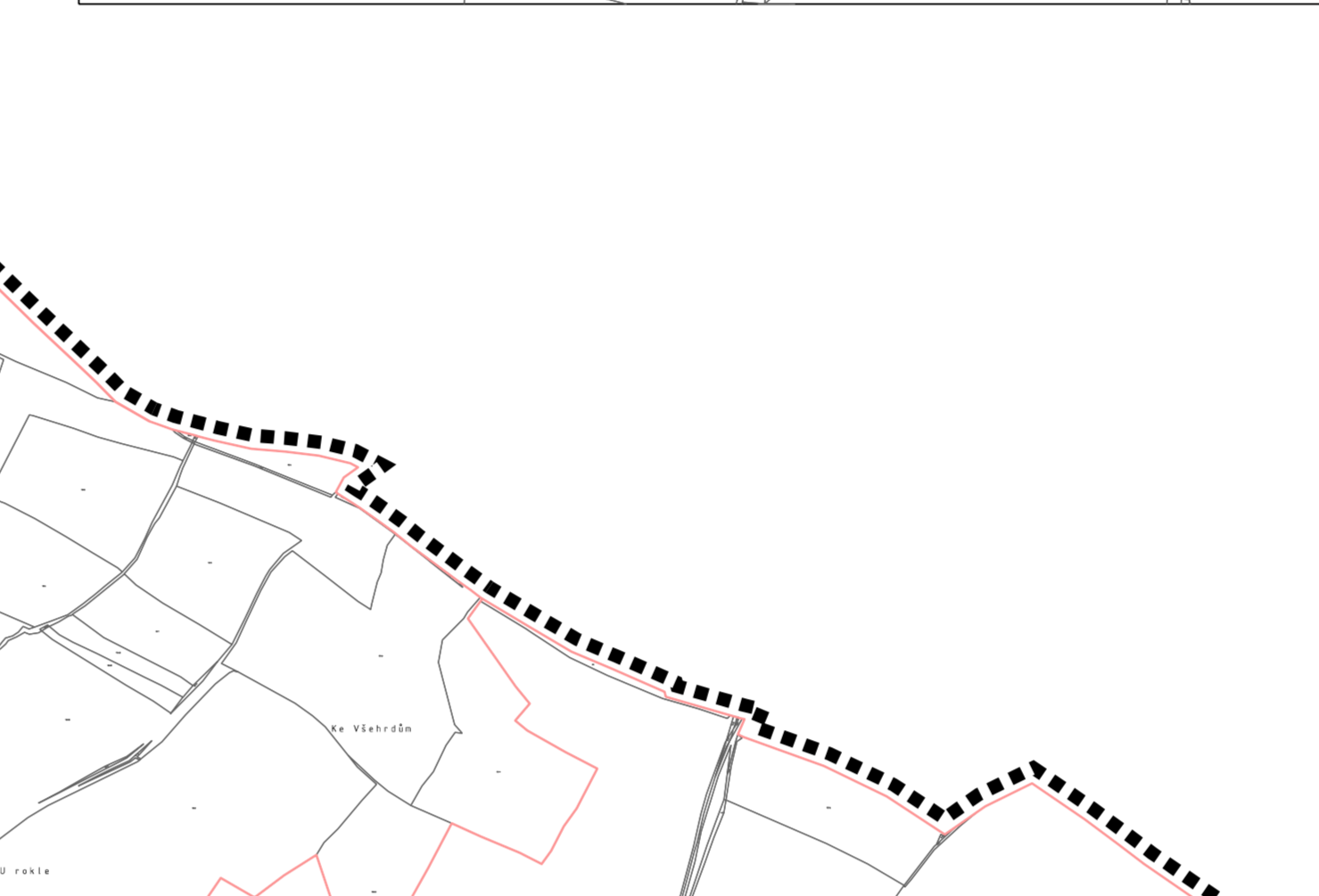
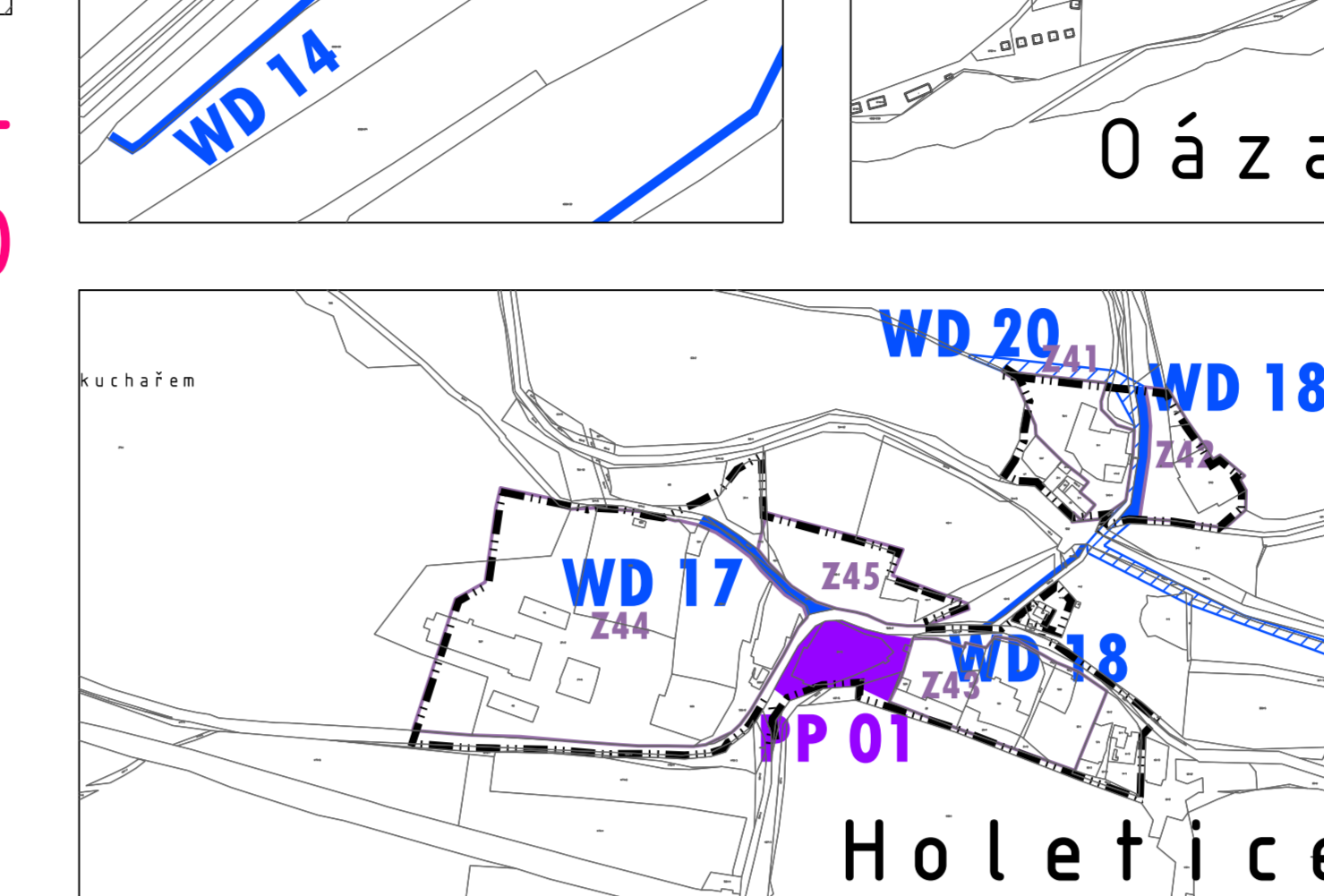
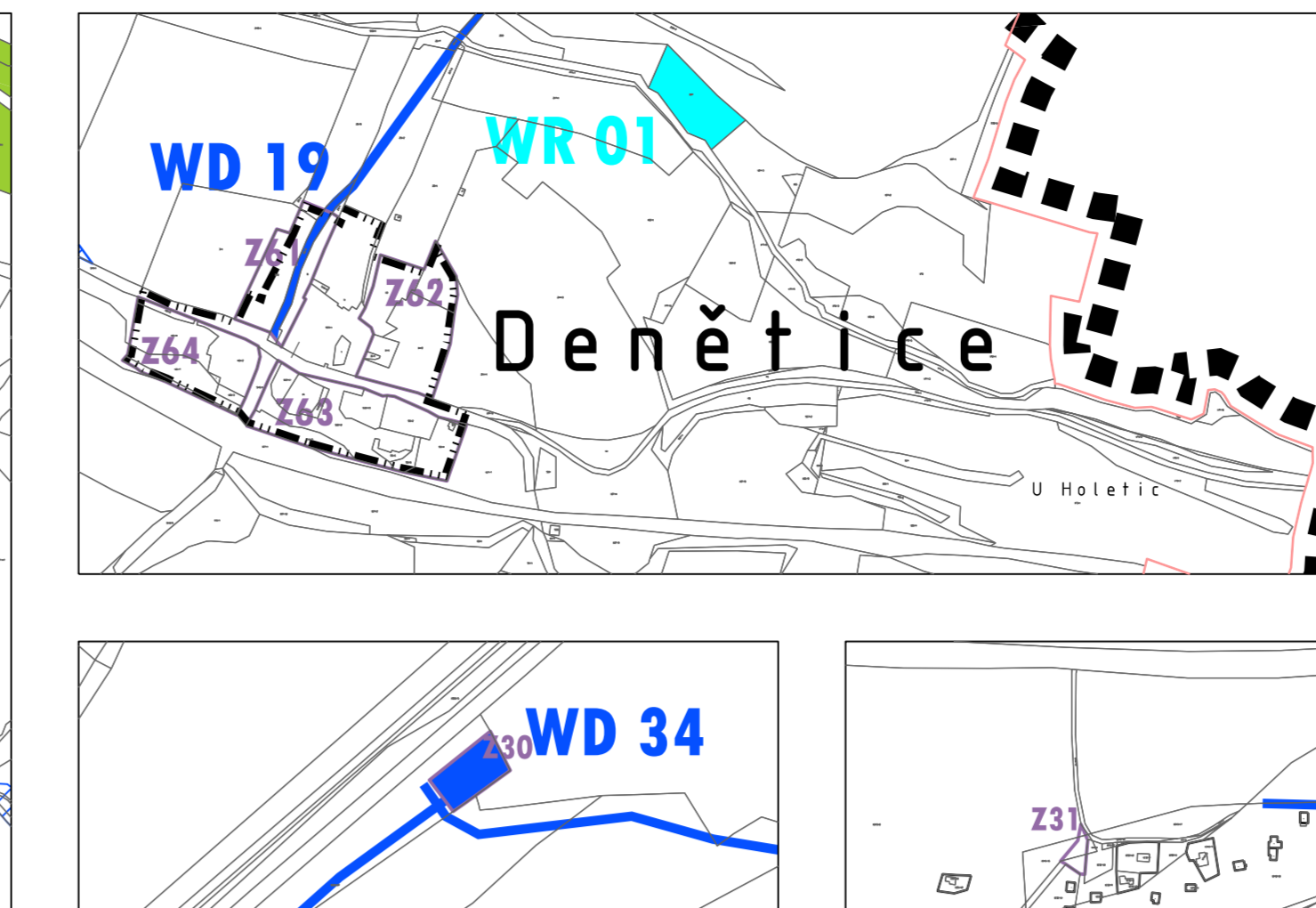
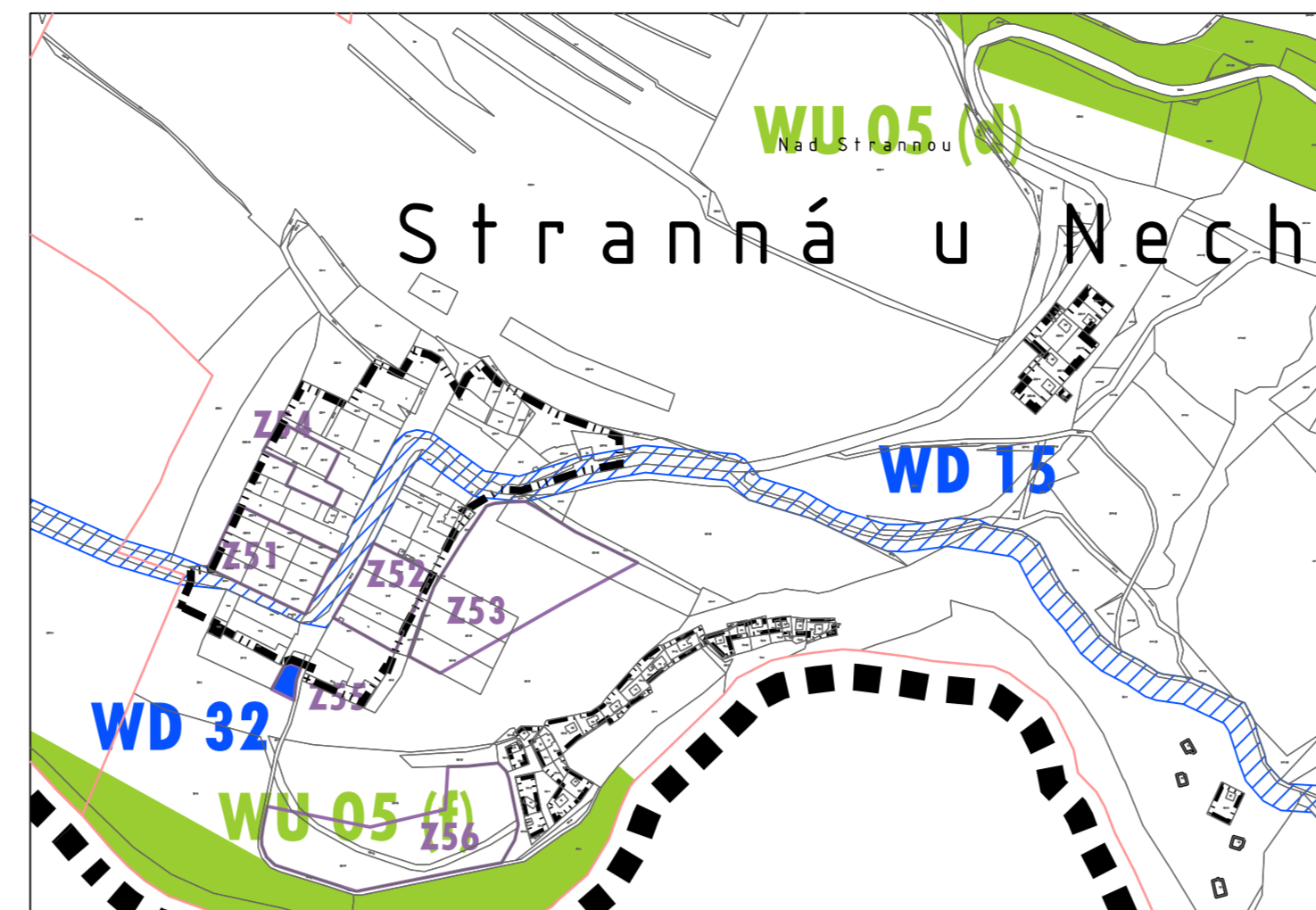


Table with 4 columns: Věřejná prospěšná stavba pro veřejné technické vybavení, Věřejná prospěšná stavba pro veřejné prosklápení opatření, Věřejná prospěšná stavba pro veřejné uplatnění předkupního práva, and Věřejná prospěšná stavba pro veřejné uplatnění předkupního práva. Rows list various infrastructure and utility projects.



SEZNAM ROZVOJOVÝCH PLOCH

- SEZNAM ROZVOJOVÝCH PLOCH
ZASTAVITELNÉ PLOCHY
k.č. Brezno u Chomutova
Z1 BŘEZNO - LESNÍ
Z2 BŘEZNO - POD LESEM 1
Z3 BŘEZNO - POD LESEM 2
Z4 BŘEZNO - ŽÍŽKOVA
Z5 BŘEZNO - BRÁNSKÁ
Z6 BŘEZNO - BRÁNSKÁ, ZAHRADY
Z7 BŘEZNO - HOSVOVA
Z8 BŘEZNO - U ŽRČADLA
Z9 BŘEZNO - NERUDOVA
Z10 BŘEZNO - CHOMUTOVSKÁ
Z11 BŘEZNO - POD ZAHRADAMI
Z12 BŘEZNO - VÝCHOD
Z13 BŘEZNO - ŠTĚPÁNKOVA
Z14 BŘEZNO - U ŽELEZNIČNÍ STANICE
Z15 BŘEZNO - U NÁDRAŽÍ
Z16 BŘEZNO - GEN. SVOBODY
Z17 BŘEZNO - U RYBNÍČKU
Z18 BŘEZNO - HRŠTĚ ZA ŠKOLOU
Z19 BŘEZNO - ZA FOTBALOVÝM HRŠTĚM
Z20 BŘEZNO - U FOTBALOVÝM HRŠTĚM
Z21 BŘEZNO - REGULÁČNÍ STANICE
Z22 STŘEZOV - STŘED
Z23 KOPČEK
Z24 NECHRANICE - U HL. CESTY
Z25 NECHRANICE - REKREACE ZA NĀM
Z26 NECHRANICE - ZA ŽELEZNIČNÍM NĀSPĚM
Z27 VĚČE - LÍHEŘ
Z28 MODRÁ ŠTIKA
Z29 PARKOVISTĚ RYBÁŘI - ČÁCHOVICKÁ ZÁTOKA
Z30 OSADA DĀZA
Z31 PARKOVISTĚ NECHRANICE
Z32 PARKOVISTĚ KAŠTANOVÁ
Z33 PARKOVISTĚ U HRBITOVĀ
Z34 STRĚZOV - SEVER
Z35 BŘEZNO - ZĀPAD U ĀDOV
Z36 STRĚZOV SEVER - BŮV. ZEM. AREĀL

LEGENDA

- LEGENDA
VĚŘEJNÉ PROSPĚŠNÉ STAVBY A OPATŘENÍ
plochy a koridory s možností vyvlastnění (případně uplatnění předkupního práva)
DOPRAVNÍ INFRASTRUKTURA (plocha, koridor)
TECHNICKÁ INFRASTRUKTURA
ZALOŽENÍ PRŮVOD ŤESNĚ
OPATŘENÍ KE ZVÝŠENÍ RETENČNÍCH SCHOPNOSTÍ ŮZEMÍ
PLOCHY ASANACE
plochy a koridory pouze s možností uplatnění předkupního práva
OBĀNSKÉ VYBĀVENÍ - VĚŘEJNĀ INFRASTRUKTURA
VĚŘEJNĀ PROSTRANSTVÍ
MAPOVÝ PODKLAD A HRANICE
KATASTRĀLNĀ MAPA
HRANICE KATASTRĀLNĀCH ŮZEMÍ
HRANICE ŘEŠENĀHO ŮZEMÍ
ZĀSTĀVENĚ ŮZEMÍ - K 10/2010
ZĀSTĀVITELNĚ PLOCHY
PŘĚSTĀVITELNĚ PLOCHY

Table with 2 columns: Název dokumentace, Územní plán Brezno. It lists the responsible organization as the Brezno municipal office and the author as Martin Valeskovič.

Logo for 'BŘEZNO ŮZEMNĀ PLĀN' with contact information and a scale bar.