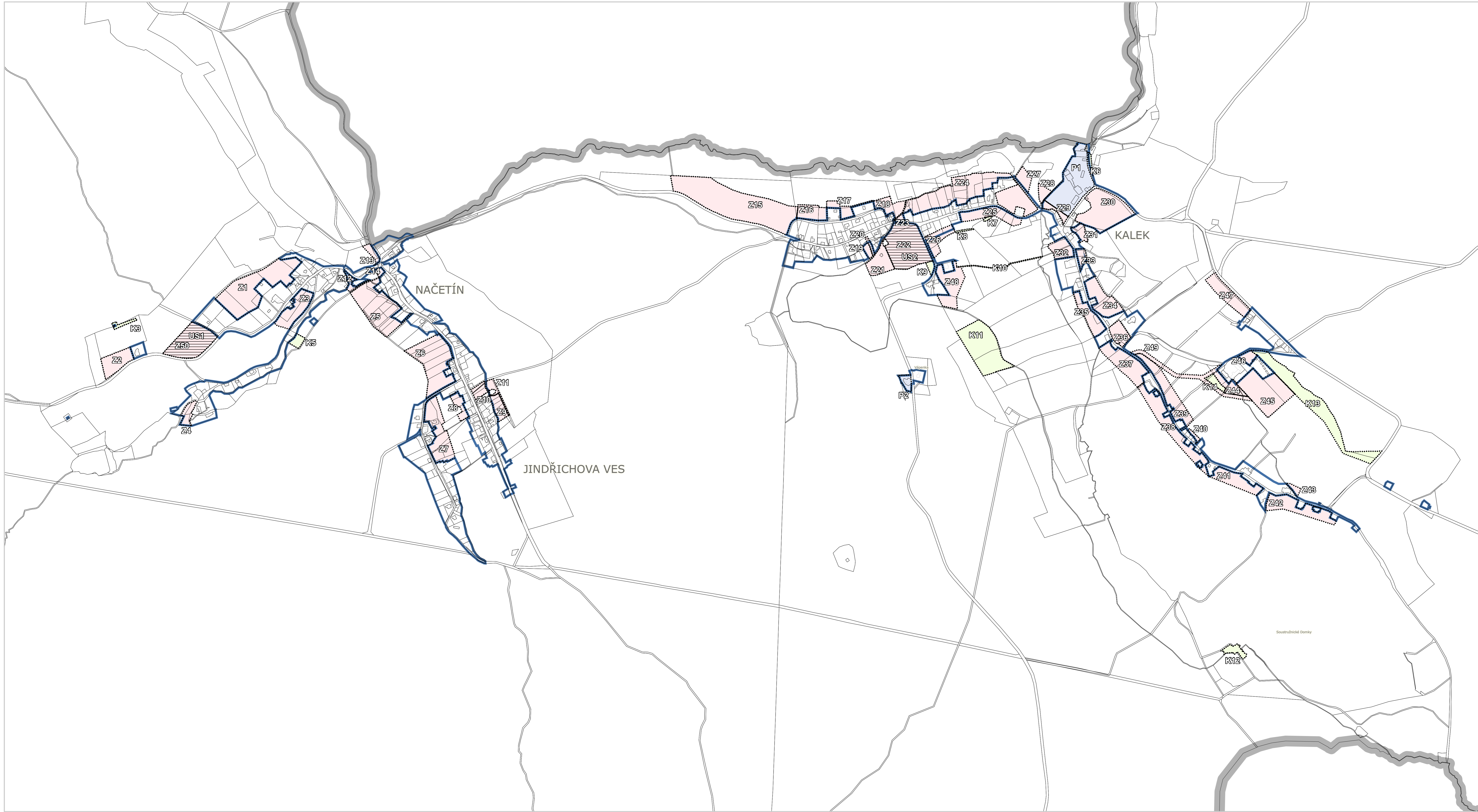







# ÚZEMNÍ PLÁN KALEK

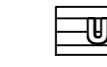
KALEK, NAČETÍN, JINDŘICHOVA VES



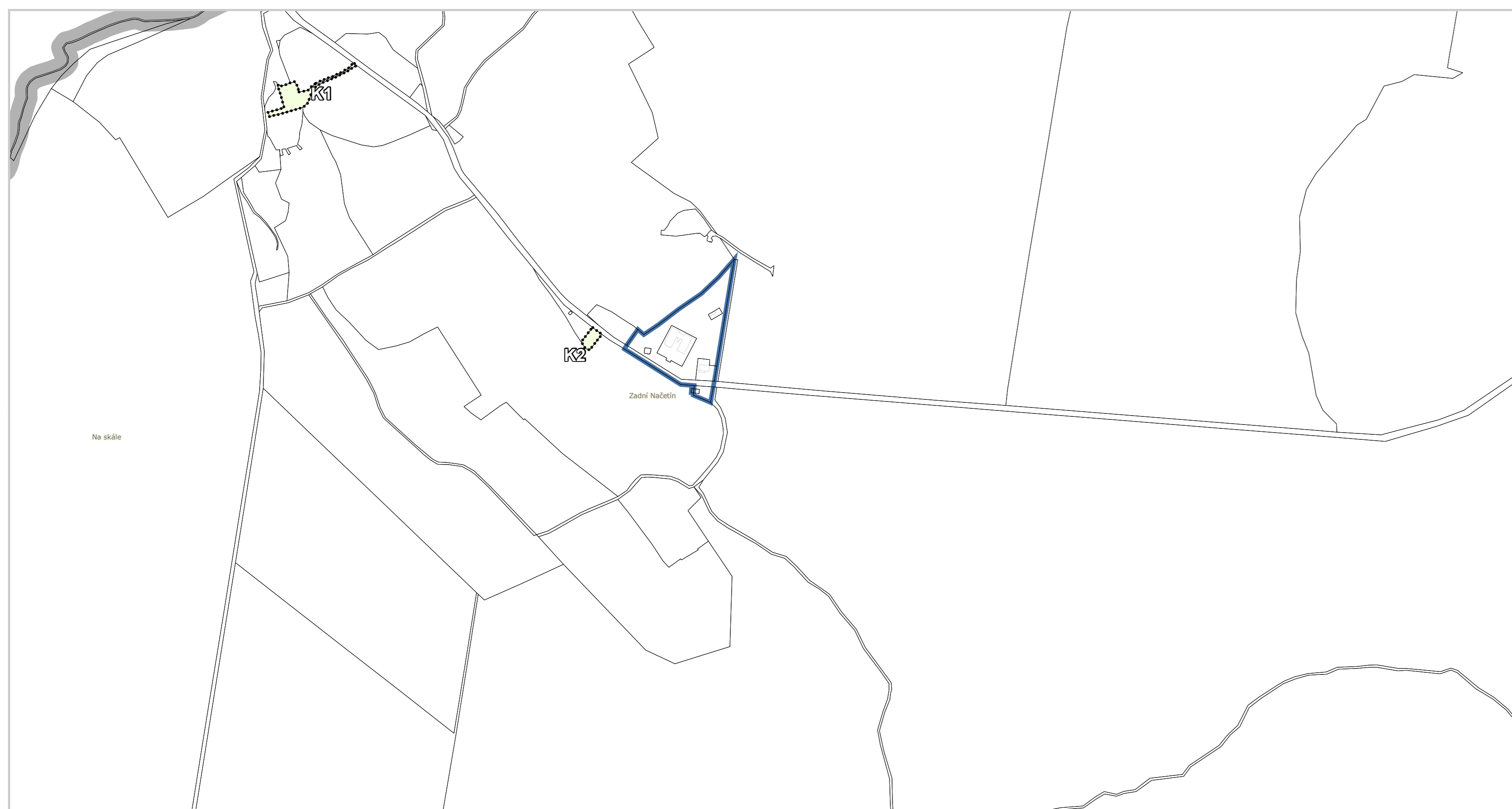
## LEGENDA

-  hranice řešeného území
-  zastavěné území obce k 10.12.2020
-  zastavitelné plochy
-  plochy přestavby
-  plochy změn v krajině

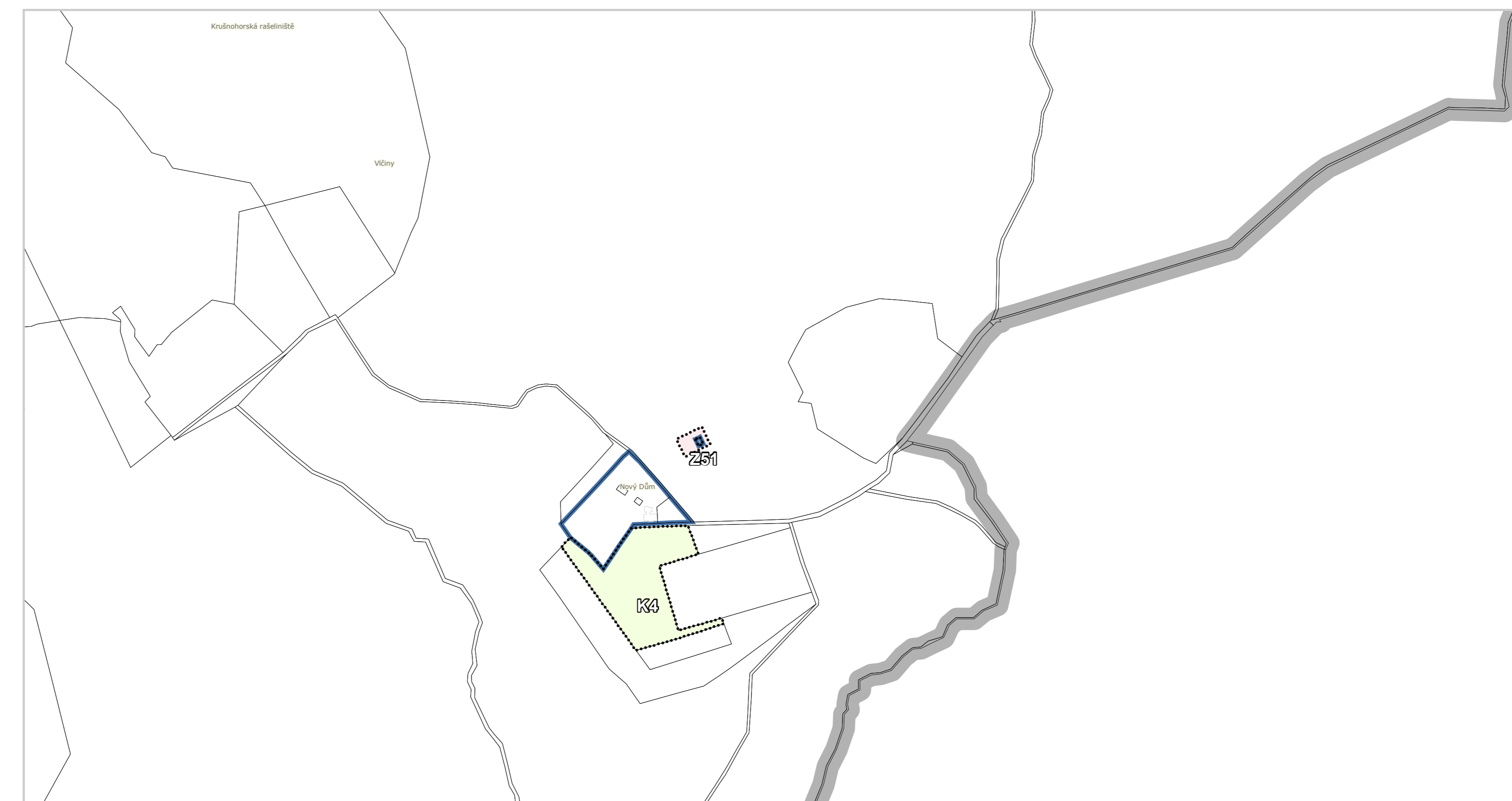
**PLOCHY A KORYDORY, VE KTERÝCH JE ROZHODOVÁNÍ O ZMĚNÁCH V ÚZEMÍ PODMÍNĚNO**

-  US1 zpracování územní studie

## KIENHAID



## NOVÝ DŮM



C			
S			
A			
datum	projektant	jméno	zodpovědný
ved. proj.	ing. Arch. Jaroslav Páchný	SM-Projekt spol. s r.o.	
investor	Obec Kalek, Kalek 26, 431 92 Kalek	Matemská 2306	
		430 03 Chotěboř	
		IČ: 2549741	
<b>Územní plán Kalek</b>	datum	06/2021	
název	č. zák.	02-14	
výtvar: Výkres základního členění území - detail	formát	24 x A4	
	stupeň	společné jednání	
	mřížka:	1 : 5 000	
	č. výkresu:	NZ	