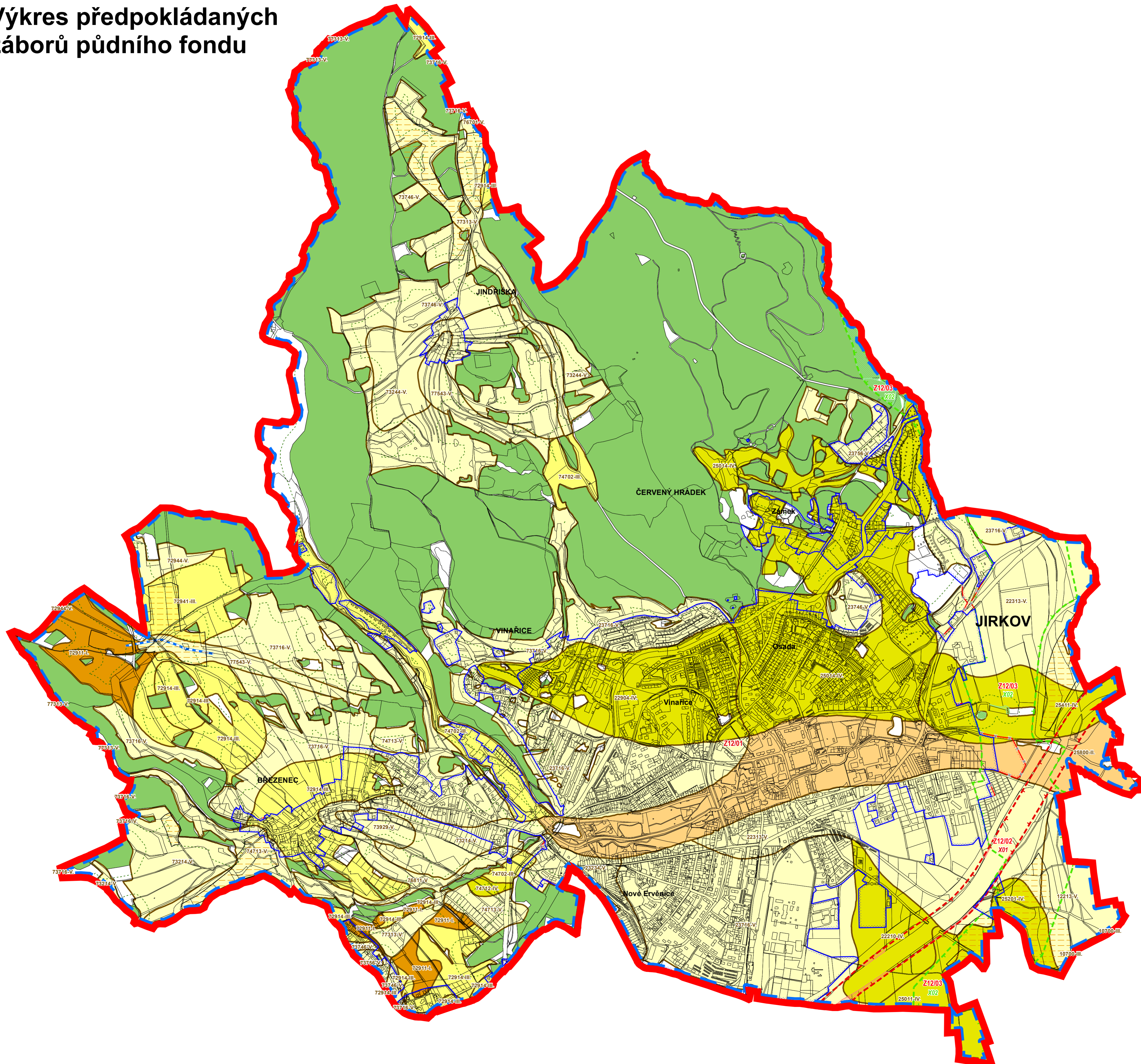


# ÚZEMNÍ PLÁN SÍDELNÍHO ÚTVARU JIRKOV

## ZMĚNA Č. 12

### Výkres předpokládaných záborů půdního fondu




Legenda	
	HRANICE ŘEŠENÉHO ÚZEMÍ
	HRANICE SPRÁVNÍHO ÚZEMÍ MĚSTA JIRKOV
	AKTUALIZOVANÁ HRANICE ZASTAVĚNÉHO ÚZEMÍ (ke dni 21. 2. 2019)
	RUŠENÉ ČÁSTI ZASTAVĚNÉHO ÚZEMÍ
	OZNAČENÍ DÍLCÍ ZMĚNY

Zemědělský půdní fond	
	5.32.14 - V. hranice BPEJ, kód BPEJ, třída ochrany ZPF
	I. třída ochrany ZPF
	II. třída ochrany ZPF
	III. třída ochrany ZPF
	IV. třída ochrany ZPF
	V. třída ochrany ZPF
	odvodňovací zařízení
	investice do půd za účelem zlepšení půdní úrodnosti

Pozemky určené k plnění funkcí lesa	
	pozemky určené k plnění funkcí lesa
	vzdálenost 50 m od okraje lesa

Zábory zemědělského půdního fondu	
	koridor se záбором ZPF a s vyhodnocením záboru ZPF
	označení koridoru
	pozemky ZPF v rámci koridoru


Zábory pozemků určených k plnění funkcí lesa	
	koridor se záбором PUPFL a s vyhodnocením záboru PUPFL
	označení koridoru
	pozemky PUPFL v rámci koridoru



## ZMĚNA Č.12 ÚPSÚ JIRKOV

VÝKRES PŘEDPOKLÁDANÝCH ZÁBORŮ PŮDNÍHO FONDU II.3

NÁZEV A ČÍSLO VÝKRESU  
ZADÁTEL  
Město Jirkov, Nám. Dr. E. Beneše 1, 431 11 Jirkov  
PORIZOVATEL  
Městský úřad Jirkov, Nám. Dr. E. Beneše 1, 431 11 Jirkov  
Osoba vykonávající pořizovatelskou činnost: Bc. Jaromír Trtík  
ZPRACOVATEL  
HaskoningOHV Czech Republic, spol. s r.o., Sokolovská 100/94, 186 00 Praha 8  
ZODPOVĚDNÝ PROJEKTANT | VEDOUcí PROJEKTU  
RNDr. Milan Svoboda, autorizovaný architekt (územní plánování, krajinářská tvorba)  
a autorizovaný projektant územních systémů ekologické stability, ČKA č. 02 463  
OTISK AUTORIZAČNÍHO RAZÍTKA A PODPIS AUTORIZOVANÉ OSOBY



ZPRACOVATELSKÝ TÝM  
RNDr. Milan Svoboda, Ing. Jan Cihlář, Mgr. Lukáš Veselý, Mgr. Simona Marhounová, Ing. Linda Kóstelová  
DATUM  
Květen 2020  
MĚŘÍTKO  
1 : 10 000