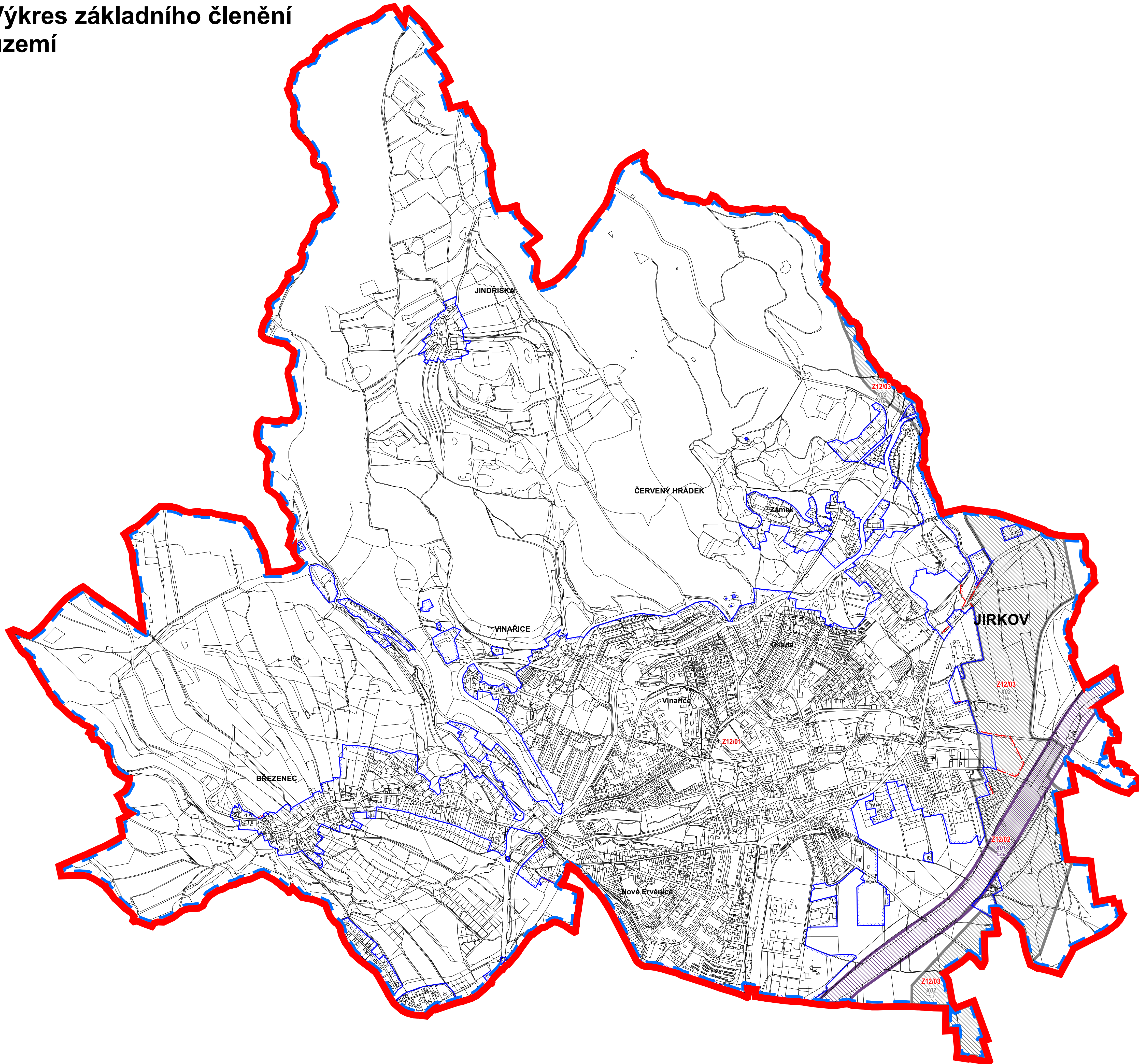


ÚZEMNÍ PLÁN SÍDELNÍHO ÚTVARU JIRKOV

ZMĚNA Č. 12

Výkres základního členění území



Legenda

- HRANICE ŘEŠENÉHO ÚZEMÍ
- HRANICE SPRÁVNÍHO ÚZEMÍ MĚSTA JIRKOV
- AKTUALIZOVANÁ HRANICE ZASTAVĚNÉHO ÚZEMÍ (ke dni 21. 2. 2019)
- RUŠENÉ ČÁSTI ZASTAVĚNÉHO ÚZEMÍ
- Z12/XY OZNAČENÍ DÍLČÍ ZMĚNY
- Koridory pro umístění vedení dopravní a technické infrastruktury**
- DZ.k - koridor drážní dopravy
- TI.k - koridor technické infrastruktury - VTL plynovod



ZÁZNAM O ÚČINNOSTI

OZNAČENÍ SPRÁVNÍHO ORGÁNU, KTERÝ ZMĚNU ÚZEMNÍHO PLÁNU SÍDELNÍHO ÚTVARU VYDAL
Zastupitelstvo města Jirkov
DATUM NABÝTÍ ÚČINNOSTI ZMĚNY ÚZEMNÍHO PLÁNU SÍDELNÍHO ÚTVARU

JMÉNO A PŘÍJMENÍ, FUNKCE OPRAVNĚNÉ ÚŘEDNÍ OSOBY POŘIZOVATELE

Mgr. Darina Kováčová, starostka města Jirkov

OTISK ÚŘEDNÍHO RAZÍTKA A PODPIS OPRAVNĚNÉ ÚŘEDNÍ OSOBY POŘIZOVATELE



ZMĚNA Č.12 ÚPSÚ JIRKOV

NÁZEV A ČÍSLO VÝKRESU
VÝKRES ZÁKLADNÍHO ČLENĚNÍ ÚZEMÍ I.1

ZADÁVATEL

Město Jirkov, Nám. Dr. E. Beneše 1, 431 11 Jirkov

POŘIZOVATEL

Městský úřad Jirkov, Nám. Dr. E. Beneše 1, 431 11 Jirkov

Osoba vykonávající pořízovatelskou činnost: Bc. Jaromír Trtik

ZPRACOVATEL

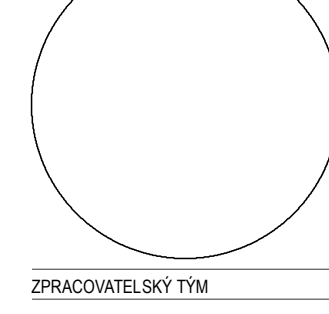
HaskoningDHV Czech Republic, spol. s r.o., Sokolovská 100/94, 186 00 Praha 8

ZODPOVĚDNÝ PROJEKTANT | VEDOUcí PROJEKTU

RNDr. Milan Svoboda, autorizovaný architekt (územní plánování, krajinářská tvorba)

a autorizovaný projektant územních systémů ekologické stability, ČKA č. 02 463

OTISK AUTORIZAČNÍHO RAZÍTKA A PODPIS AUTORIZOVANÉ OSOBY



ZPRACOVATELSKÝ TÝM

RNDr. Milan Svoboda, Ing. Jan Cihlář, Mgr. Lukáš Veselý, Mgr. Simona Marhounová, Ing. Linda Kostešlová

DATUM

Květen 2020

MĚŘÍTKO

1 : 10 000