

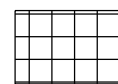










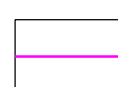











Legenda:

Územní systém ekologické stability

-  Nadregionální biokoridor
-  Regionální biokoridor
-  Regionální biocentrum
-  Lokální biokoridor
-  Lokální biocentrum
-  NATURA 2000 - ekologicky významné lokality
-  1 Údolí Hačky
-  2 Bezručovo údolí
-  3 Chomutov - zoopark
-  Významné krajinné prvky
-  1 U Filipových rybníků
-  2 U Kačáku
-  Prvky ekologické kostry krajiny
-  24 Lokality na mapovém listu 02-33-11
-  26 Lokality na mapovém listu 02-33-07
-  27 Lokality na mapovém listu 02-33-12
-  27 Lokality na mapovém listu 02-33-17
-  27 Lokality na mapovém listu 02-33-13
-  1 Navržená přírodní rezervace Pražské pole

-  1 Přírodní park Bezručovo údolí
-  Památný strom
-  Městská památková zóna
-  Památkově chráněné stavby a drobná architektura

