













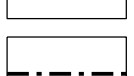













Legenda:

-  Orná půda
-  Zahrady
-  Ovocné sady
-  Louky
-  Lesy
-  Vodní plochy
-  Zastavěné plochy a nádvoří
-  Ostatní plochy
-  Ochrana ZPF z údajů KN
-  Ochrana LPF z údajů KN
-  Nadregionální ÚSES
-  Regionální ÚSES
-  Lokální ÚSES
-  Přírodní rezervace
-  Přírodní park
-  VKP
-  Památný strom
-  hranice EVSK a čísla z mapových listů dle mapování krajiny
-  NATURA 2000 - evropsky významné lokality
-  Panelová sídliště s návrhem regenerace
-  Cyklotrasy stávající
-  Cyklotrasy navrhované
-  Turistické trasy stávající
-  Hranice urbanistických obvodů
-  Čísla urbanistických obvodů
-  Hranice řešeného území

-  Zásobováním plynem
  -  Zásobování vodou
  -  Zásobování elektřinou
  -  Městská památková zóna
  -  Památkově chráněné stavby a drobná architektura
  -  Výhledy
- Stávající doprovodná zeleň
-  Zeleň podél komunikací
  -  Zeleň podél železnice
  -  Zeleň podél cyklotras
  -  Zeleň podél turistických tras
  -  Zeleň podél vodních toků
  -  Stromořadí
  -  Hlavní prostory pro pěší

- Stávající plocha zeleně se 100% funkcí zeleně (dle generelu VŠÚOZ)
1. Čs. armády
  2. Před městským úřadem
  3. Dr. Beneše
  4. Štefánikův
  5. Dětský
  6. Nezvalova
  7. Za soudem
  8. ZOO park
  9. Masarykovo nám a před nemocnicí
  10. Za mototechnou
  11. V Loužích
  12. U nádraží
  13. U Chomutovky (část)
  14. koupaliště Domovina
  15. U pošty
  16. Dětský dům
  17. Kamenný vrch

