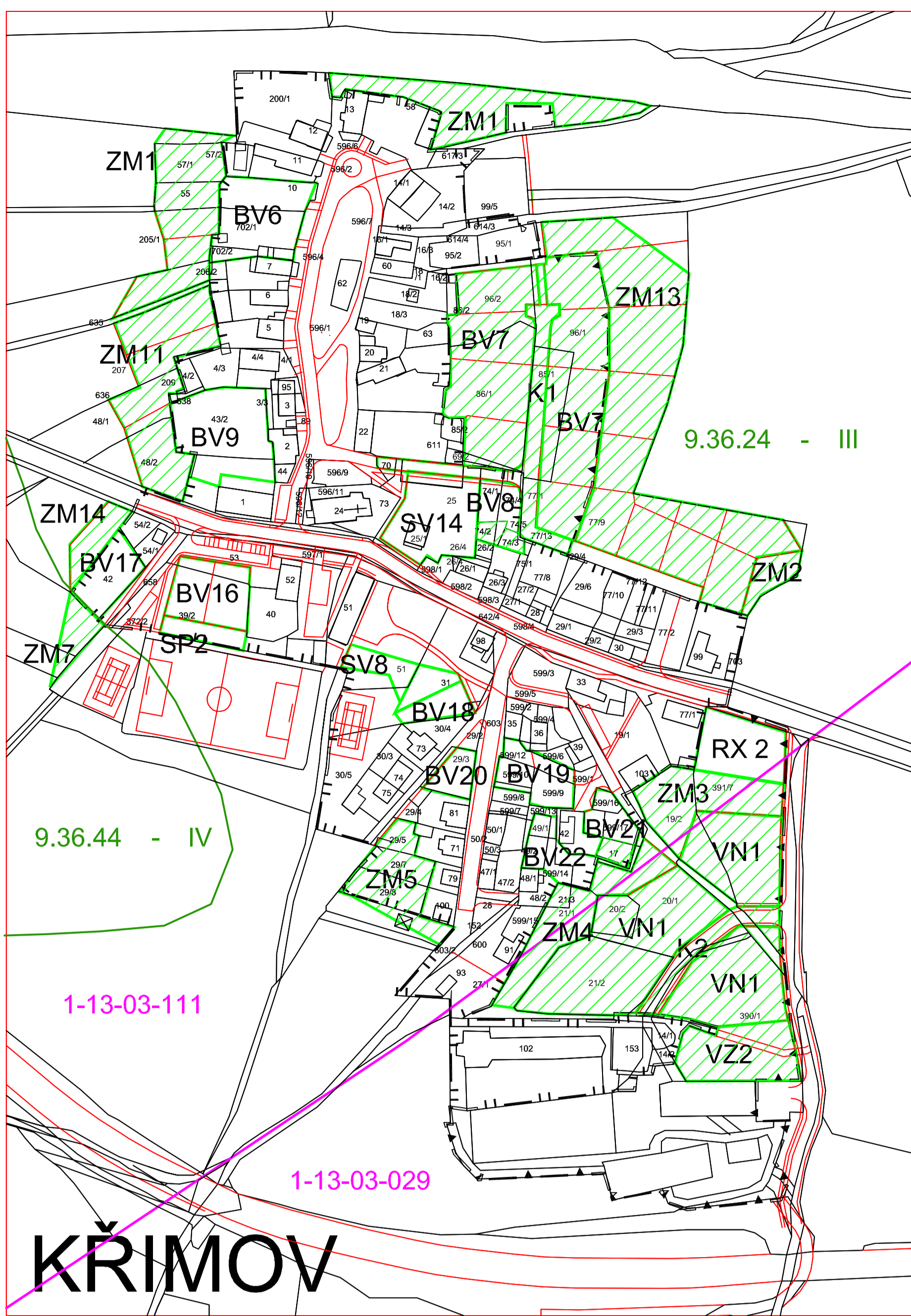
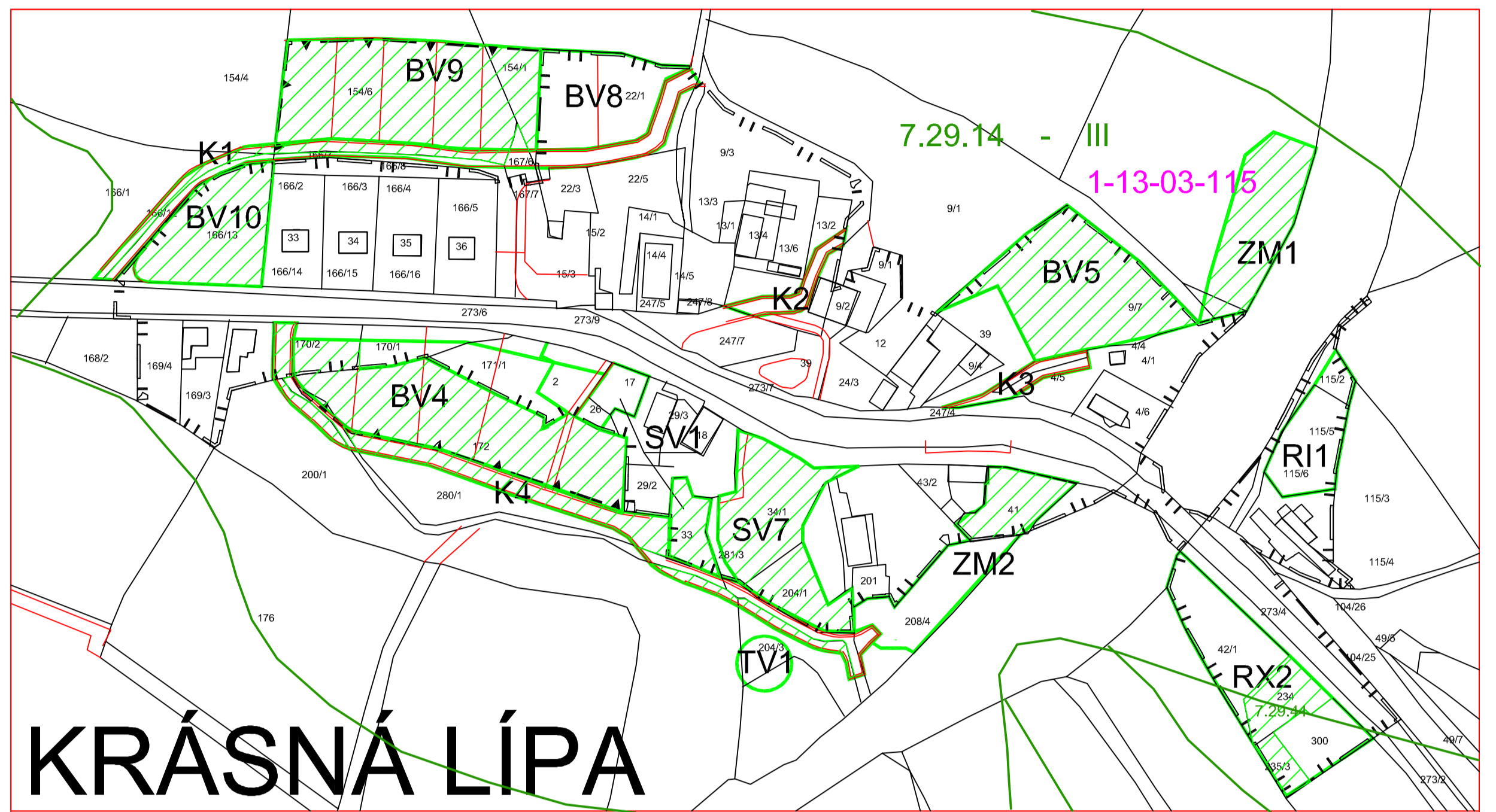


LEGENDA :

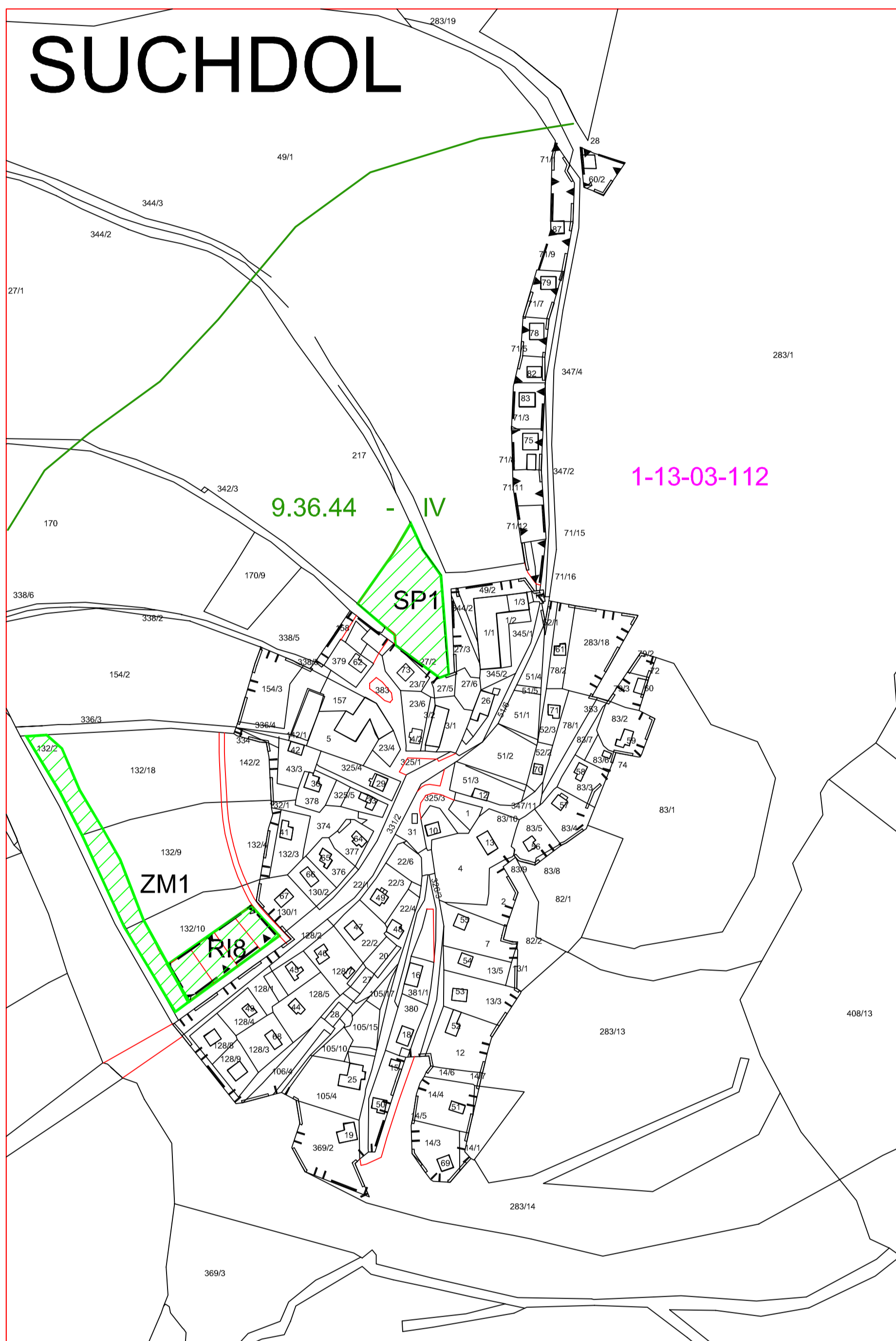
- 9.36.24 hranice a kód BPEJ - bonita
- BV9 hranice a kód rozvojové plochy
- plocha záboru ZPF
- hranice současného zastavěného území
- hranice zastavitelného území
- hranice dílčího povodí a číslo hydrologického pořadí



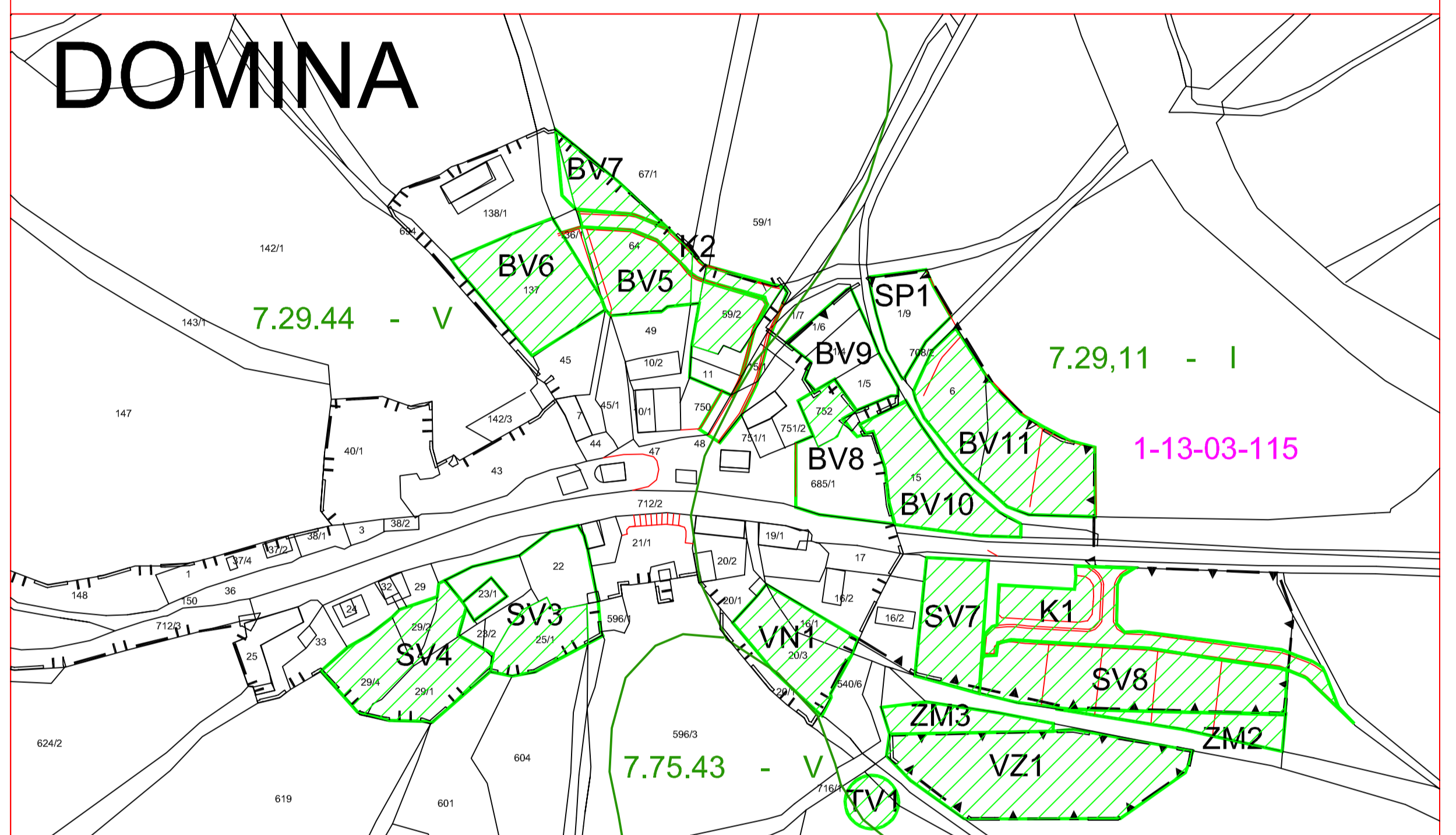
KŘIMOV



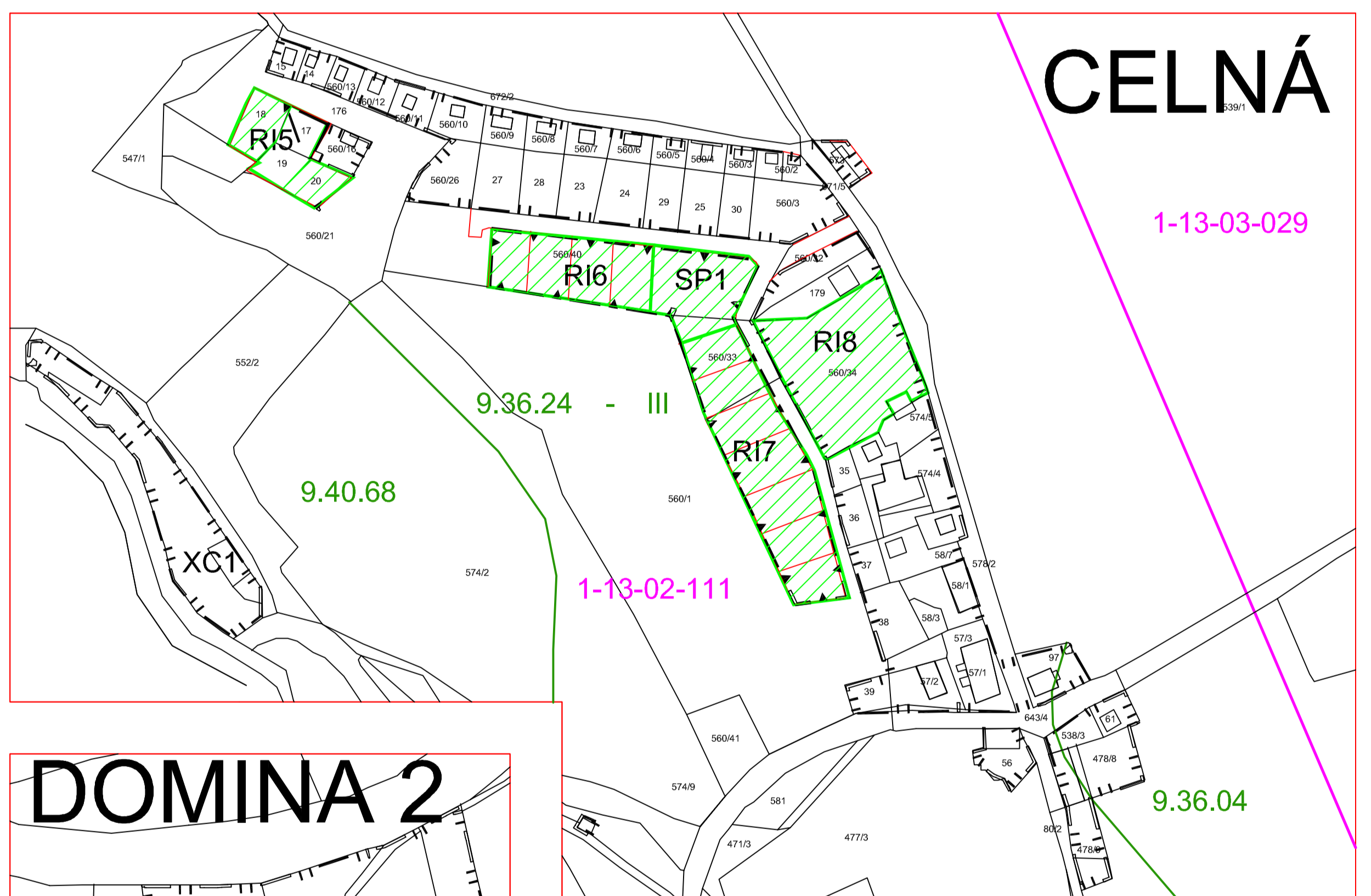
KRÁSNÁ LÍPA



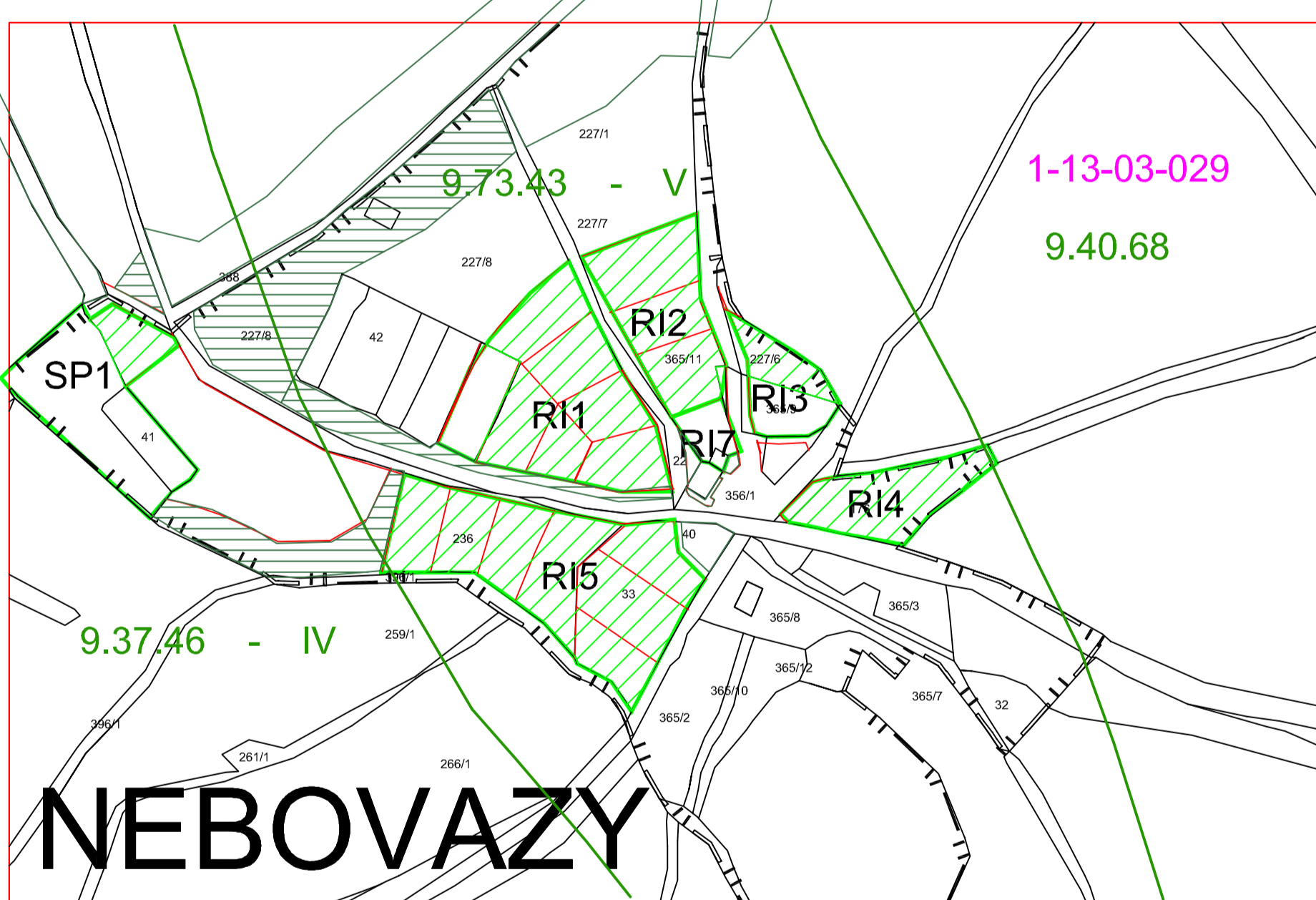
SUCHDOL



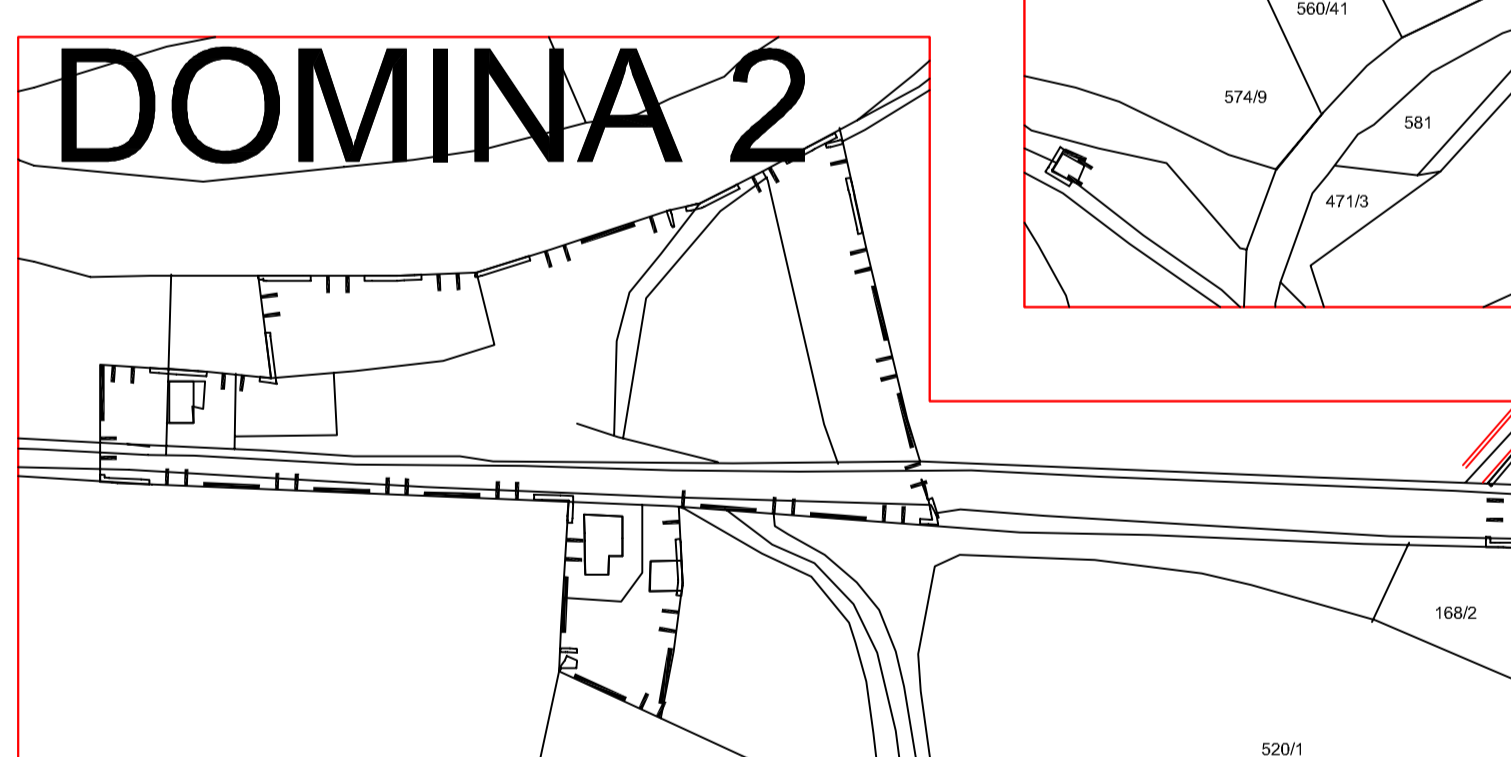
DOMINA



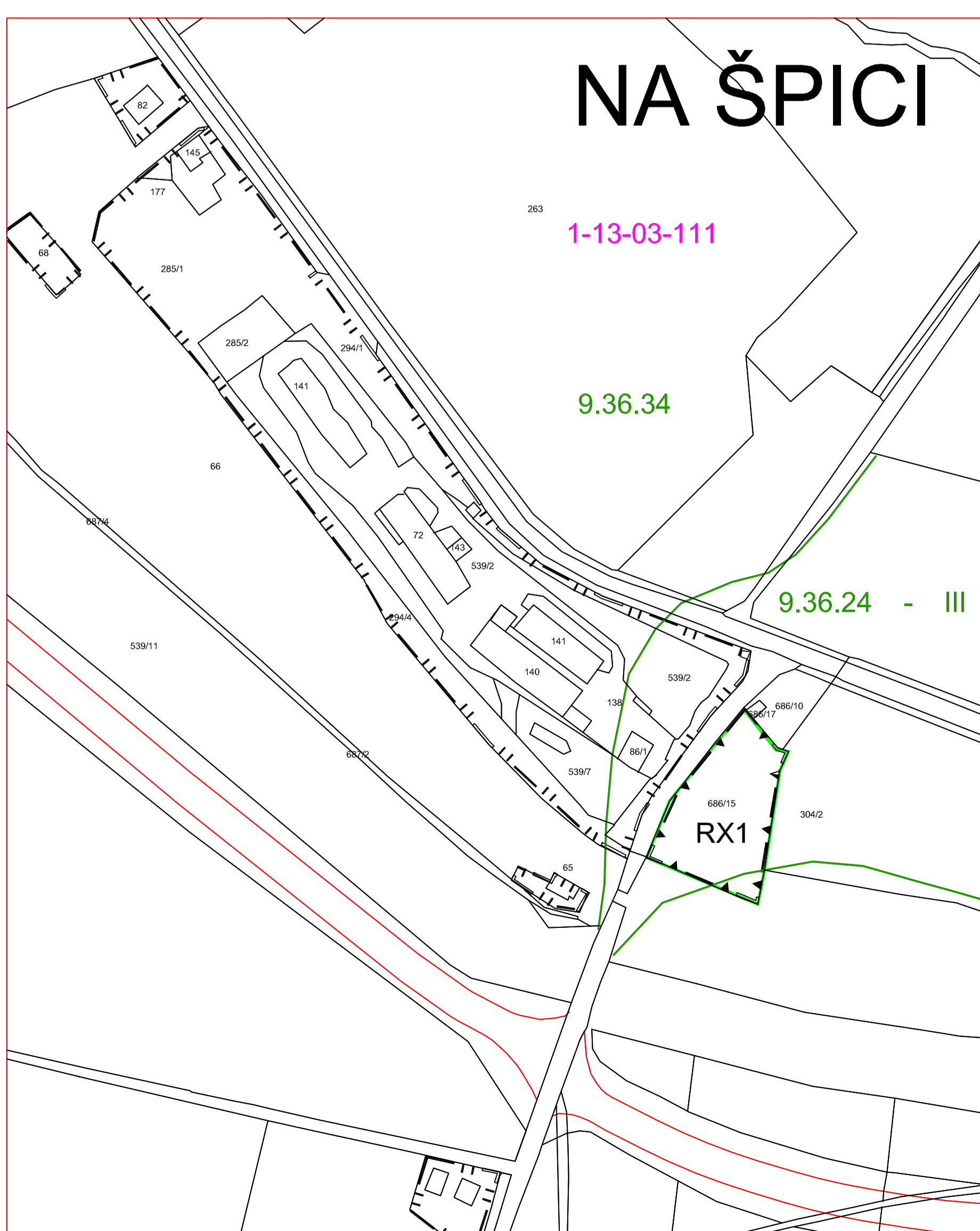
CELNÁ



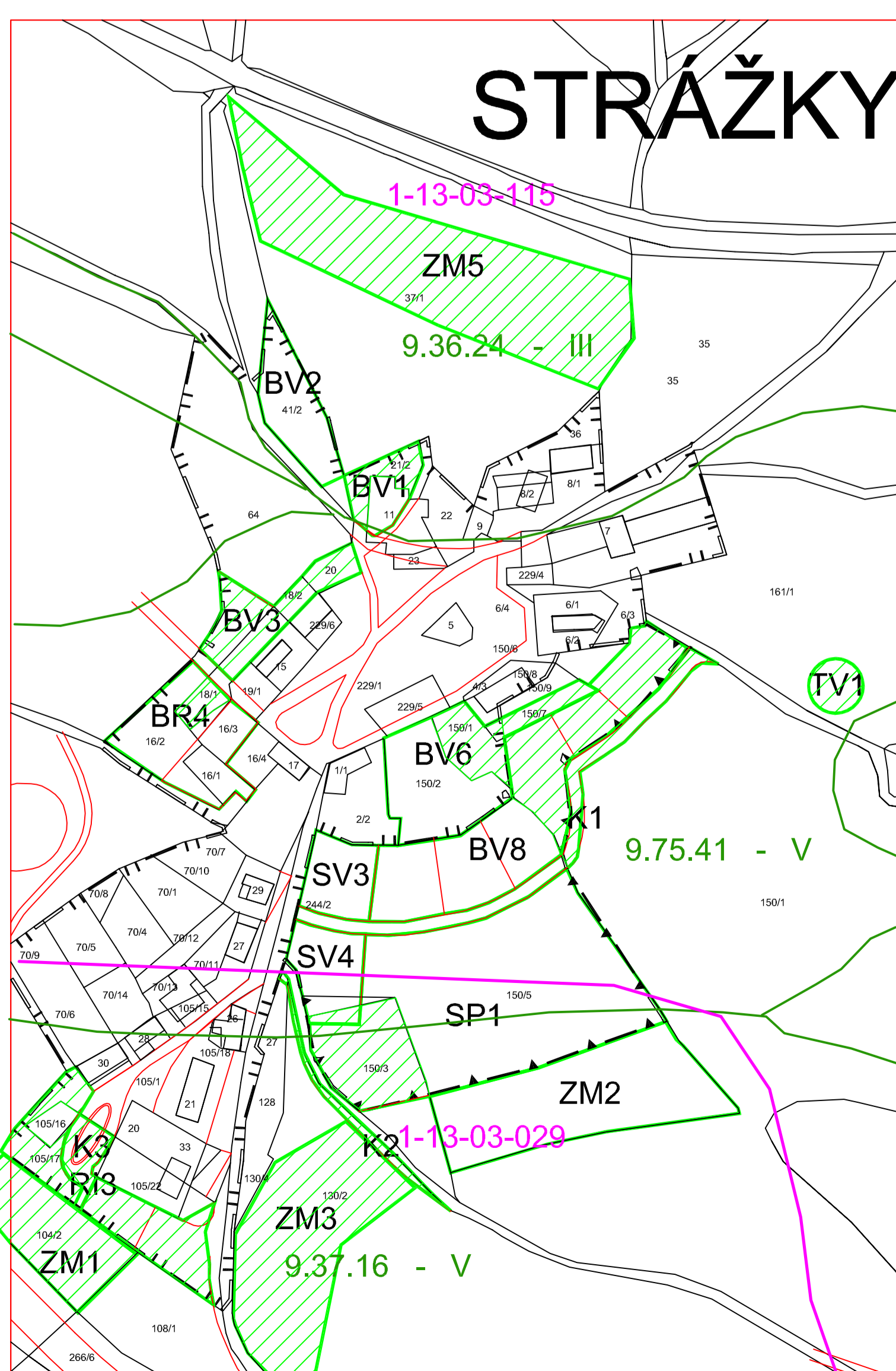
NEBOVAZY



DOMINA 2



NA ŠPICI



STRÁŽKY

**KŘIMOV**  
ÚZEMNÍ PLÁN OBCE

POŘIZOVATEL : OBECNÍ ÚŘAD KŘIMOV  
ZPRACOVATEL : ING. ARCH. IVAN KAPLAN - AGORA STUDIO  
VINOHRADSKÁ 156, PRAHA 3, 130 00  
AUTÓRI : DOC. ING. ARCH. IVAN KAPLAN  
ING. ARCH. PAVEL KROKÁK  
ING. ARCH. RADANA JAROLIMOVA

STUPEŇ :	NÁVRH	
VÝKRES :	ZÁBORY ZPF	ČÍSLO VÝVR. : 9
ZPRACOVÁVÁ :	ING. JAN ŠTEFLÍČEK	SEVER :
MĚŘÍTKO :	1:2000	DATUM :
		VÝKRES :
		PÁRE :