

ZVEŘEJŇUJE

podle § 39 odst. 1 zákona č. 128/2000 Sb., o obcích, ve znění pozdějších předpisů,

ZÁMĚR: přiřčenit dle ustanovení § 30 zákona č. 449/2001 Sb., o myslivosti honební pozemky

- p. č. 235/5, 235/6, 235/7, 235/8, 235/9, 235/10, 235/11, 235/13, 274/2, 283/4, 283/5, 283/6, 283/9, 283/10, 283/11, 285/3, 296/2, 315/2, 318/1, 318/4, 318/7, 318/10, 321/1, 321/6, 321/12, 321/13, 321/14, 321/15, 321/16, 321/24, 321/26, 321/39, 359/2, 359/4, 359/6, 359/8, 388, zapsané na LV č. 70 u Katastrálního úřadu pro Ústecký kraj, Katastrální pracoviště Chomutov, pro katastrální území Suchdol u Křimova, okres Chomutov,
- p. č. 201/9, 408/19, 408/20, 408/25, 408/26, 408/30, 408/33, 408/34, 408/35, 411/4, 411/6, 411/7, 411/8, 411/9, 411/10, 411/11, 411/12, zapsané na LV č. 13 u Katastrálního úřadu pro Ústecký kraj, Katastrální pracoviště Chomutov, pro katastrální území Domina, okres Chomutov,
- p. č. 143, 144/2, 223, 517/3, 535/15, zapsané na LV č. 13 u Katastrálního úřadu pro Ústecký kraj, Katastrální pracoviště Chomutov, pro katastrální území Menhartice u Křimova, okres Chomutov,
- p. č. 172/2, 235/4, 257/2, zapsané na LV č. 101 u Katastrálního úřadu pro Ústecký kraj, Katastrální pracoviště Chomutov, pro katastrální území Křimov, okres Chomutov,
- st. p. č. 61, p. č. 115, 264/3, 264/4, 264/5, 322/5, 322/9, 330, 347/2, 347/5, 352/6, zapsané na LV č. 70 u Katastrálního úřadu pro Ústecký kraj, Katastrální pracoviště Chomutov, pro katastrální území Stráž u Křimova, okres Chomutov,
- st. p. č. 126/2, p. č. 378/2, 401, 402, 403/1, 441/1, 441/2, 441/3, 442, 494/1, 494/2, 494/3, 495/2, 503, 511/3, 514, zapsané na LV č. 3 u Katastrálního úřadu pro Ústecký kraj, Katastrální pracoviště Chomutov, pro katastrální území Nová Ves u Křimova, okres Chomutov,
- p. č. 3621, 3622, 3623, zapsané na LV č. 1 u Katastrálního úřadu pro Ústecký kraj, Katastrální pracoviště Chomutov, pro katastrální území Chomutov II, okres Chomutov,
- p. č. 55/3, 104/5, 111/6, 120/4, 120/5, zapsané na LV č. 70 u Katastrálního úřadu pro Ústecký kraj, Katastrální pracoviště Chomutov, pro katastrální území Krásná Lípa u Křimova, okres Chomutov,

k honitbě Stráž na dobu neurčitou.

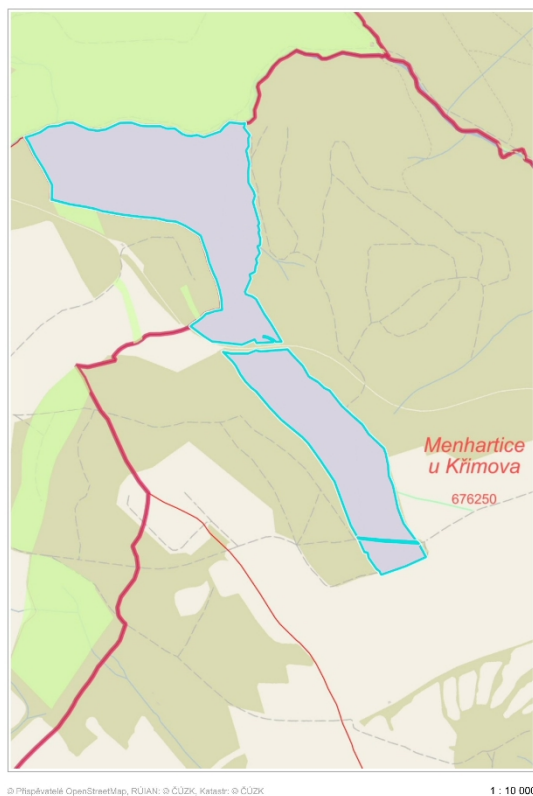
Katastrální území Suchdol u Křimova



Katastrální území Domina



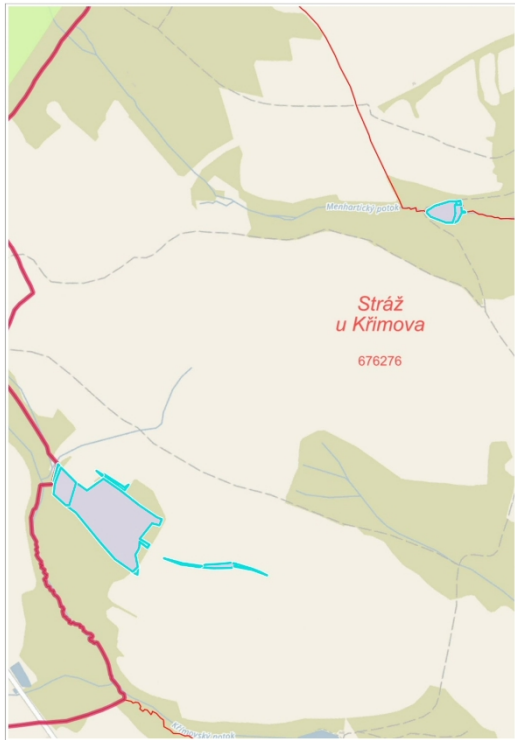
Katastrální území Menhartice u Křimova



Katastrální území Křimov



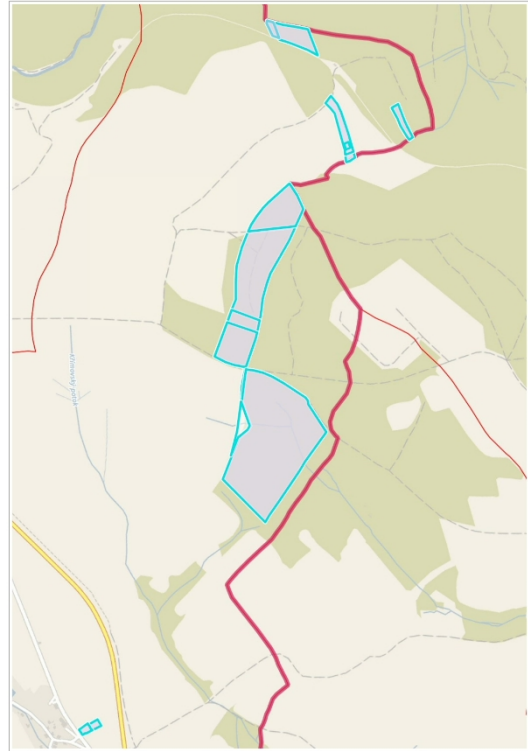
Katastrální území Stráž u Křimova



© Pilskévatelá OpenStreetMap, RÚIAN; © ČÚZK, Katastr: © ČÚZK

1 : 8 000

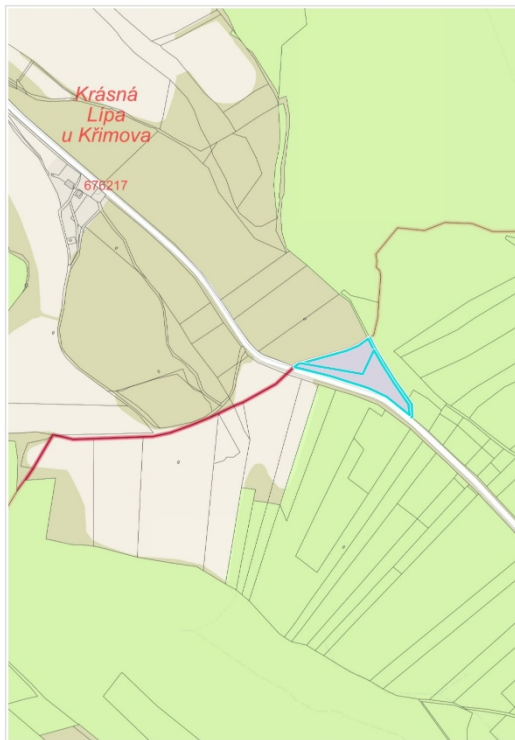
Katastrální území Nová Ves



© Pilskévatelá OpenStreetMap, RÚIAN; © ČÚZK, Katastr: © ČÚZK

1 : 10 000

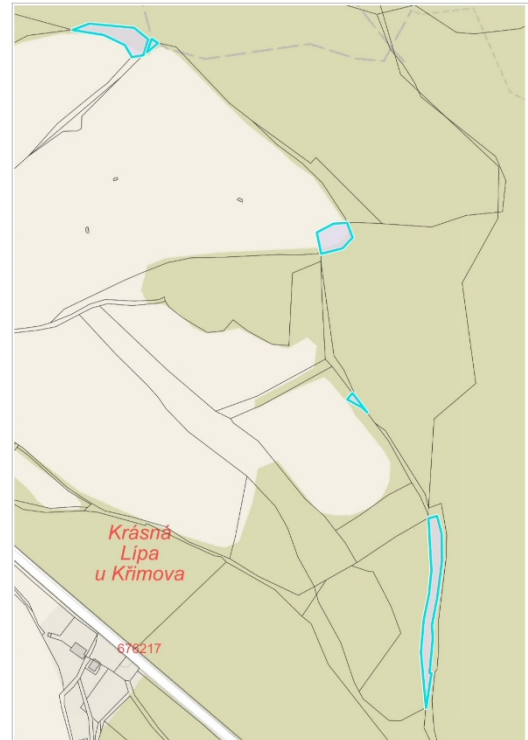
Katastrální území Chomutov II



© Pilskévatelá OpenStreetMap, RÚIAN; © ČÚZK, Katastr: © ČÚZK

1 : 5 000

Katastrální území Krásná Lída u Křimova



© Pilskévatelá OpenStreetMap, RÚIAN; © ČÚZK, Katastr: © ČÚZK

1 : 3 000

Ve lhůtě do 15 dnů ode dne zveřejnění je možné k tomuto záměru podat na Magistrátu města Chomutova, odbor majetku města, nabídky či připomínky. Dotazy k záměru sdělí pracovník Miriam Procházková, tel. 474 637 473, Chomutov, Chelčického 155, (objekt staré radnice na náměstí).

V Chomutově dne: 13. 11. 2024

Ing. Jitka Řeháková
Odbor majetku města
Vedoucí odboru