

**Zájmové území**

**Zhotovitel bude s dostatečným předstihem, vhodným způsobem, informovat rezidenty o průběhu realizace stavby, aby ti byli schopni pružně reagovat na jednotlivé etapy realizace.**

ZEROSTAV inženýring, a.s.  
stavba: „Chomutov, Třebízského, Hraničářská, Sukova, Blanická rekonstrukce vodovodu a kanalizace - CV 011 225“  
MK: ul. Třebízského, Hraničářská, Sukova, Blanická a sil. č. III/25114h (ul. Lipská), Chomutov  
Návrh přechodné úpravy provozu na pozemních komunikacích  
Situace širších vztahů a vyznačení jednotlivých etap

ZEROSTAV inženýring, a.s.

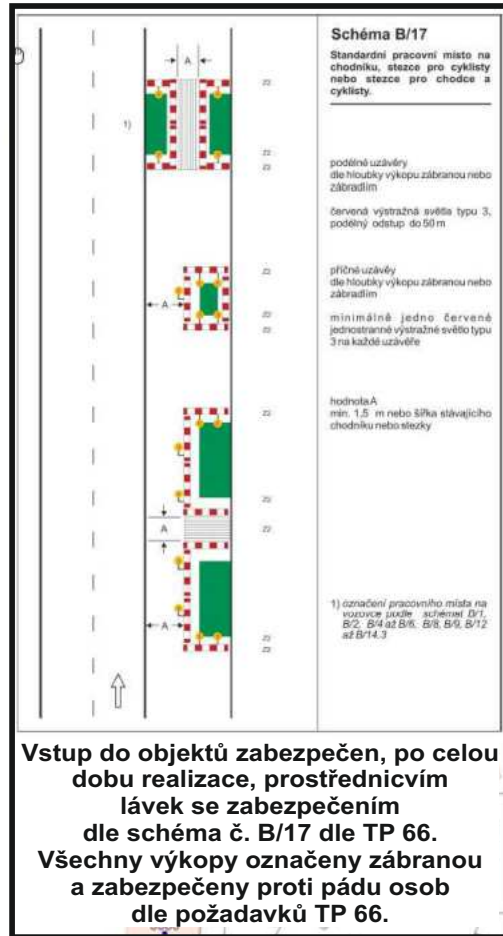
stavba: „Chomutov, Třebízského, Hraničářská, Sukova, Blanická rekonstrukce vodovodu a kanalizace - CV 011 225“

MK: ul. Třebízského, Hraničářská, Sukova, Blanická a sil. č. III/25114h (ul. Lipská), Chomutov

Návrh přechodné úpravy provozu na pozemních komunikacích

Etapa 1a

Etapa 1a



ZEROSTAV inženýring, a.s.

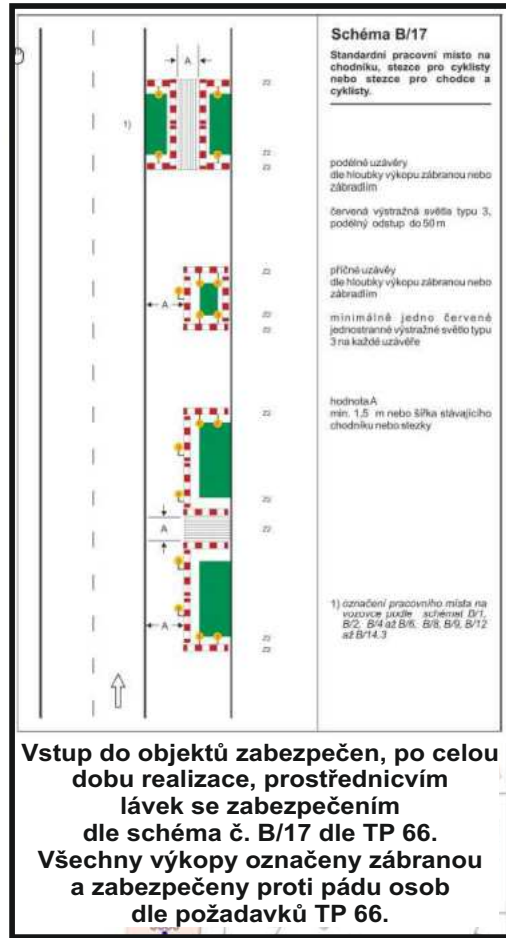
stavba: „Chomutov, Třebízského, Hraničářská, Sukova, Blanická rekonstrukce vodovodu a kanalizace - CV 011 225“

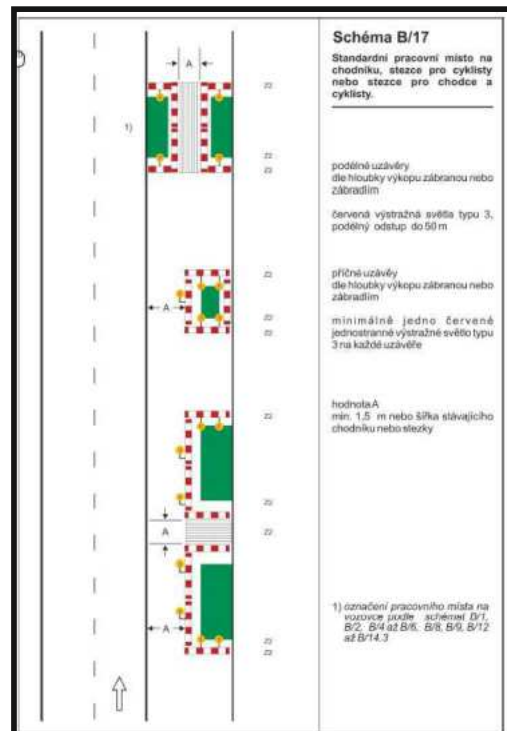
MK: ul. Třebízského, Hraničářská, Sukova, Blanická a sil. č. III/25114h (ul. Lipská), Chomutov

Návrh přechodné úpravy provozu na pozemních komunikacích

Etapa 1b

**Etapa 1b**





**Vstup do objektů zabezpečen, po celou dobu realizace, prostřednictvím lávek se zabezpečením dle schéma č. B/17 dle TP 66. Všechny výkopy označeny zábranou a zabezpečeny proti pádu osob dle požadavků TP 66.**



ZEROSTAV inženýring, a.s.  
stavba: „Chomutov, Třebízského, Hranická, Sukova, Blanická rekonstrukce vodovodu a kanalizace - CV 011 225“  
MK: ul. Třebízského, Hranická, Sukova, Blanická a sil. č. III/25114h (ul. Lipská), Chomutov  
Návrh přechodné úpravy provozu na pozemních komunikacích  
Etapa 1c

Lama Construction s.r.o.

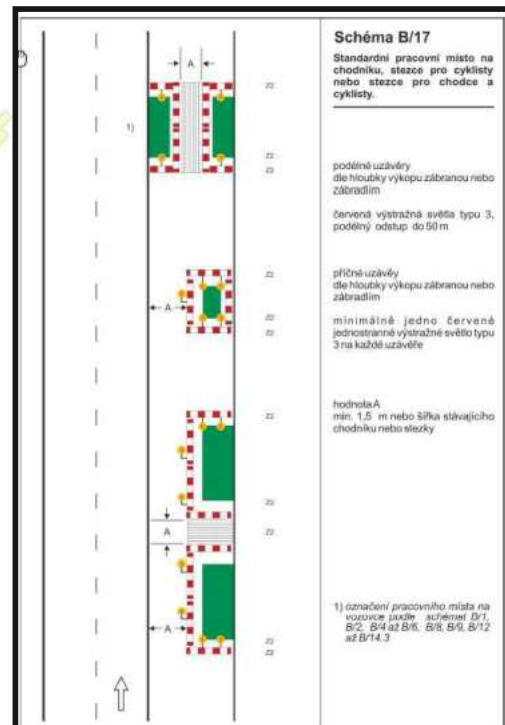
stavba: „Chomutov, Třebízského, Hraničářská, Sukova, Blanická rekonstrukce vodovodu a kanalizace - CV 011 225“

MK: ul. Třebízského, Hraničářská, Sukova, Blanická a sil. č. III/25114h (ul. Lipská), Chomutov

Návrh přechodné úpravy provozu na pozemních komunikacích

Etapa 2

**Etapa 2**



Vstup do objektů zabezpečen, po celou dobu realizace, prostřednictvím lávek se zabezpečením dle schéma č. B/17 dle TP 66. Všechny výkopy označeny zábranou a zabezpečeny proti pádu osob dle požadavků TP 66.



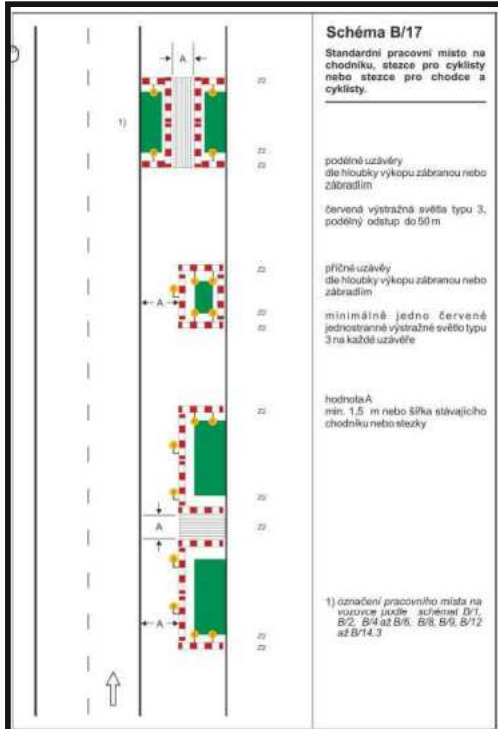
ZEROSTAV inženýring, a.s.

stavba: „Chomutov, Třebízského, Hraničářská, Sukova, Blanická rekonstrukce vodovodu a kanalizace - CV 011 225“

MK: ul. Třebízského, Hraničářská, Sukova, Blanická a sil. č. III/25114h (ul. Lipská), Chomutov

Návrh přechodné úpravy provozu na pozemních komunikacích

Etapy 3a + 6



Vstup do objektů zabezpečen, po celou dobu realizace, prostřednictvím lávek se zabezpečením dle schéma č. B/17 dle TP 66. Všechny výkopy označeny zábranou a zabezpečeny proti pádu osob dle požadavků TP 66.



ZEROSTAV inženýring, a.s.

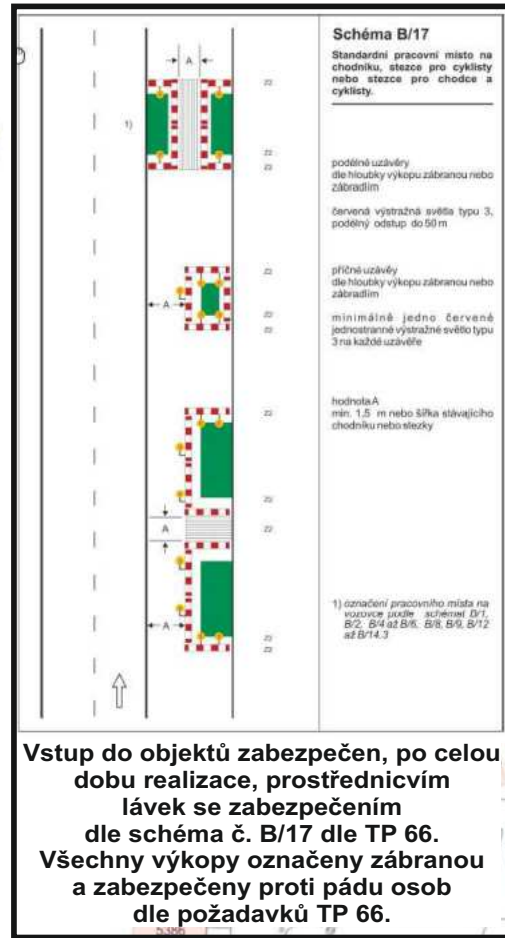
stavba: „Chomutov, Třebízského, Hraničářská, Sukova, Blanická rekonstrukce vodovodu a kanalizace - CV 011 225“

MK: ul. Třebízského, Hraničářská, Sukova, Blanická a sil. č. III/25114h (ul. Lipská), Chomutov

Návrh přechodné úpravy provozu na pozemních komunikacích

Etapa 3b

**Etapa 3b**



ZEROSTAV inženýring, a.s.

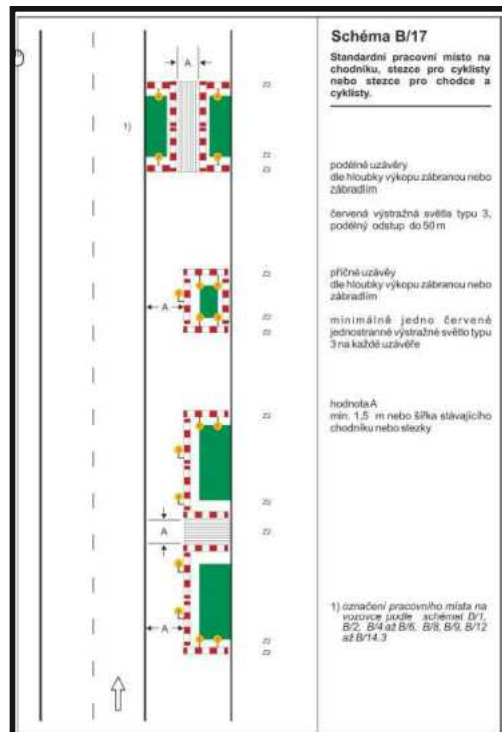
stavba: „Chomutov, Třebízského, Hraničářská, Sukova, Blanická rekonstrukce vodovodu a kanalizace - CV 011 225“

MK: ul. Třebízského, Hraničářská, Sukova, Blanická a sil. č. III/25114h (ul. Lipská), Chomutov

Návrh přechodné úpravy provozu na pozemních komunikacích

Etapa 4b

Etapa 4a



Vstup do objektů zabezpečen, po celou dobu realizace, prostřednictvím lávek se zabezpečením dle schéma č. B/17 dle TP 66. Všechny výkopy označeny zbránou a zabezpečeny proti pádu osob dle požadavků TP 66.





ZEROSTAV inženýring, a.s.

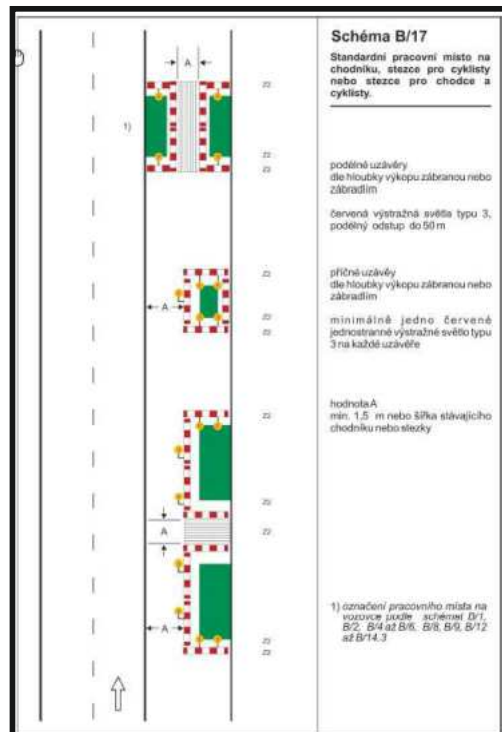
stavba: „Chomutov, Třebízského, Hraničářská, Sukova, Blanická rekonstrukce vodovodu a kanalizace - CV 011 225“

MK: ul. Třebízského, Hraničářská, Sukova, Blanická a sil. č. III/25114h (ul. Lipská), Chomutov

Návrh přechodné úpravy provozu na pozemních komunikacích

Etapa 4b

Etapa 4b



Vstup do objektů zabezpečen, po celou dobu realizace, prostřednictvím lávek se zabezpečením dle schéma č. B/17 dle TP 66. Všechny výkopy označeny zábranou a zabezpečeny proti pádu osob dle požadavků TP 66.



ZEROSTAV inženýring, a.s.

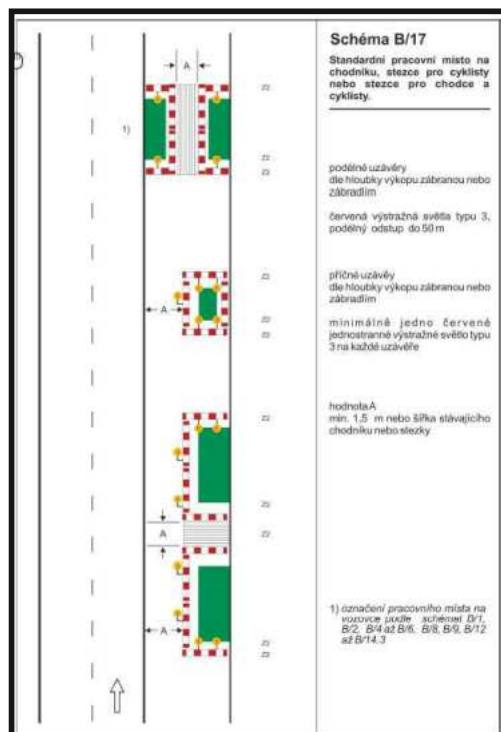
stavba: „Chomutov, Třebízského, Hraničářská, Sukova, Blanická rekonstrukce vodovodu a kanalizace - CV 011 225“

MK: ul. Třebízského, Hraničářská, Sukova, Blanická a sil. č. III/25114h (ul. Lipská), Chomutov

Návrh přechodné úpravy provozu na pozemních komunikacích

Etapa 4c

**Etapa 5**



Vstup do objektů zabezpečen, po celou dobu realizace, prostřednictvím lávek se zabezpečením dle schéma č. B/17 dle TP 66. Všechny výkopy označeny zábranou a zabezpečeny proti pádu osob dle požadavků TP 66.



ZEROSTAV inženýring, a.s.

stavba: „Chomutov, Třebízského, Hraničářská, Sukova, Blanická rekonstrukce vodovodu a kanalizace - CV 011 225“

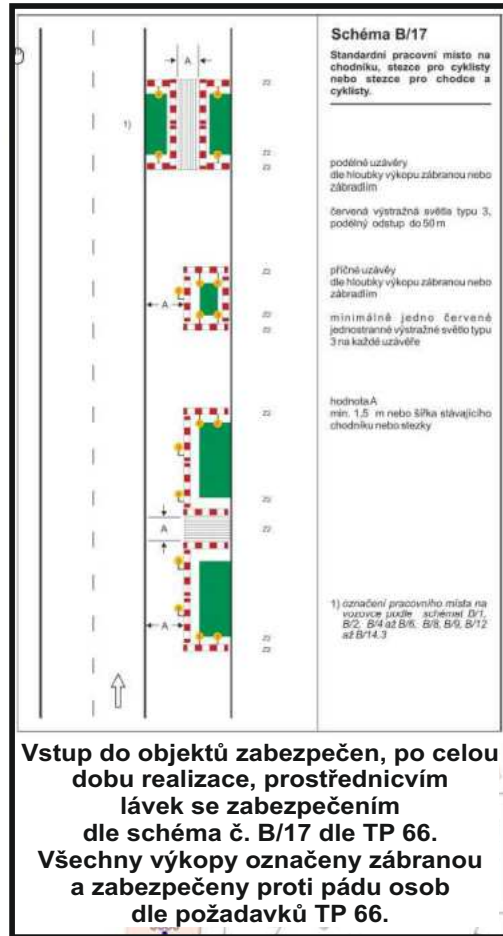
MK: ul. Třebízského, Hraničářská, Sukova, Blanická a sil. č. III/25114h (ul. Lipská), Chomutov

Návrh přechodné úpravy provozu na pozemních komunikacích

Etapa 7 (pokládka povrchů)

V případě potřeby bude provoz řízen  
označenými, způsobilými  
a náležitě poučenými osobami.

Etapa 7 (povrchy)



ZEROSTAV inženýring, a.s.

stavba: „Chomutov, Třebízského, Hraničářská, Sukova, Blanická rekonstrukce vodovodu a kanalizace - CV 011 225“

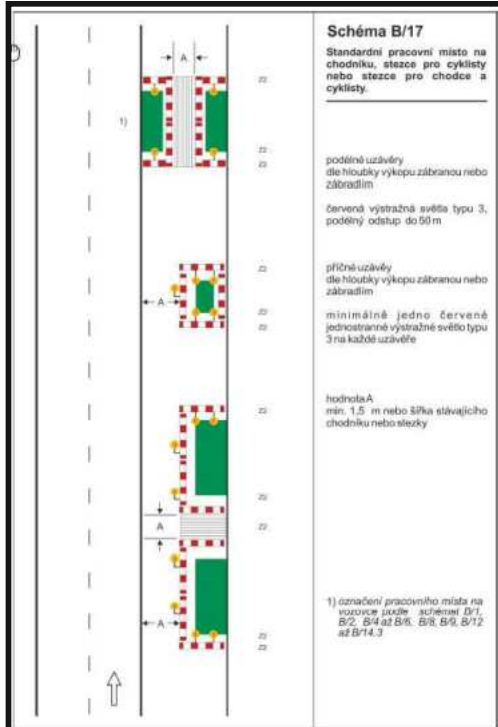
MK: ul. Třebízského, Hraničářská, Sukova, Blanická a sil. č. III/25114h (ul. Lipská), Chomutov

Návrh přechodné úpravy provozu na pozemních komunikacích

Etapa 8 (pokládka povrchů)

V případě potřeby bude provoz řízen  
označenými, způsobilými  
a náležitě poučenými osobami.

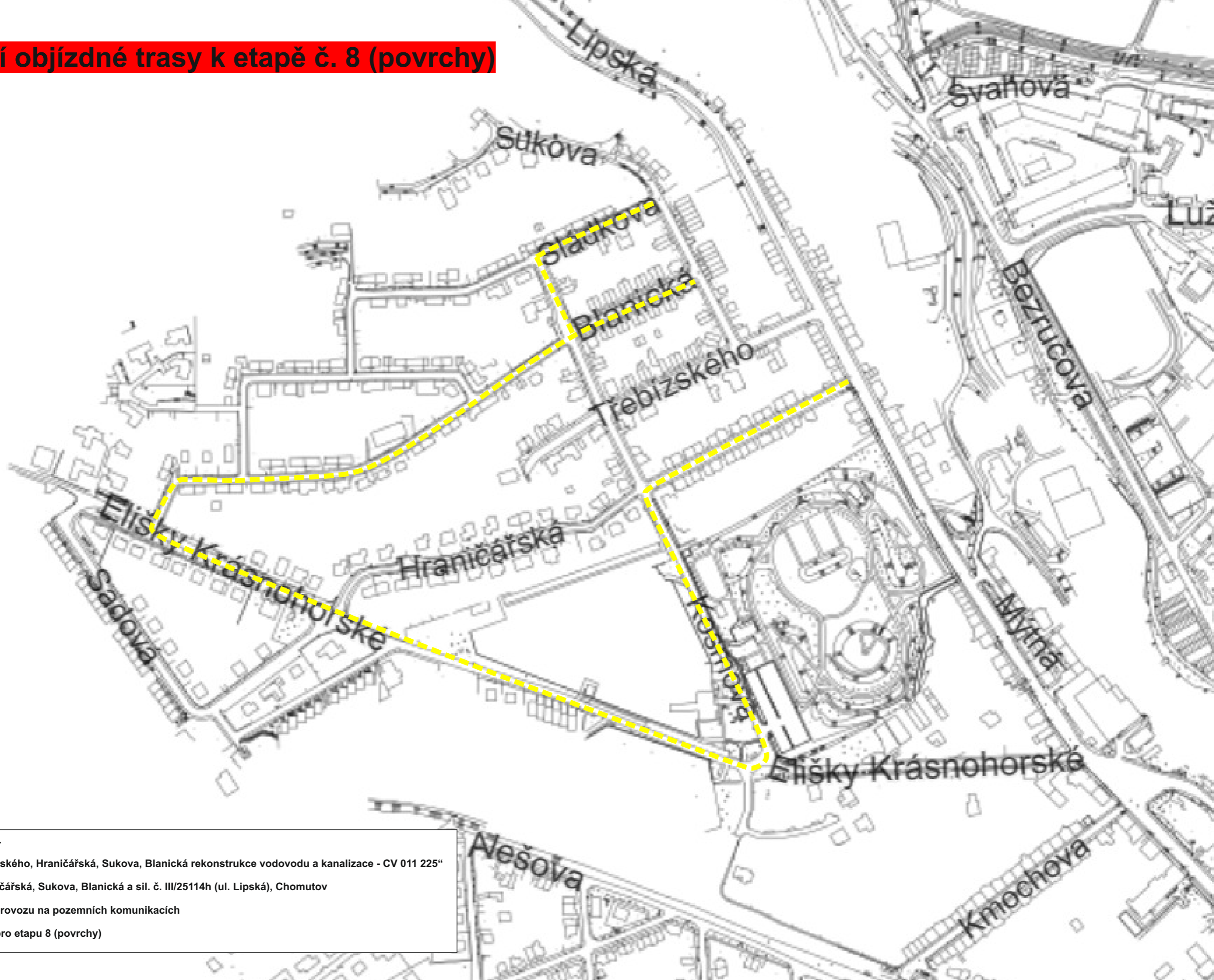
Etapa 8 (povrchy)



Vstup do objektů zabezpečen, po celou dobu realizace, prostřednictvím lávek se zabezpečením dle schéma č. B/17 dle TP 66. Všechny výkopy označeny zábranou a zabezpečeny proti pádu osob dle požadavků TP 66.



## Vyznačení objízdné trasy k etapě č. 8 (povrchy)



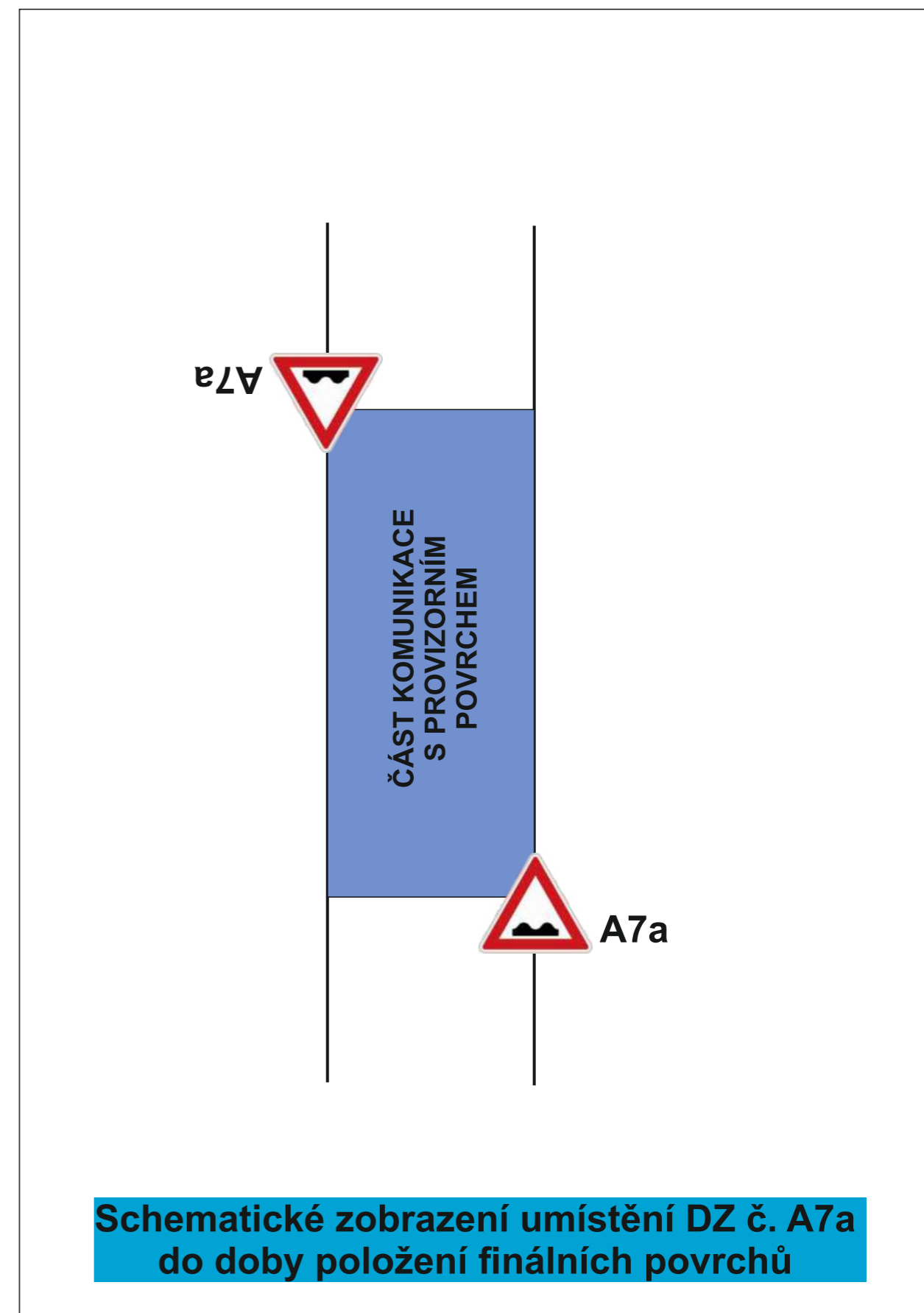
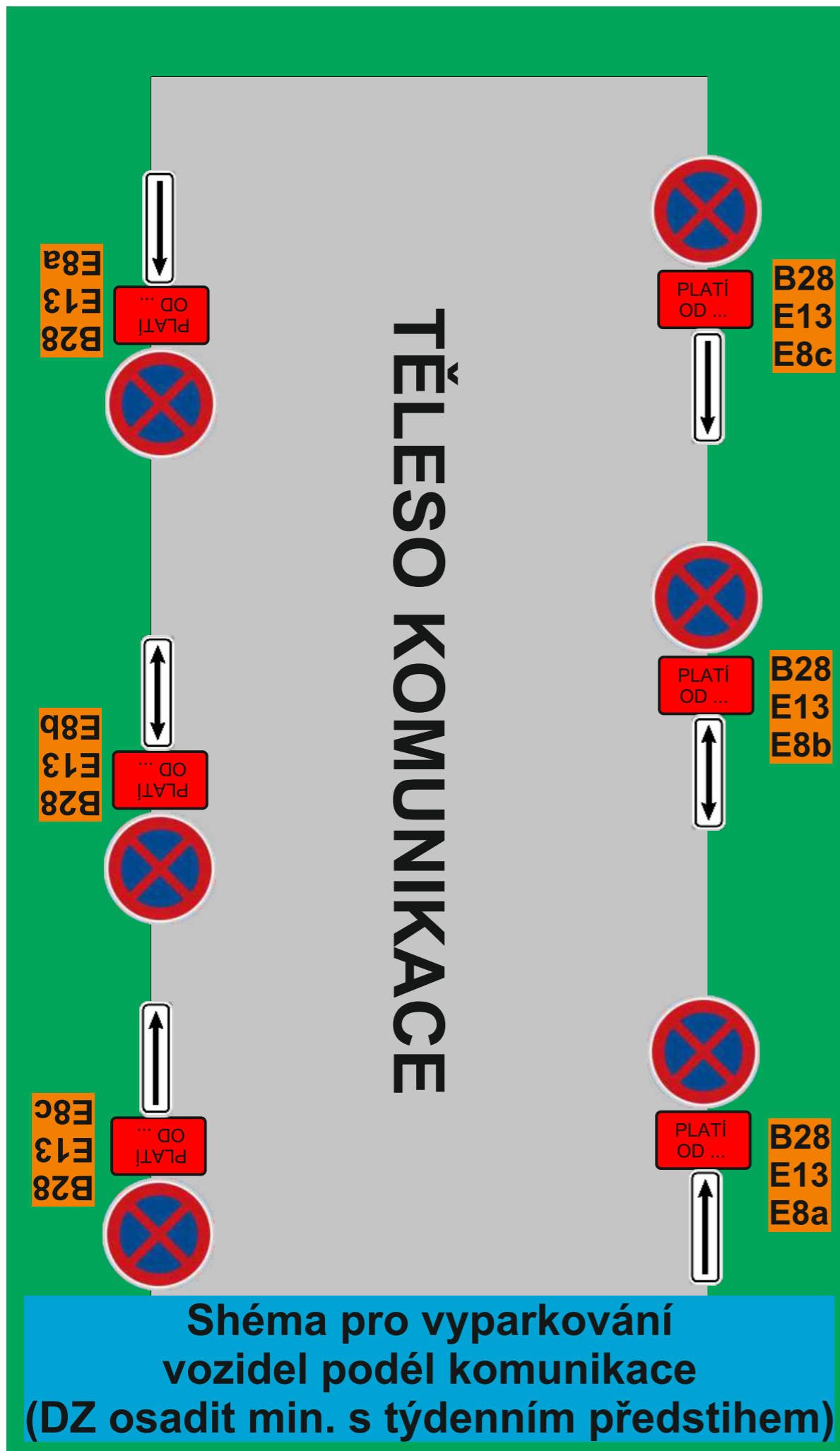
ZEROSTAV inženýring, a.s.

stavba: „Chomutov, Třebízského, Hraničářská, Sukova, Blanická rekonstrukce vodovodu a kanalizace - CV 011 225“

MK: ul. Třebízského, Hraničářská, Sukova, Blanická a sil. č. III/25114h (ul. Lipská), Chomutov

Návrh přechodné úpravy provozu na pozemních komunikacích

Vyznačení objízdné trasy pro etapu 8 (povrchy)



ZEROSTAV inženýring, a.s.

stavba: „Chomutov, Třebízského, Hraničářská, Sukova, Blanická rekonstrukce vodovodu a kanalizace - CV 011 225“

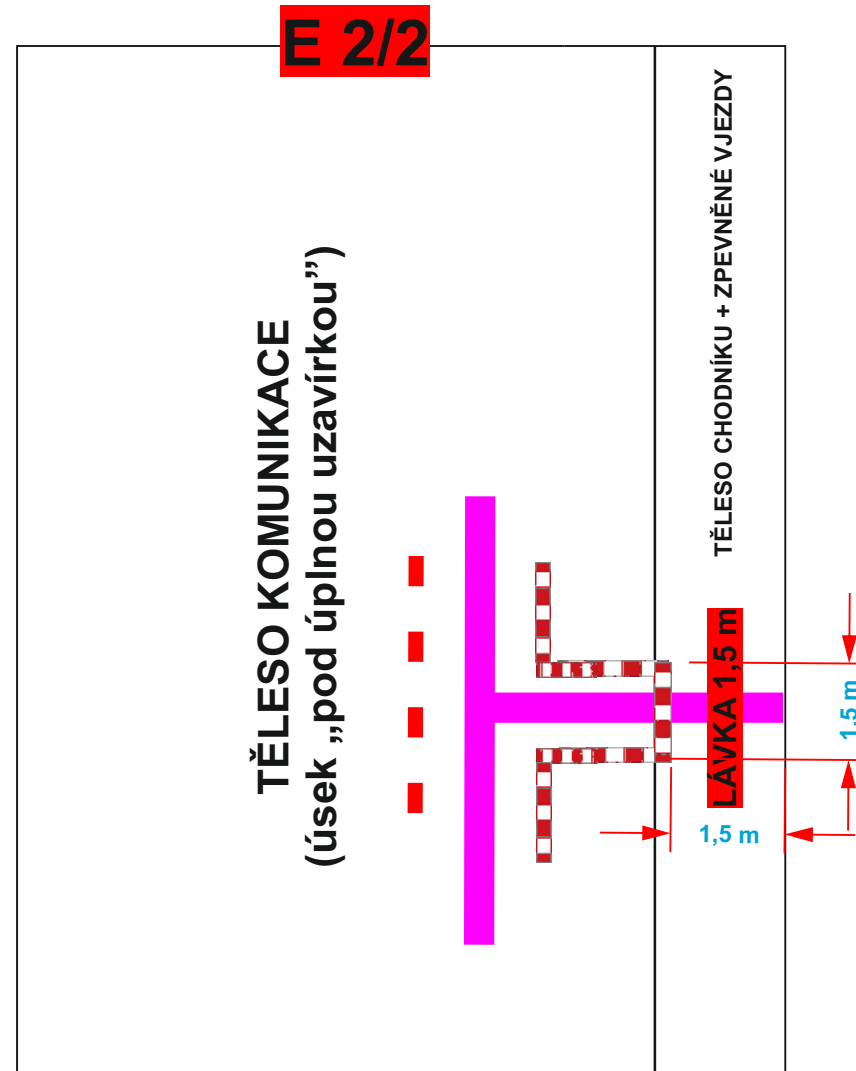
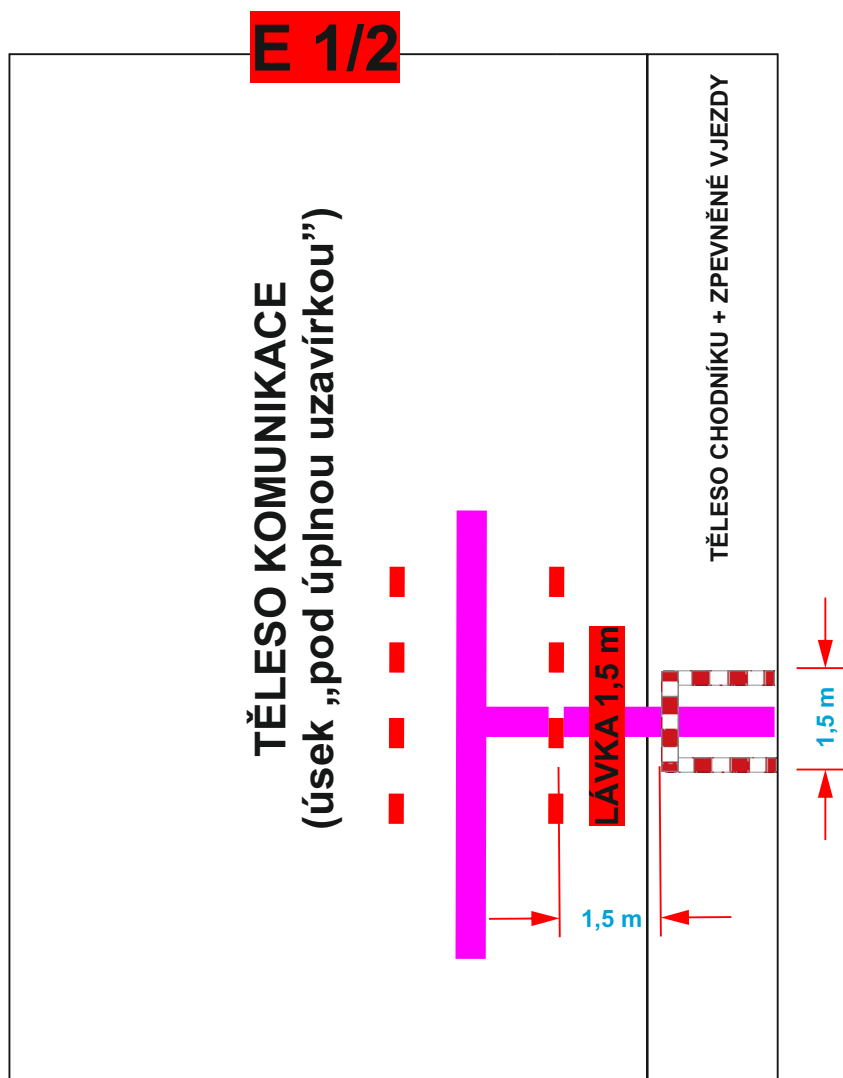
MK: ul. Třebízského, Hraničářská, Sukova, Blanická a sil. č. III/25114h (ul. Lipská), Chomutov

Návrh přechodné úpravy provozu na pozemních komunikacích

Použitá schémata

Zajištění pohybu pěších - vzorové schéma pro příčné překopy přípojek IS stavby  
„Chomutov, Třebízského, Hraničářská, Sukova, Blanická rekonstrukce vodovodu a kanalizace - CV 011 225“  
Zabezpečení dle TP 66 - schéma č. B/17

Použity zábrany č. Z2, případně oplocenky s reflexními prvky



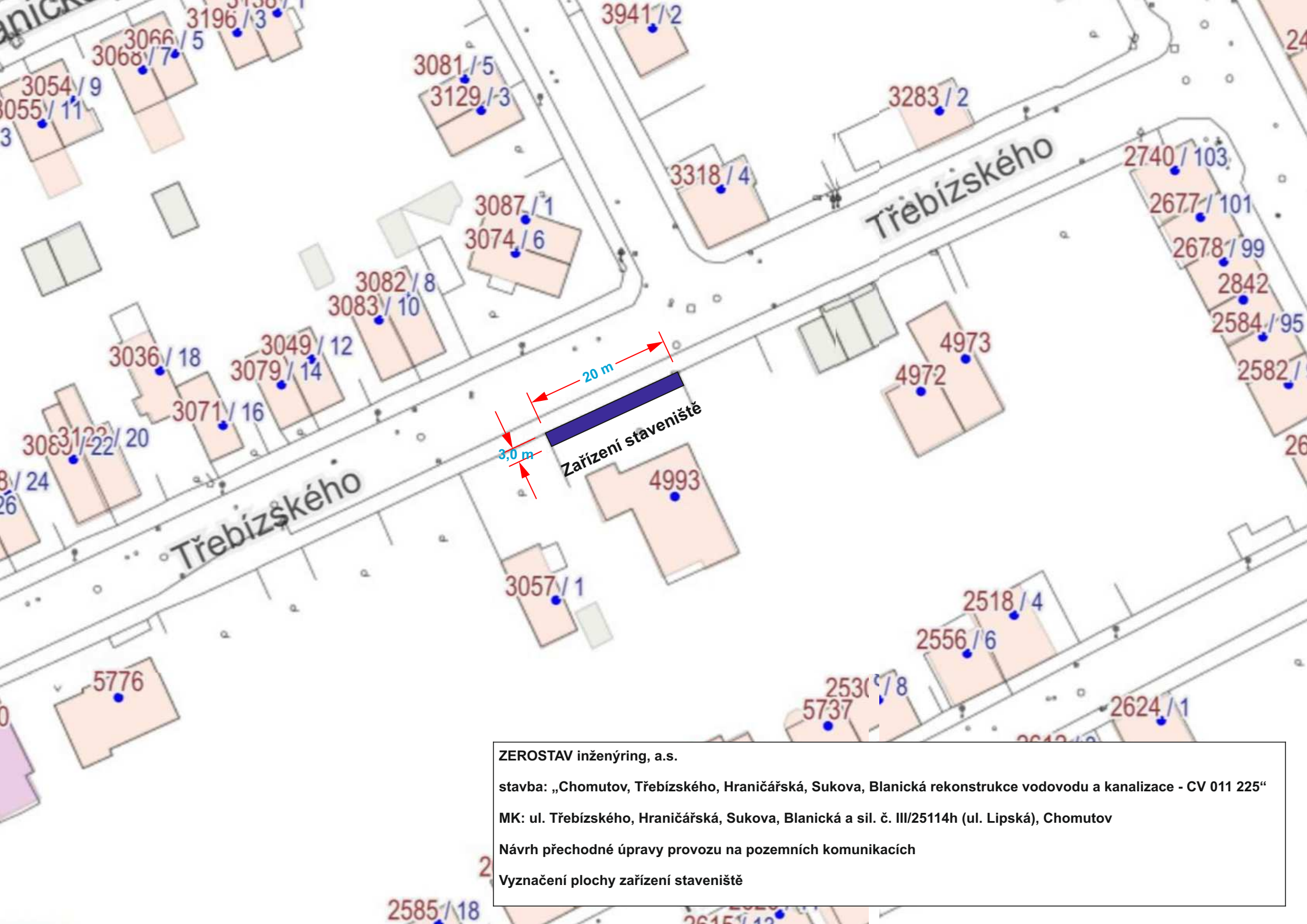
ZEROSTAV inženýring, a.s.

stavba: „Chomutov, Třebízského, Hraničářská, Sukova, Blanická rekonstrukce vodovodu a kanalizace - CV 011 225“

MK: ul. Třebízského, Hraničářská, Sukova, Blanická a sil. č. III/25114h (ul. Lipská), Chomutov

Návrh přechodné úpravy provozu na pozemních komunikacích

Vzorové schéma pro příčné překopy přípojek



ZEROSTAV inženýring, a.s.  
stavba: „Chomutov, Třebízského, Hraničářská, Sukova, Blanická rekonstrukce vodovodu a kanalizace - CV 011 225“  
MK: ul. Třebízského, Hraničářská, Sukova, Blanická a sil. č. III/25114h (ul. Lipská), Chomutov  
Návrh přechodné úpravy provozu na pozemních komunikacích  
Vyznačení plochy zařízení staveniště