






**Legenda**

-  stávající část komunikace úsek č. 3 krytý z betonové zámkové dlažby, celková výměra 223,61 m<sup>2</sup>, proveden obrubník po celém obvodu  
délka úseku č.3 - 70,85 m
-  nová komunikace úsek č.1 skladba vozovky dle TP 170 - D1-N-2-VI, zatížení 15 TNV/24 H, povrch ASFALTOVÝ  
délka úseku č.1 - 12,83 m
-  nová komunikace úsek č.2,4 skladba vozovky dle TP 170 - D2-D-1-VI-PIII, zatížení 15 TNV/24 H, povrch ZÁMKOVÁ DLAŽBA,  
délka úseku č. 2 - 11,33 m  
délka úseku č. 4 - 25,34 m
-  stěrková drenážní vrstva frakce 16-32 mm

Dokumentace neslouží k provedení stavby!  
Autorská práva vyhrazena.; Chráněno podle ISO 16016 v platném znění.

		<b>ČTVRTEČKA PROJEKT</b> PROJEKČNÍ KANCELÁŘ	
HLAVNÍ PROJEKTANT	VYPRACOVAL	mob. 776 015 111 mail: tomas@cvrtecka@seznam.cz IČO: 17128731	
Bc. Tomáš Čtvrtečka	Bc. Tomáš Čtvrtečka		
STAVEBNÍK:		NÁVEZ STAŤBY: <b>Neveřejná komunikace pro skupinu RD</b> NÁZEV VÝKRESU: <b>katastrální situační výkres</b>	
skupina stavebníků			
KRAJ	Ústecký		
OBEC	Mělkov		
KATASTRÁLNÍ ÚZEMÍ	Zelená	MĚŘÍTKO 1:1000	
PARC. Č.	389/16, 439/24, 425/45, 425/172, 425/206, 425/193, 425/194	srpen 2024	
		č. VÝKRESU: <b>C.2</b>	