

Č.j.: MMCH/20682/2016
Sp. Značka: ODaSČ/PÚP/05/16/Su
Vyřizuje: Bc. Hana Suchánková
Tel.: 474 637 267
e-mail: h.suchankova@chomutov-mesto.cz
Datum: 4.3.2016

VEŘEJNÁ VYHLÁŠKA

OPATŘENÍ OBECNÉ POVAHY

O STANOVENÍ PŘECHODNÉ ÚPRAVY PROVOZU

Magistrát města Chomutova, jako příslušný silniční správní úřad ve věcech místních komunikací podle §40, odst. 5, písm. b) zákona č. 13/1997 Sb., o pozemních komunikacích, v platném znění (dále jen "zákon o pozemních komunikacích"), a podle ust. §171 a 173 odst. 1 zákona č. 500/2004 Sb., správní řád, v platném znění, na základě posouzení žádosti o stanovení přechodné úpravy provozu na některých místních komunikacích na území města Chomutova z důvodu provádění jejich blokového čištění, podané dne 29.2.2016 organizací Technické služby města Chomutova, příspěvková organizace, se sídlem nám. 1. máje 89, 430 01 Chomutov, IČ 000 79 065, a po projednání s příslušným orgánem Policie ČR, Krajského ředitelství Policie, Dopravního inspektorátu Chomutov,

v y d á v á

v souladu s ust. §19a odst. 2, odst. 3, odst. 4 a 5 zákona o pozemních komunikacích a s vyhláškou č. 294/2015 Sb., kterou se provádějí pravidla provozu na pozemních komunikacích, opatření obecné povahy o

STANOVENÍ PŘECHODNÉ ÚPRAVY PROVOZU

na místních komunikacích v Chomutově,
v ulicích dle přiloženého seznamu,

spočívající v umístění dopravního značení (dále jen "DZ") dle přiložené situace, která je nedílnou součástí tohoto stanovení, za níže uvedených podmínek pro jejich realizaci:

1. Osazení DZ bude provedeno prostřednictvím osoby, oprávněné k jeho instalaci (totéž platí i pro opravu, údržbu či výměnu DZ), v souladu s vyjádřením Policie ČR, Krajského ředitelství Policie Ústeckého kraje, územního odboru Dopravní inspektorát Chomutov (č.j. KRPU-40018-1/ČJ-2016-040306 ze dne 26.2.2016), se Zásadami pro přechodné dopravní značení na pozemních komunikacích (TP 66), s vyhláškou MD č. 294/2015 Sb., kterou se provádějí pravidla provozu na pozemních komunikacích a s příslušnými normami ČSN.
2. Instalace DZ bude prováděna v místě a termínech dle harmonogramu blokového čištění a mapových podkladů **od 24.3.2016 do 27.10.2016**.
3. DZ B29 s dodatkovou tabulkou č. E13, kde bude uveden důvod, den a čas platnosti DZ, bude umístěno min. 7 dní před každým dnem blokového čištění místní komunikace.

4. K označení bude použito DZ v reflexním provedení, v základní velikosti. Veškeré DZ bude osazeno na odpovídajících nosičích. K označení nesmí být použito nečitelného či poškozeného DZ, značky i zábrany musí být zajištěny proti posunutí či pádu vlivem povětrnosti. Případné závady musí být ihned odstraněny. Instalace a umístění DZ bude provedeno tak, aby nebránilo provádění údržby komunikace a plynulému průchodu chodníkem. Umístěním DZ nesmí být narušeno vnímání dopravní situace.
5. Zodpovědnou osobou je p. Martin Reiner, tel. 731 411 765.

V souladu s §173 odst. 1 správního řádu je možné nahlédnout do obsahu opatření obecné povahy vč. příloh - mapových podkladů, v úředních dnech, v budově Magistrátu města Chomutova, Zborovská 4602, 3. patro, dveře č. 303, nejlépe po telefonické domluvě.

Toto opatření obecné povahy je vydáno za účelem zajištění údržby místních komunikací blokovým čištěním ve vybraných ulicích města Chomutova. Toto stanovení nenahrazuje povolení, stanovisko, posouzení, případně jiné opatření dotčeného správního úřadu, vyžadované zvláštními předpisy.

Odůvodnění:

Odbor dopravních a správních činností Magistrátu města Chomutova obdržel dne 29.2.2016 žádost organizace Technické služby města Chomutova, příspěvková organizace, o vydání povolení na označení místních komunikací, na kterých je z důvodu blokového čištění dočasně zakázáno stání silničních vozidel.

Dne 26.2.2016 návrh přechodné změny dopravního značení odsouhlasil dotčený orgán - Policie ČR, Krajského ředitelství Policie Ústeckého kraje, územního odboru Dopravní inspektorát Chomutov. Silniční správní úřad následně vydal opatření obecné povahy o stanovení přechodné úpravy provozu na místních komunikacích v termínu a v místě dle předložených mapových podkladů a harmonogramu blokového čištění. Vzhledem k tomu, že dočasný zákaz stání silničních vozidel podle §19a zákona o pozemních komunikacích lze povolit pouze na místních komunikacích nebo průjezdním úseku silnice, nevztahuje se toto opatření na umístění DZ na účelových komunikacích.

Poučení:

Proti stanovení přechodné úpravy provozu na místní komunikaci, dle §173 odst.2 správního řádu, nelze podat opravný prostředek ve smyslu obecných předpisů o správním řízení.

Toto opatření obecné povahy se oznamuje veřejnou vyhláškou a musí být vyvěšeno na úřední desce Magistrátu města Chomutova a zveřejněno (v plném znění) také způsobem, umožňujícím dálkový přístup, na stránkách www.chomutov-mesto.cz, a to po dobu 15 dnů, přičemž nabývá účinnosti pátým dnem po dni jeho vyvěšení.

Bc. Hana Suchánková
oprávněná úřední osoba
pro silniční správní úřad

Příloha: harmonogram s termíny blokového čištění a mapové podklady se zákresem umístění DZ

obdrží: Magistrát města Chomutova (k vyvěšení na úřední desce magistrátu)
po nabytí účinnosti obdrží: Technické služby města Chomutova, příspěvková organizace
Policie ČR, DI Chomutov

Vyvěšeno dne:

Sejmuto dne:

Razítko a podpis orgánu, který potvrzuje vyvěšení a sejmutí oznámení:

PLÁN KOMPLEXNÍHO BLOKOVÉHO ČIŠTĚNÍ NA ROK 2016

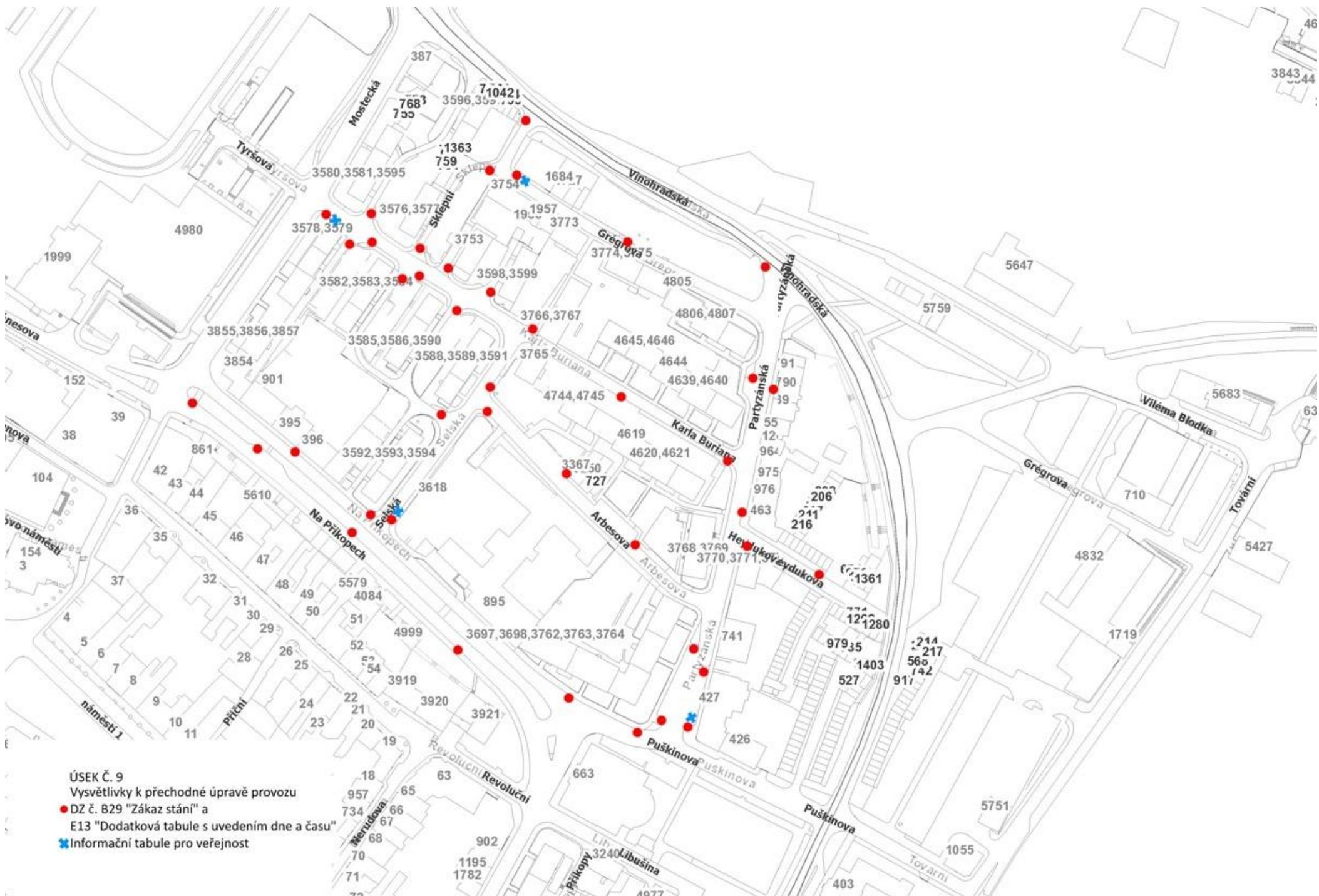
Komplexní blokové čištění bude prováděno ve dvou kolech s jednou přestávkou v úterý, ve středu a čtvrtek v době mezi 7.00 - 15.00 hod., vždy v jednom úseku podle zpracovaného harmonogramu.

V ulicích a místech, které jsou v textu **zvýrazněné**, bude po dobu blokového čištění umístěn kontejner na velkoobjemový odpad

I. kolo: 31.3. - 30.6. přestávka : 1.7. - 26.7. II. kolo: 27.7. - 27.10.

Úsek	ČIŠTĚNÁ OBLAST	Datum
1	Palackého za Stř. zdravotnickou školou, Vodních staveb vč. zadních traktů a parkoviště, sídl. Zd. Štěpánka , Školní, Vršovců, Vikové - Kunětické	31.3. a 27.7.
2	Čechova, Smetanova, Legionářská, Purkyňova, Meisnerova, Křížíkova , náměstí T. G. Masaryka, Školní	5.4. a 28.7.
3	Čechova, Rokycanova, mjr. Šulce, nám. Dr. Beneše , Spořická, Školní, Poděbradova + vnitroblok, Wolkerova, Nádražní	6.4. a 2.8.
4	28. října, Školní, Karolíny Světlé , Palackého-zadní trakt u magistrátu, Zborovská, Za Zborovskou, Bezručova cykl. stezka podél Chomutovky	7.4. a 3.8.
5	U Větrného mlýna , V Přírodě, Šmilovského, U Plynárny, Na Moráni, Dolní, Beethovenova, Na Moráni - k býv. masokombinátu - Dvůr Anna	12.4. a 4.8.
6	Dukelská, Vodní, Žerotínova, Sladkovského, Ctiborova, Raisova , Jugoslávská, Pražská, spojka Pražská - Dukelská - průmyslová zóna	13.4. a 9.8.
7	Kochova, Holečková, Prokopova, Daliborova, Meisnerova, Maxima Gorkého, Pionýrů, Bělohorská , Haškova, Spořická Edisonova, Dr. Janského	14.4. a 10.8. 16.4. a 13.8.
8	Jakoubka ze Stříbra, Puchmayerova, Klostermannova, Husovo nám., Revoluční Nerudova, Libušina, Ruská, Hálkova, Riegrova, Na Bělidle, Křivá od ul. Na Bělidle po Alfonse Muchy - chodníky, Farského, Mánesova	19.4. a 11.8.
9	Partyzánská, Heydukova, Alfonse Muchy, Grégrova, Sklepní, Mostecká - část, K. Buriana, Selská , Arbesova, Vinohradská - chodníky, Puškinova, Na Příkopěch	20.4. a 16.8.
10	Kosmonautů, Patočkova, Vítězslava Nezvala , Sluneční, Alfonse Muchy, Zadní Vinohrady, U Kamencového jezera	21.4. a 17.8.
11	Čelakovského, Mostecká, Přemyslova , Tomáše ze Štítného, Politických vězňů Dostojevského, Želivského, SNP, Krokova, kpt. Jaroše	26.4. a 18.8.
12	Čelakovského, Stromovka, Okrajová , cyklistická stezka, Přísečnická, Přemyslova, Scheinerova, Maroldova, Krátká	27.4. a 23.8.
13	Blatenská, Zborovská, Škroupova, Jungmannova, Kollárova, Macharova, Štefánikovo nám., Vaníčková, Vilová , Gutenbergova, Mozartova, Buchenwaldská	28.4. a 24.8.
14	Cihlářská, Marie Pujmanové , Koperníkova, Vrchlického, Londýnská, Jezerní, Jeseniova, Blatenská, Moravská	3.5. a 25.8.
15	Rooseveltova, Lidická, Šafaříkova, Bezručova, Husova, Jiráskova	4.5. a 30.8.
16	Havlíčková, Erbenova, Hornická , Kostnická, Jiráskova, Zengerova, Gerstnerova, akademika Heyrovského, Bezručova	5.5. a 31.8.
17	Hornická, Zengerova, Gerstnerova, akademika Heyrovského, Jiráskova, Erbenova, Seifertova, Havlíčková , Roháčova, Václavská, Svahová, Lužická, Děvínská	10.5. a 1.9.

18.	Alešova, Klicperova, Matěje Kopeckého, Adámkova, Na Průhoně, Trocnovská, Komenského, Fibichova, Palachova, Sokolská	11.5. a 6.9.
19.	Alešova , Kmochova, Dvořákova, Krušnohorská, Čermákova, Resslera, Karla Čapka, Podhorská, Višňová, Železniční	12.5. a 7.9.
20.	Kadaňská, št. kpt. Kouby, V Alejích, Fügnerova, Palachova, Sokolská, Kukaňova, Osvobození, 5. května	17.5. a 8.9.
21.	Nové Spořice, Potoční, sídl. U Hačky , Osadní, Luční, Polní obě spojky Luční - Osadní, průmyslová zóna EATON	18.5. a 13.9.
22.	Lipská, Elišky Krásnohorské, Mýtná, Kosmova , Hraničářská, Třebízského, Blanická, Sládkova, Sukova, parkoviště u areálu Verosu	19.5. a 14.9.
23.	Elišky Krásnohorské, Hraničářská, Blanická, Slezská, Sládkova, Sadová , Zdravotnická	24.5. a 15.9.
24.	Blatenská, Na Spravedlnosti, Lipanská , V Zahradách, Winterova, Šrobárova, Kozinova, Jabloňová, U Třešňovky, Barákova, Na Vyhliďce, Na Lucině, Dobrovského, Blatenská - okály, Pod lesem, Ve Stráni, Pod Strání	25.5. a 20.9.
25.	Březenecská, Stavbařská, vozovky a parkoviště u čp. 4689, 4596, 4750, Pod Strážištěm	26.5. a 21.9.
26.	Březenecská, vozovka a parkoviště u čp. 4450 - 4454, Kundratická, Dřínovská	31.5. a 22.9.
27.	17. listopadu vč. parkovišť, Dřínovská, Holešická vč. parkovišť a plochy u nákupního střediska	1.6. a 27.9.
28.	17. listopadu, Dřínovská vč. parkovišť, Kyjická vč. parkovišť u domů čp. 4774 - 4777	2.6. a 29.9.
29.A	17. listopadu, Hutnická vč. parkovišť, Šípková	7.6. a 4.10.
30.	Kamenná, Kamenný vrch čp. 5282 - 5266 vč. parkovišť a prostranství u 6. ZŠ	8.6. a 5.10.
31.	Kamenná - Školní pěšina k nákupnímu středisku, Kamenná k čp. 5119 vč. parkovišť a sjízdových chodníků	9.6. a 6.10.
32.	Kamenná od čp. 5163 k nákupnímu středisku, Školní pěšina	14.6. a 11.10.
33.	Zahradní - vozovky u parkovišť od čp. 5165, 5171, 5174, 5178, 5189, Vyletní od čp. 5256 k čp. 5263 vč. parkovišť, Jasminova	15.6. a 12.10.
34.	Borová - parkoviště od čp. 5161 po čp. 5143 + malé parkoviště u střediska služeb (KaSS)	16.6. a 13.10.
35.	Zahradní - park. od čp. 5190 po čp. 5198, od čp. 5199 po 5203, Skalková-parkoviště od čp. 5204 po čp. 5211, Skalková od čp. 5218 po čp. 5214 + plocha u nákup. centra a parkoviště	21.6. a 18.10.
36.	Růžová - parkoviště a komunikace od čp. 5219 po čp. 5224, od čp. 5224 po čp. 5236 Pod Břizami od čp. 5225 po čp. 5240, od čp. 5234 po čp. 5236, od čp. 5245 po čp. 5239 vč. parkovišť	22.6. a 19.10.
37.	Písečná - parkoviště a komunikace od čp. 5060 po čp. 5053, Jirkovská od ul. Písečná po čp. 5057 včetně parkovišť	23.6. a 20.10.
38.	Jirkovská - parkoviště a komunikace od čp. 5360 po čp. 5013, komunikace k mateř. školce čp. 5030 a čp. 5072, a kolem 5. ZŠ	28.6. a 25.10.
39.	Písečná - parkoviště a vozovka od čp. 5012 po čp. 5029 a od čp. 5035 po čp. 5034	29.6. a 26.10.
40.	Písečná - nákupní středisko vč. parkovišť od čp. 5063 po čp. 5068 a od čp. 5069 po čp. 5039, parkoviště u zdravotního střediska čp. 5285	30.6. a 27.10.



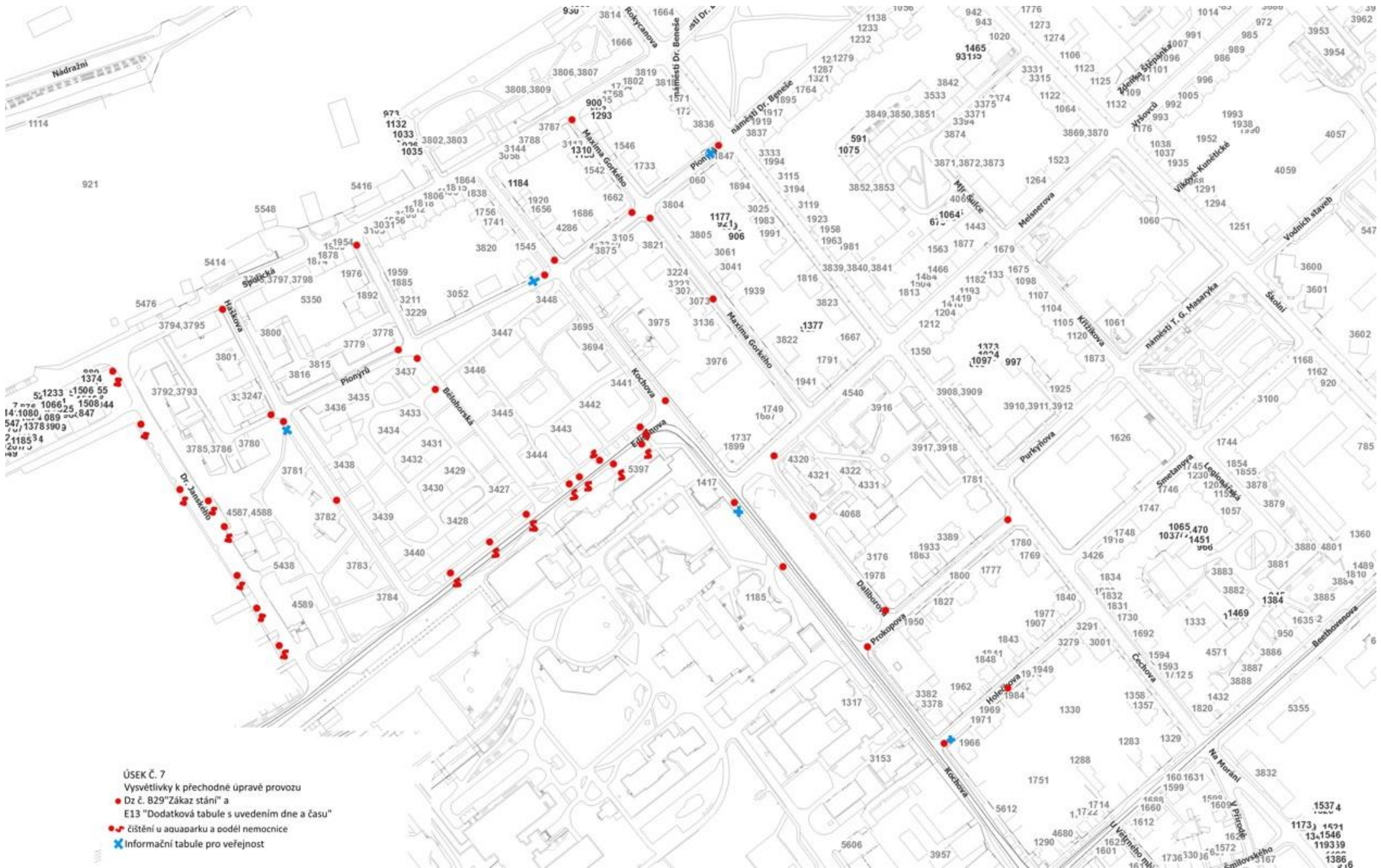
ÚSEK Č. 9

Vysvětlivky k přechodné úpravě provozu

- DZ č. B29 "Zákaz stání" a E13 "Dodatková tabule s uvedením dne a času"
- ★ Informační tabule pro veřejnost



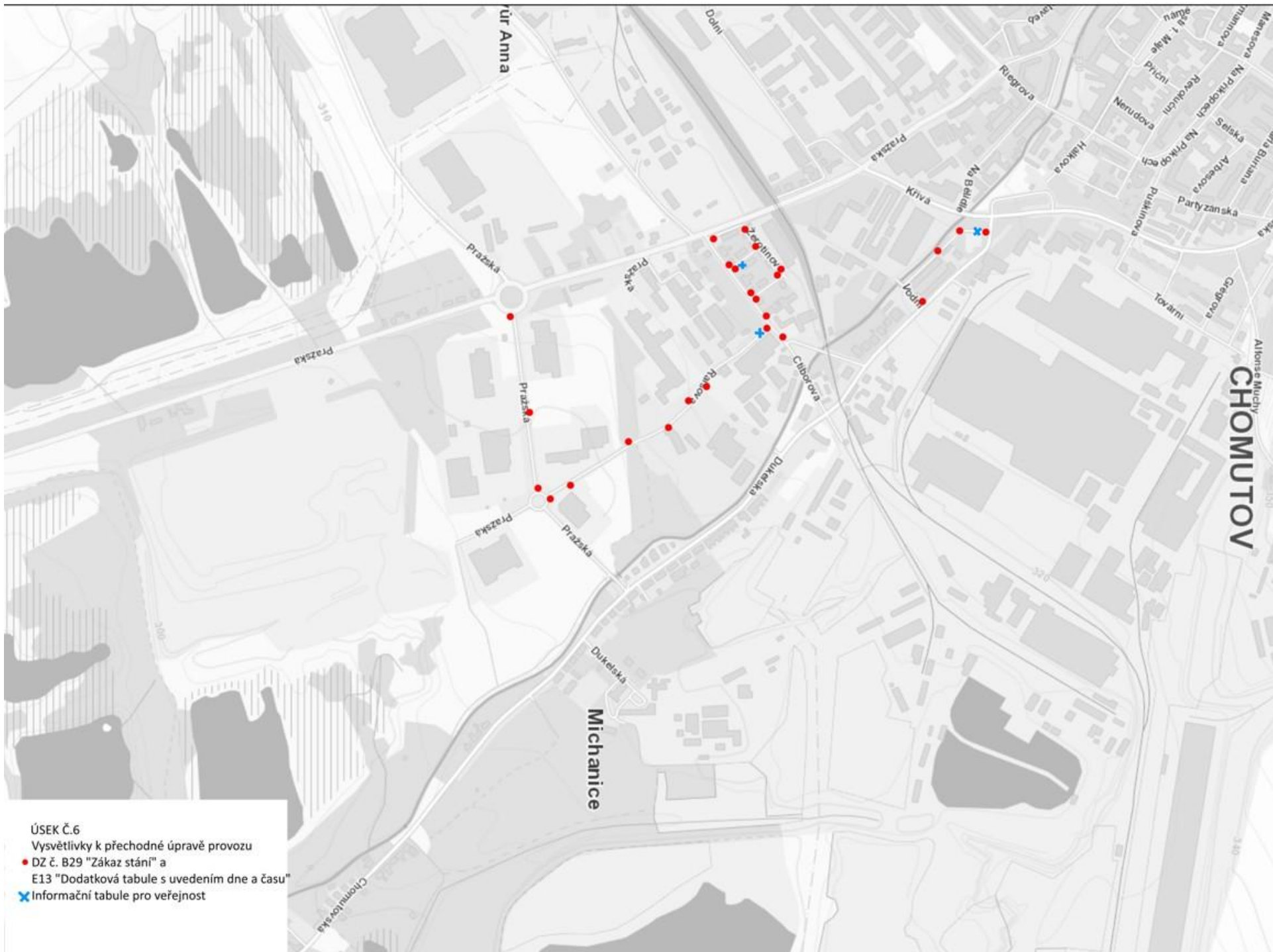
- ÚSEK Č. 8
Vysvětlivky k přechodné úpravě provozu
- DZ č. B29 "Zákaz stání" a E13 "Dodatková tabule s uvedením dne a času"
 - ★ Informační tabule pro veřejnost



ÚSEK Č. 7

Vysvětlivky k přechodné úpravě provozu

- Dz č. B29 "Zákaz stání" a E13 "Dodatková tabule s uvedením dne a času"
- čišťení u aquaparku a podél nemocnice
- ✳ Informační tabule pro veřejnost





ÚSEK Č.5

Vysvětlivky k předchozí úpravě provozu

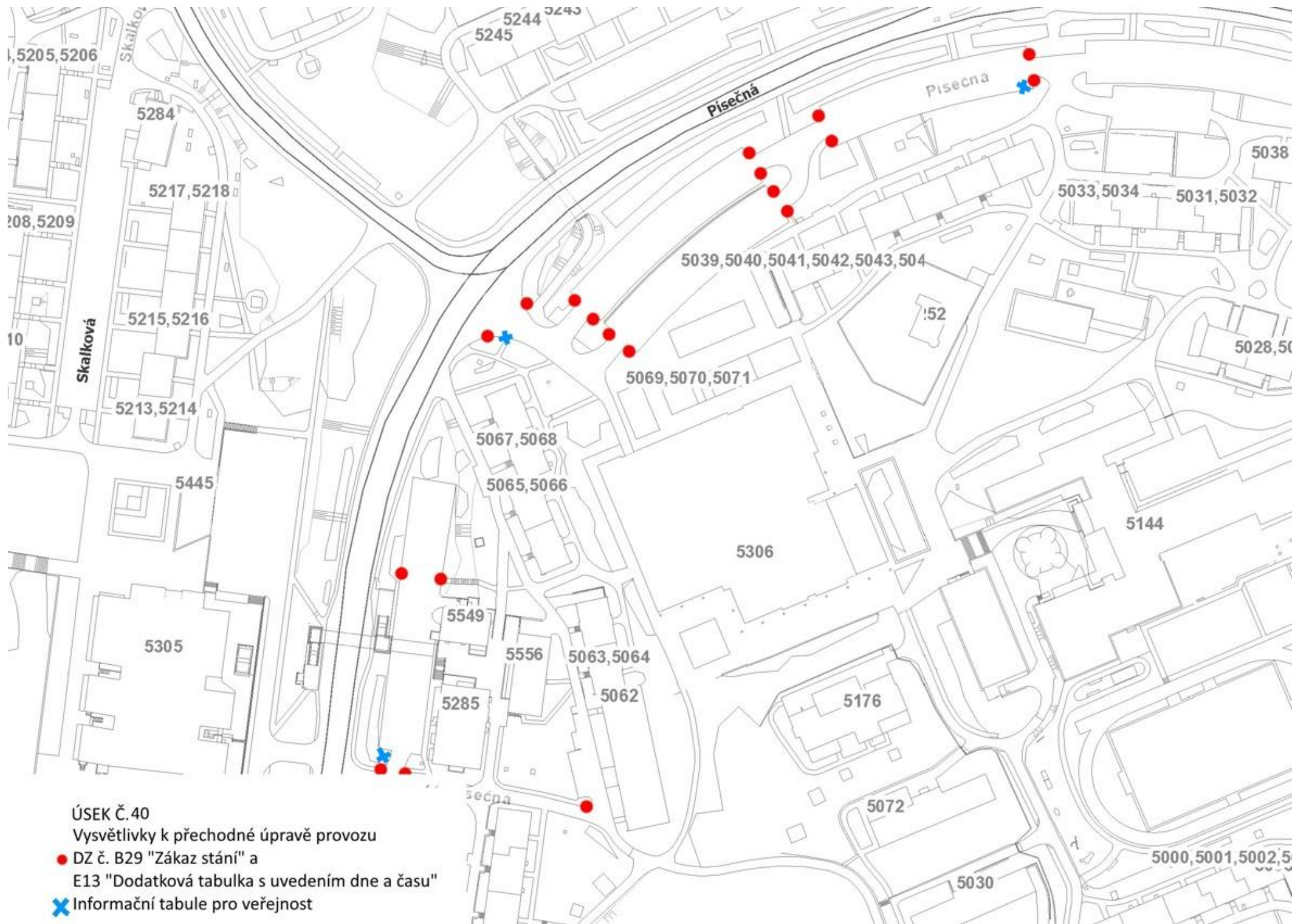
- DZ č. 829 "Zákaz stání" a E 13 "Dodatková tabulka s uvedením dne a času"
- ★ Informační tabule pro veřejnost

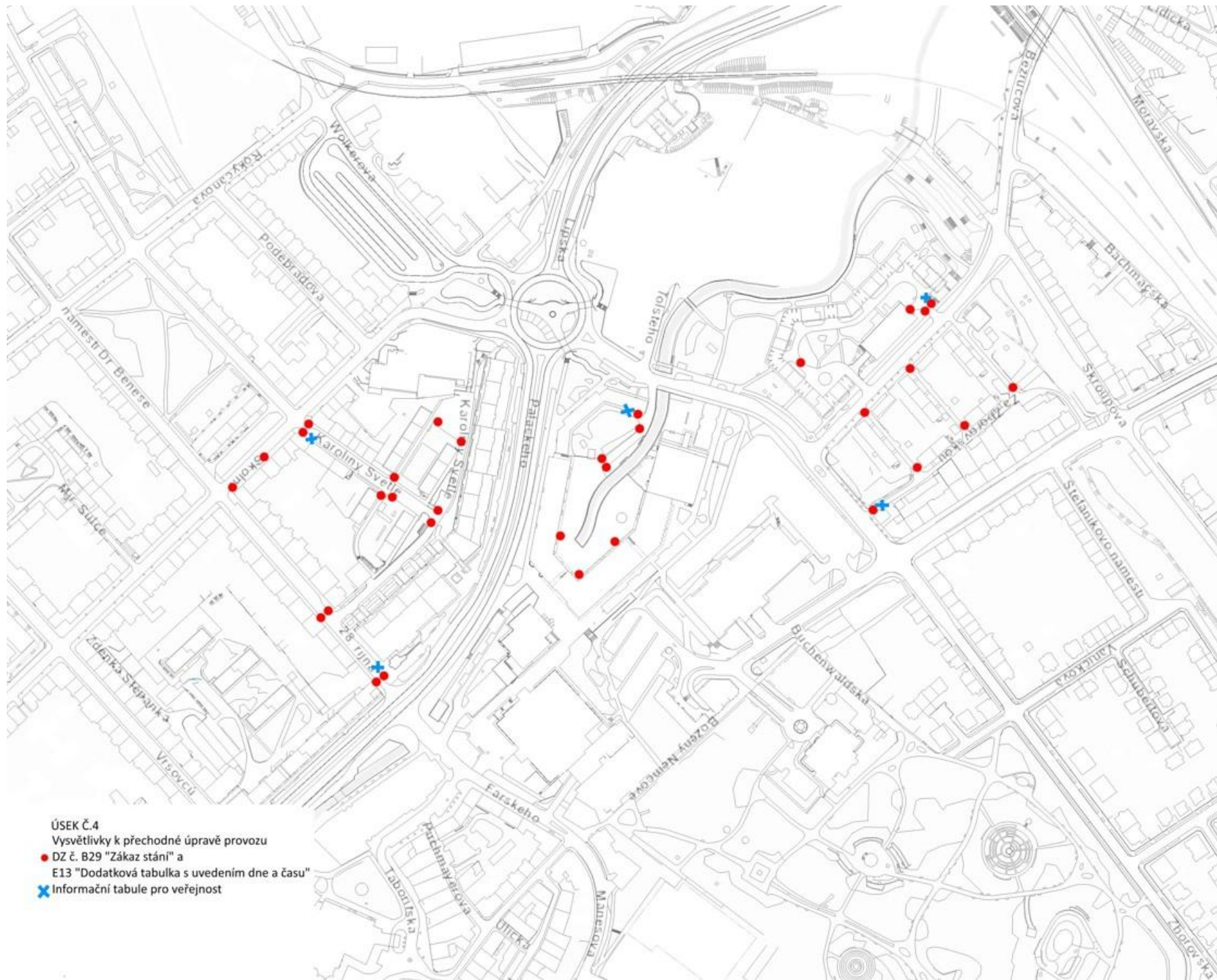


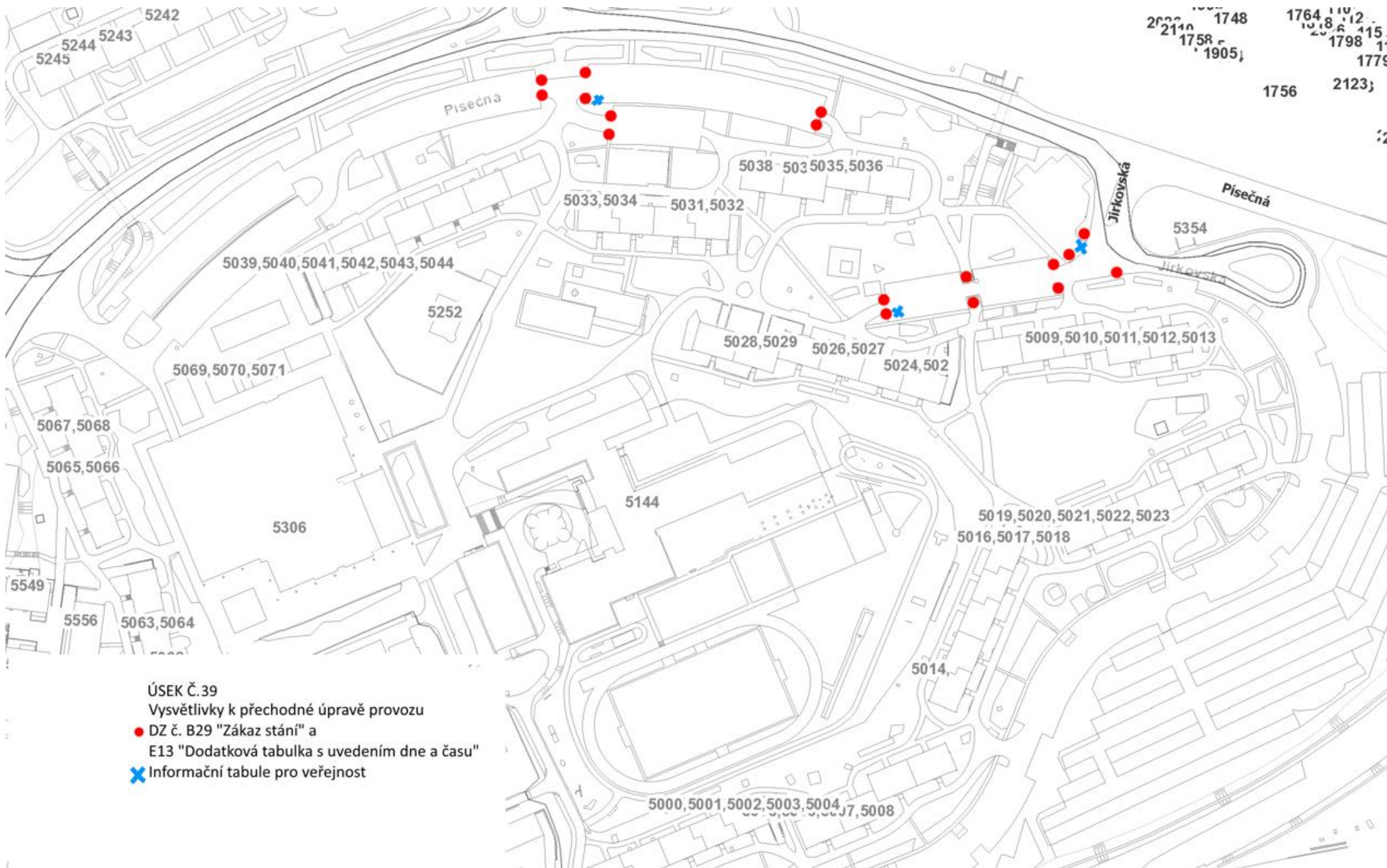
ÚSEK Č.5

Vysvětlivky k přechodné úpravě provozu

- DZ č. B29 "Zákaz stání" a E 13 "Dodatková tabulka s uvedením dne a času"
- ✕ informační tabule pro veřejnost



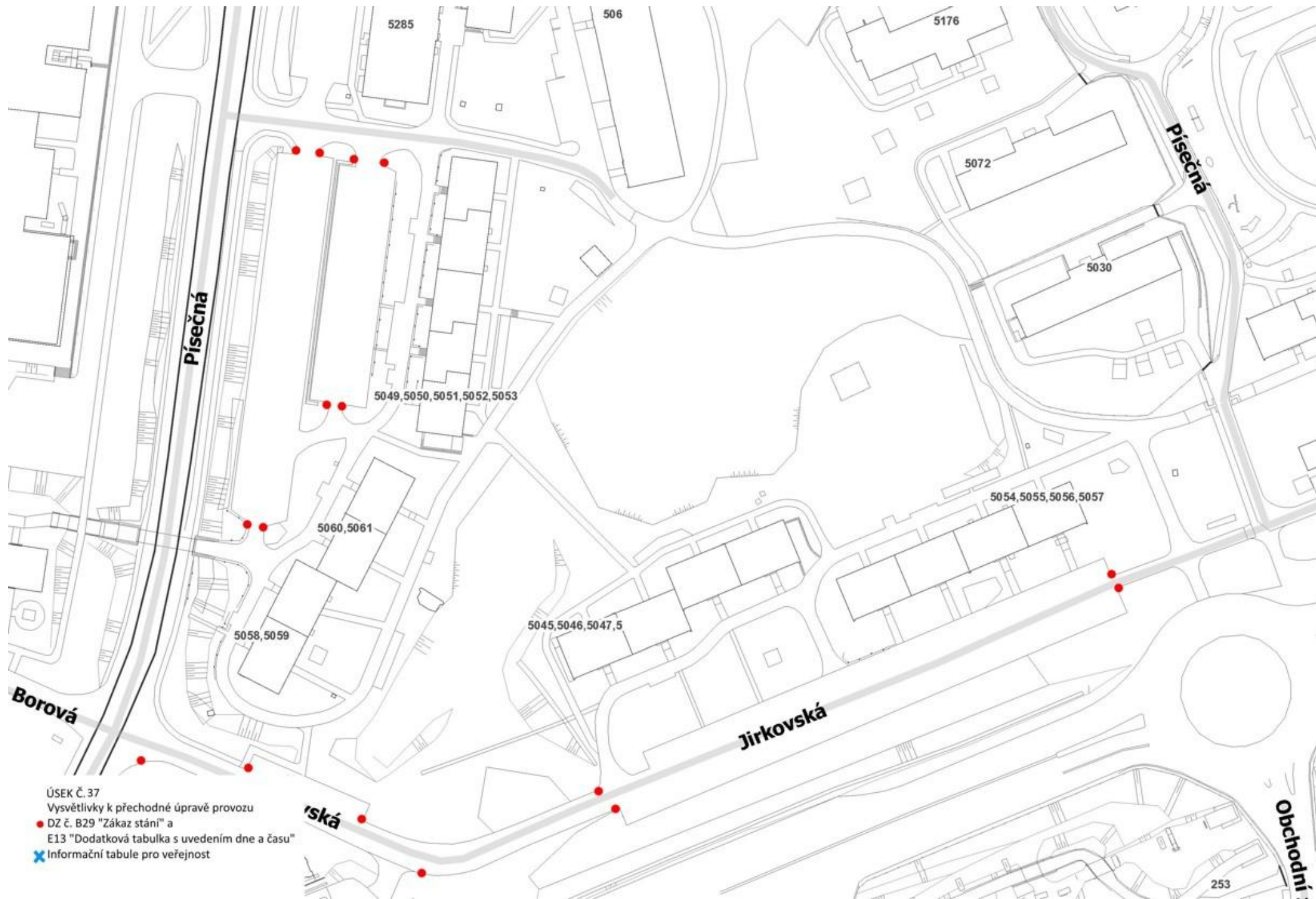




ÚSEK Č. 39

Vysvětlivky k přechodné úpravě provozu

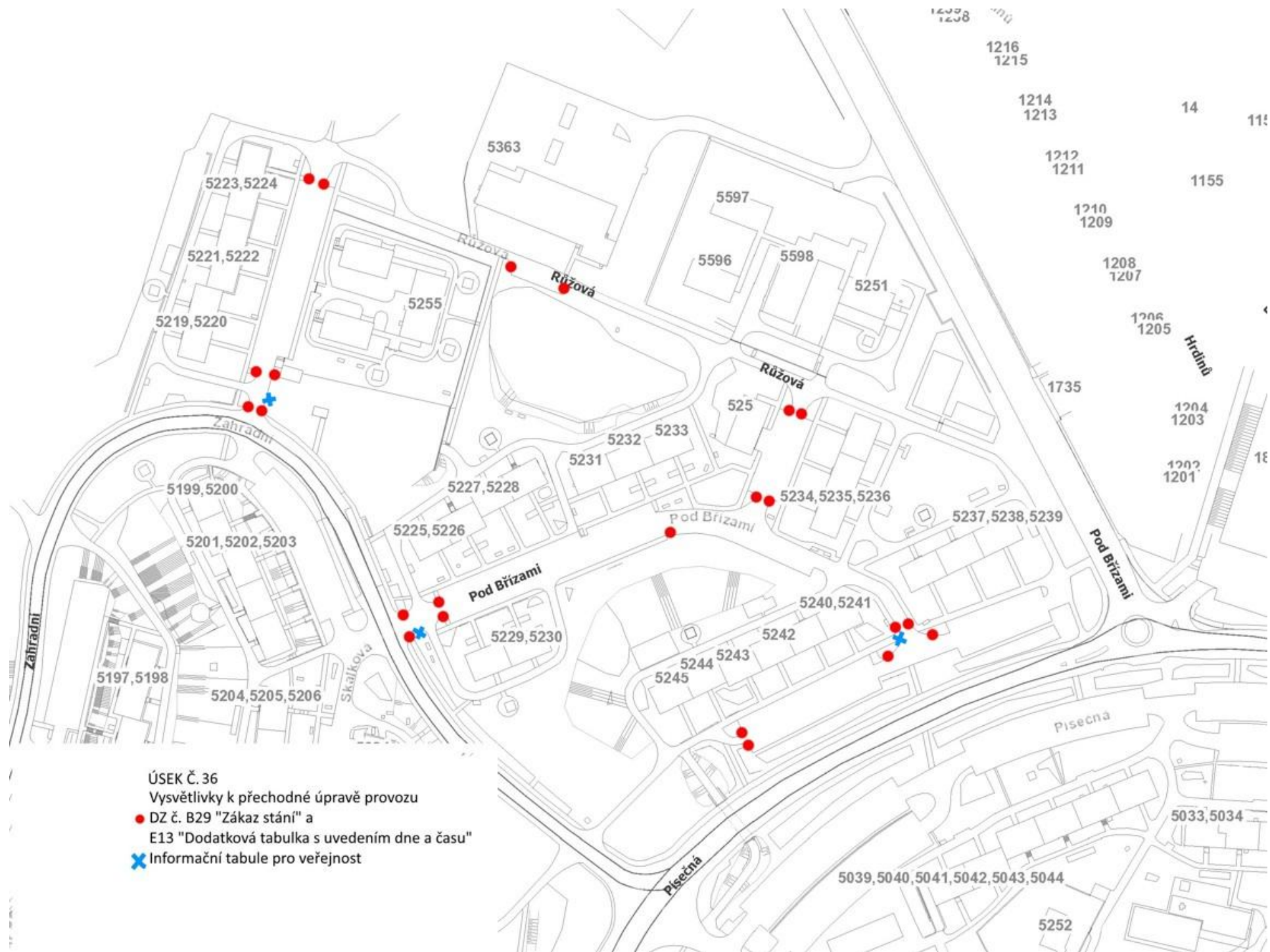
- DZ č. B29 "Zákaz stání" a E13 "Dodatková tabulka s uvedením dne a času"
- ✕ Informační tabule pro veřejnost



ÚSEK Č. 37

Vysvětlivky k přechodné úpravě provozu

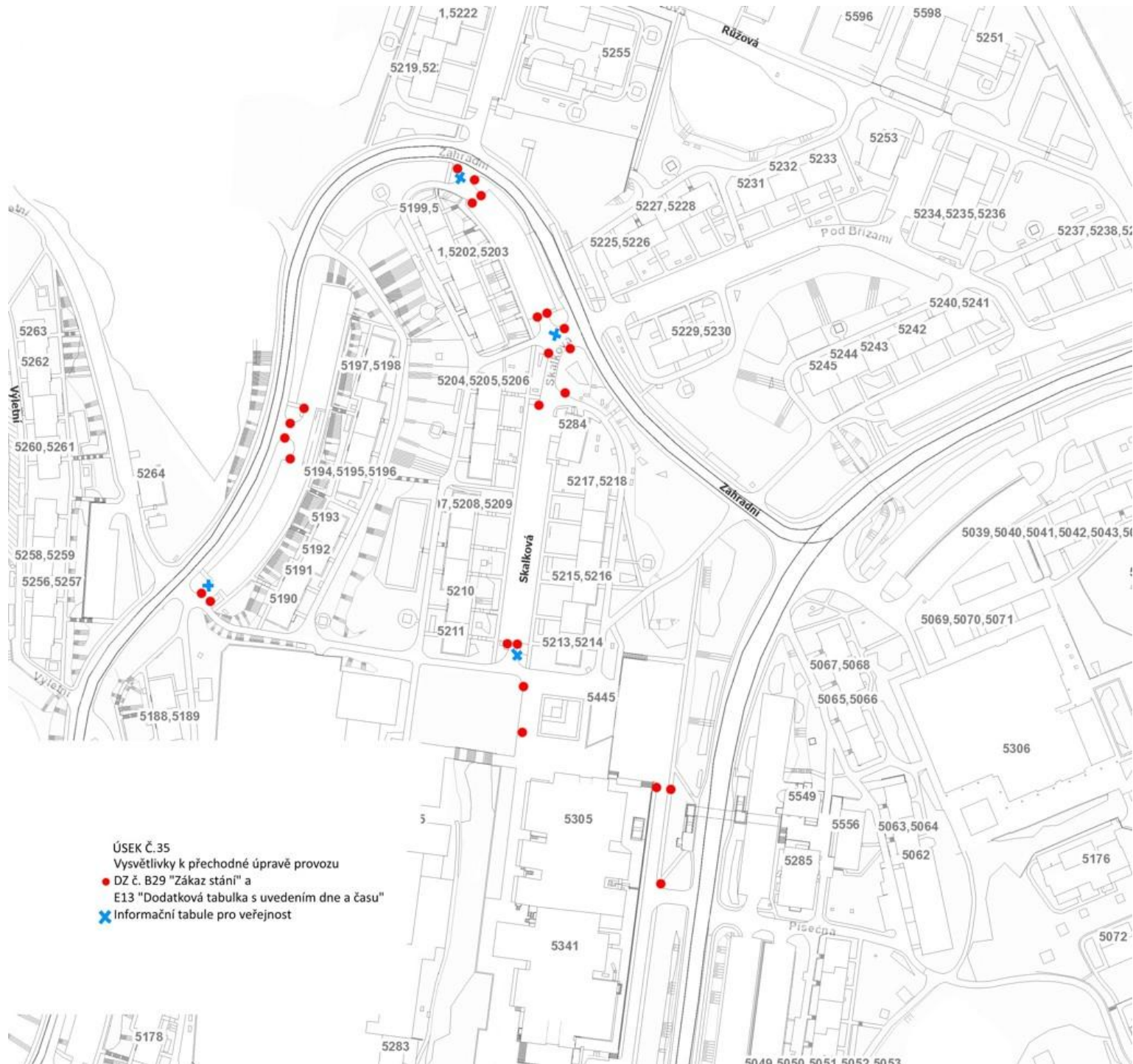
- DZ č. B29 "Zákaz stání" a E13 "Dodatková tabulka s uvedením dne a času"
- ✕ Informační tabule pro veřejnost

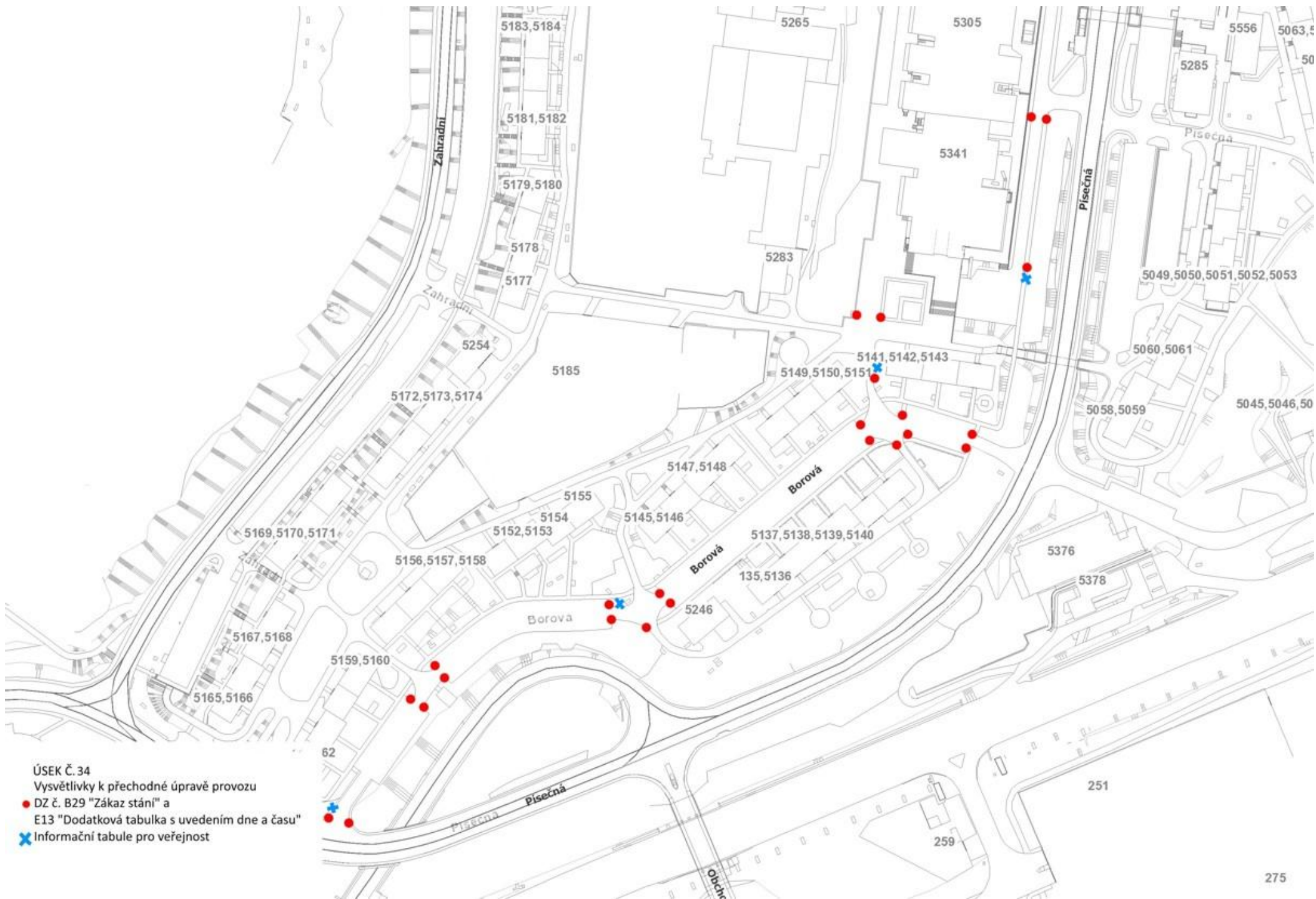


ÚSEK Č. 36

Vysvětlivky k přechodné úpravě provozu

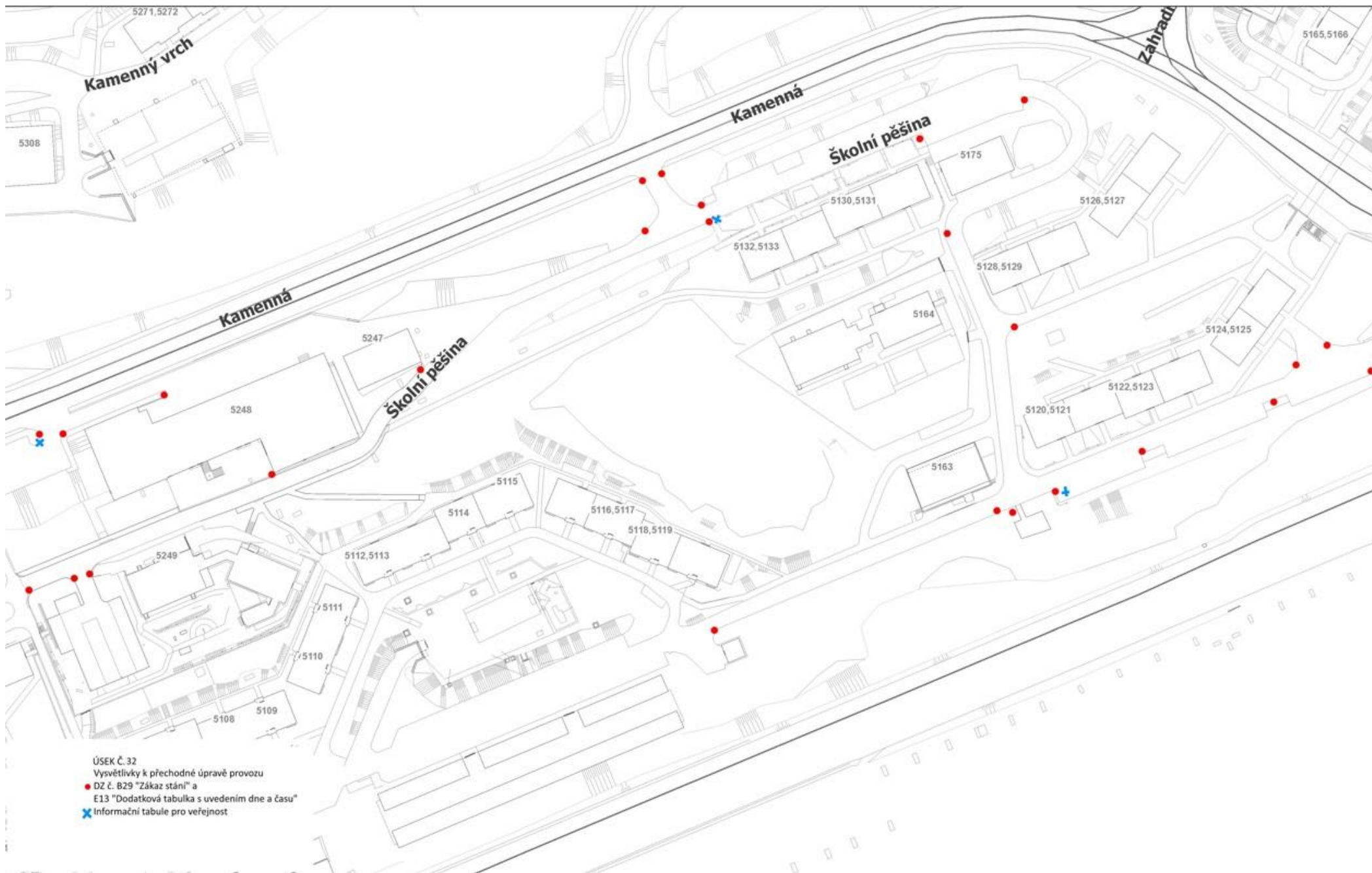
- DZ č. B29 "Zákaz stání" a
- E13 "Dodatková tabulka s uvedením dne a času"
- ✕ Informační tabule pro veřejnost



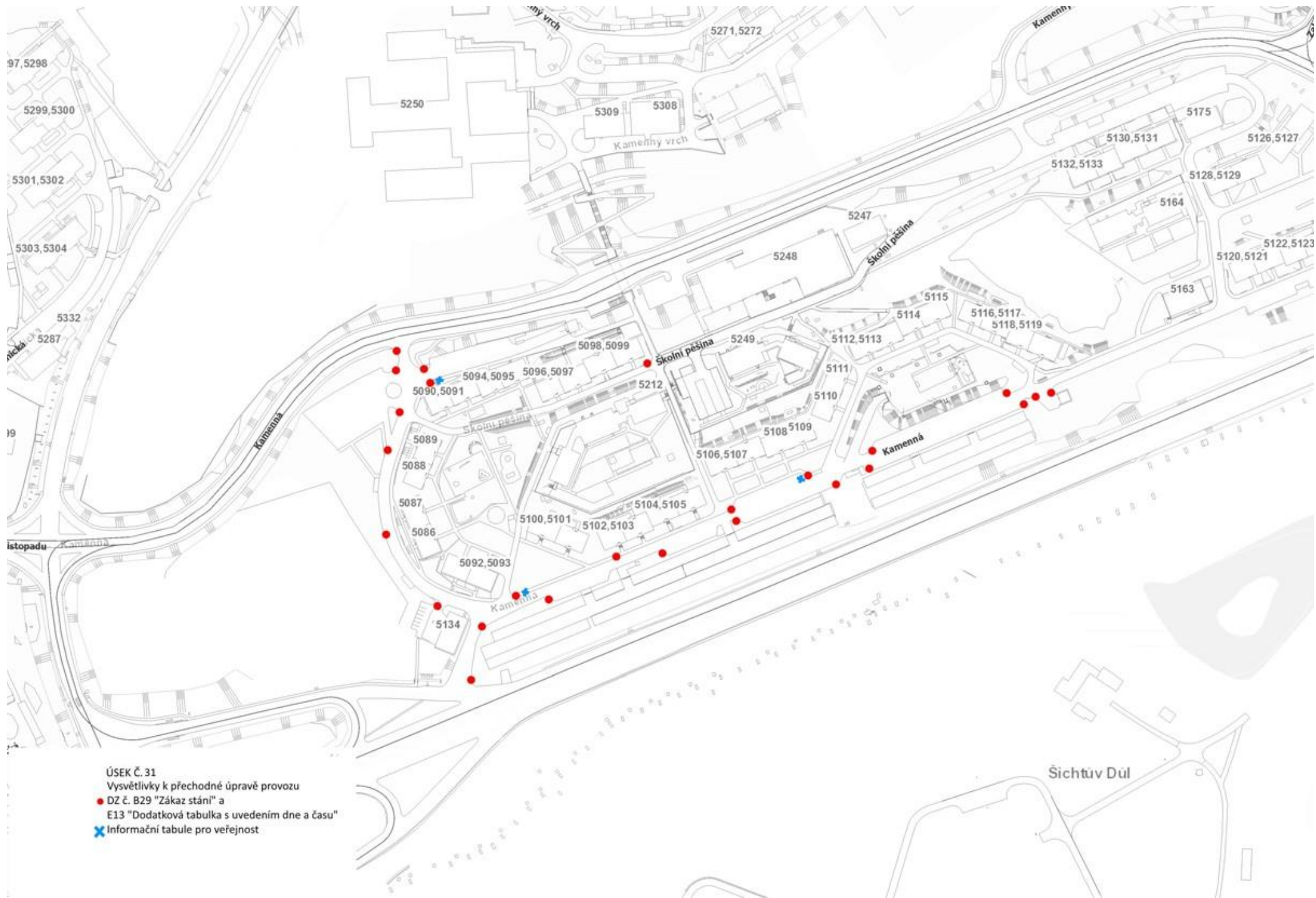


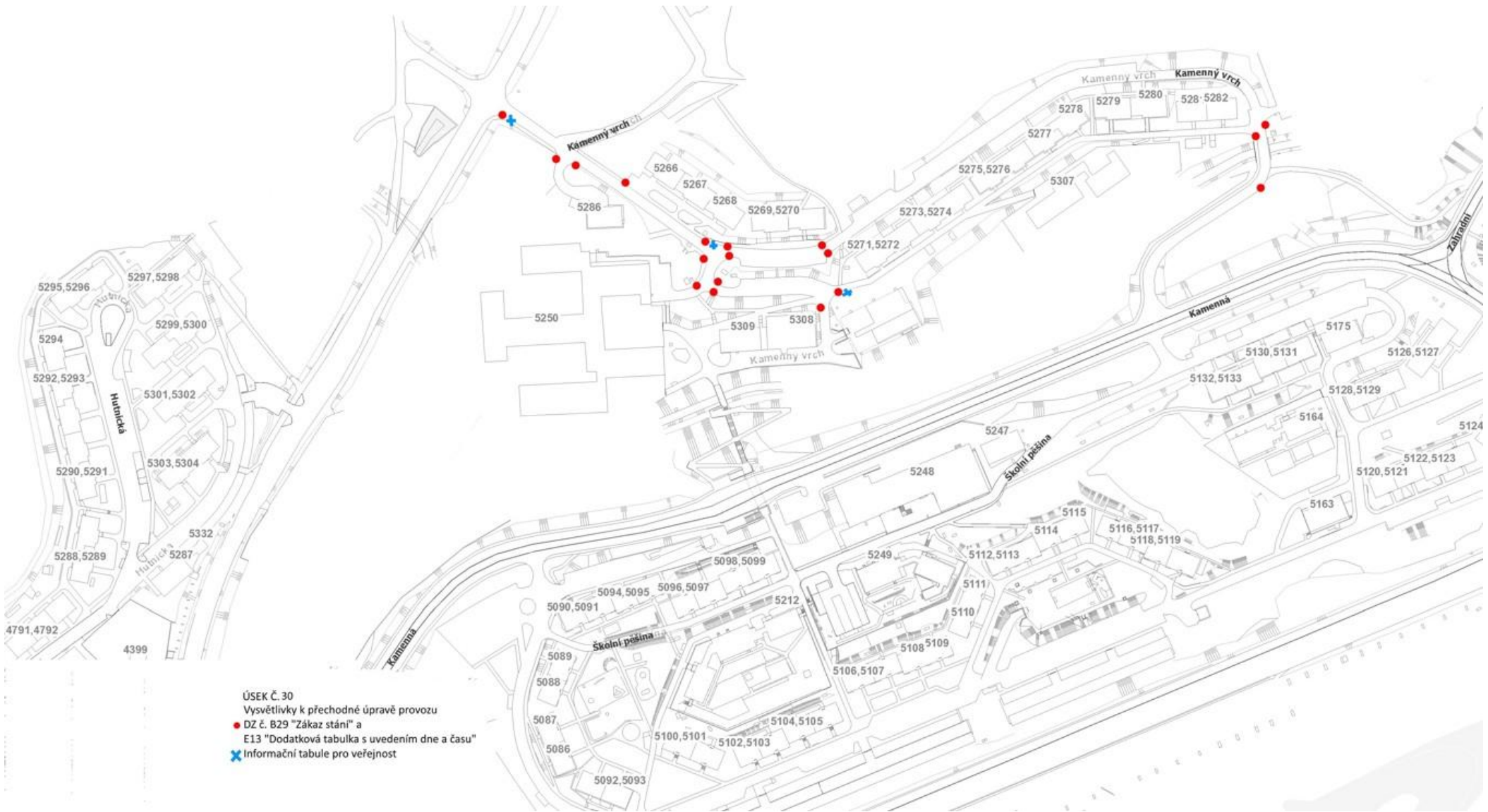
- ÚSEK Č. 34
 Vysvětlivky k přechodné úpravě provozu
- DZ č. B29 "Zákaz stání" a E13 "Dodatková tabulka s uvedením dne a času"
 - ✕ Informační tabule pro veřejnost

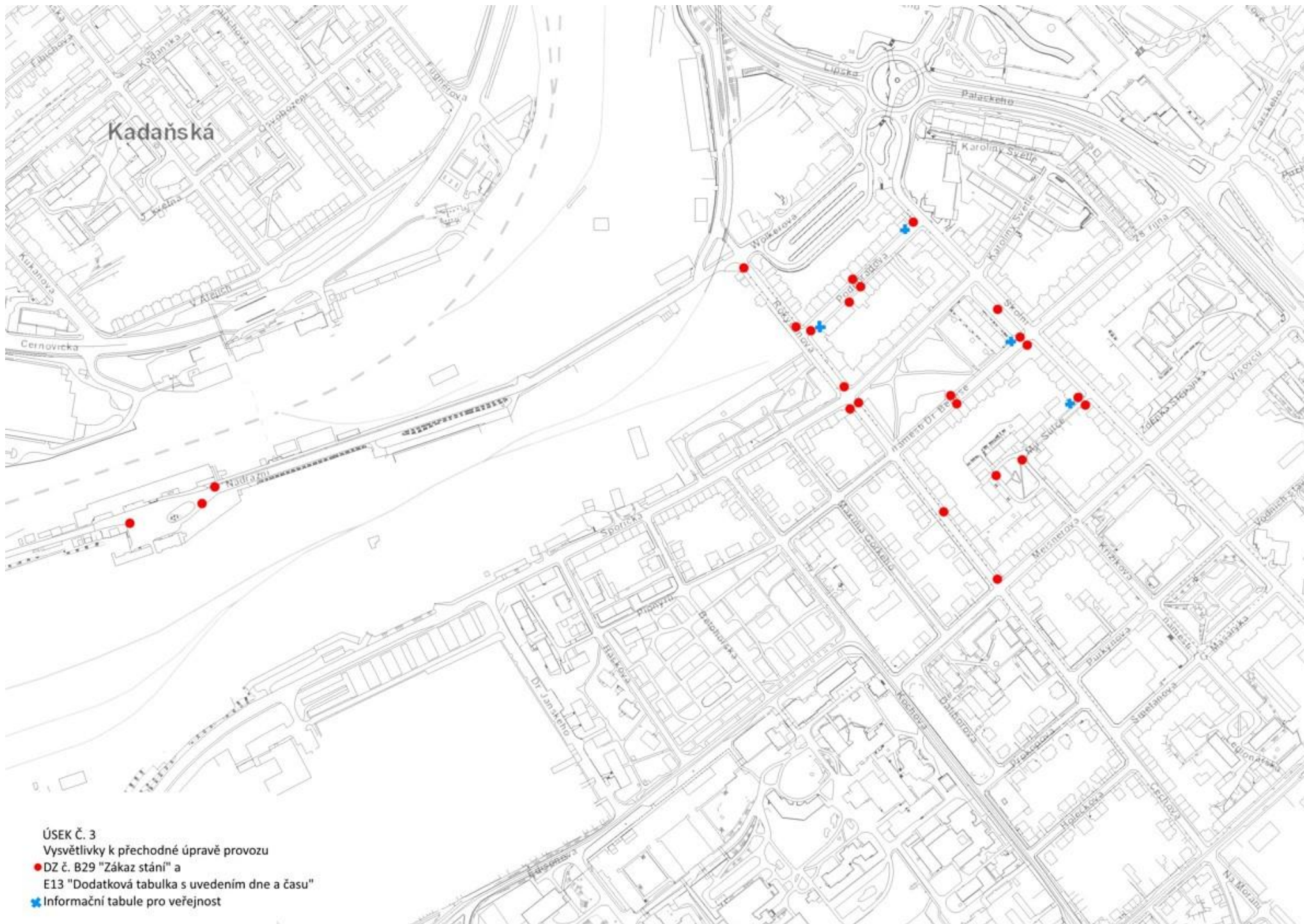


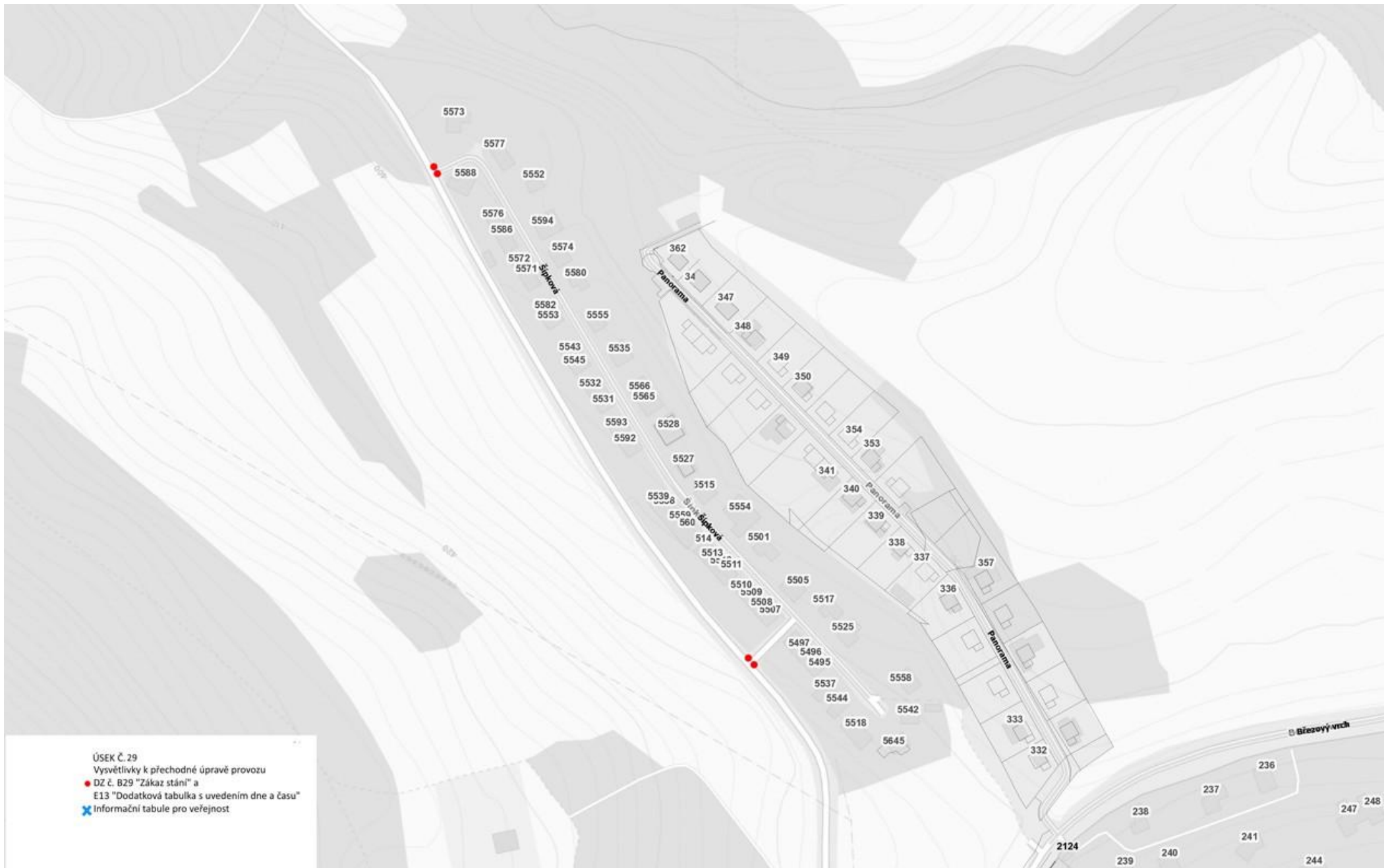


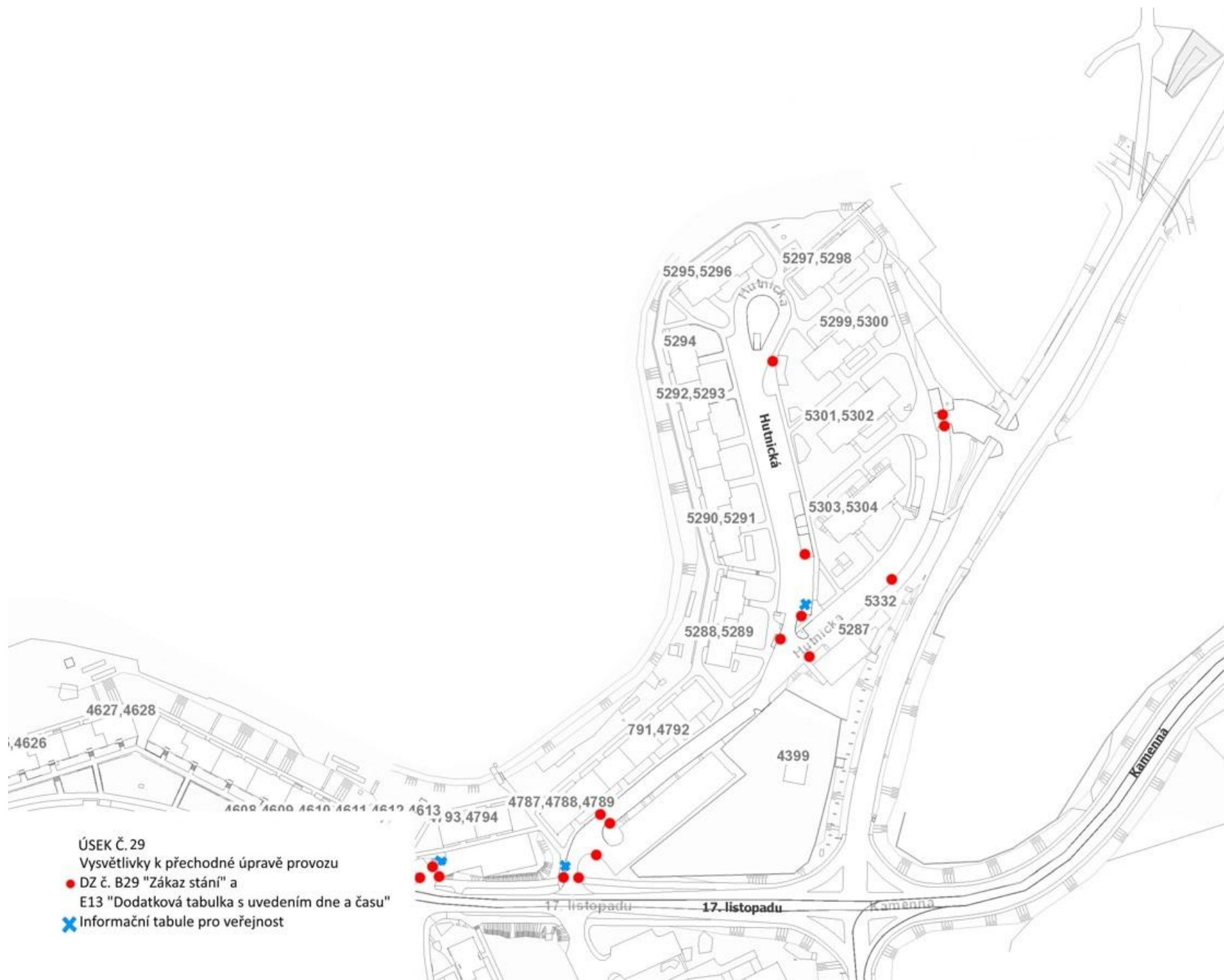
ÚSEK Č. 32
Vysvětlivky k přechodné úpravě provozu
● DZ č. B29 "Zákaz stání" a
E13 "Dodatková tabulka s uvedením dne a času"
✕ Informační tabule pro veřejnost



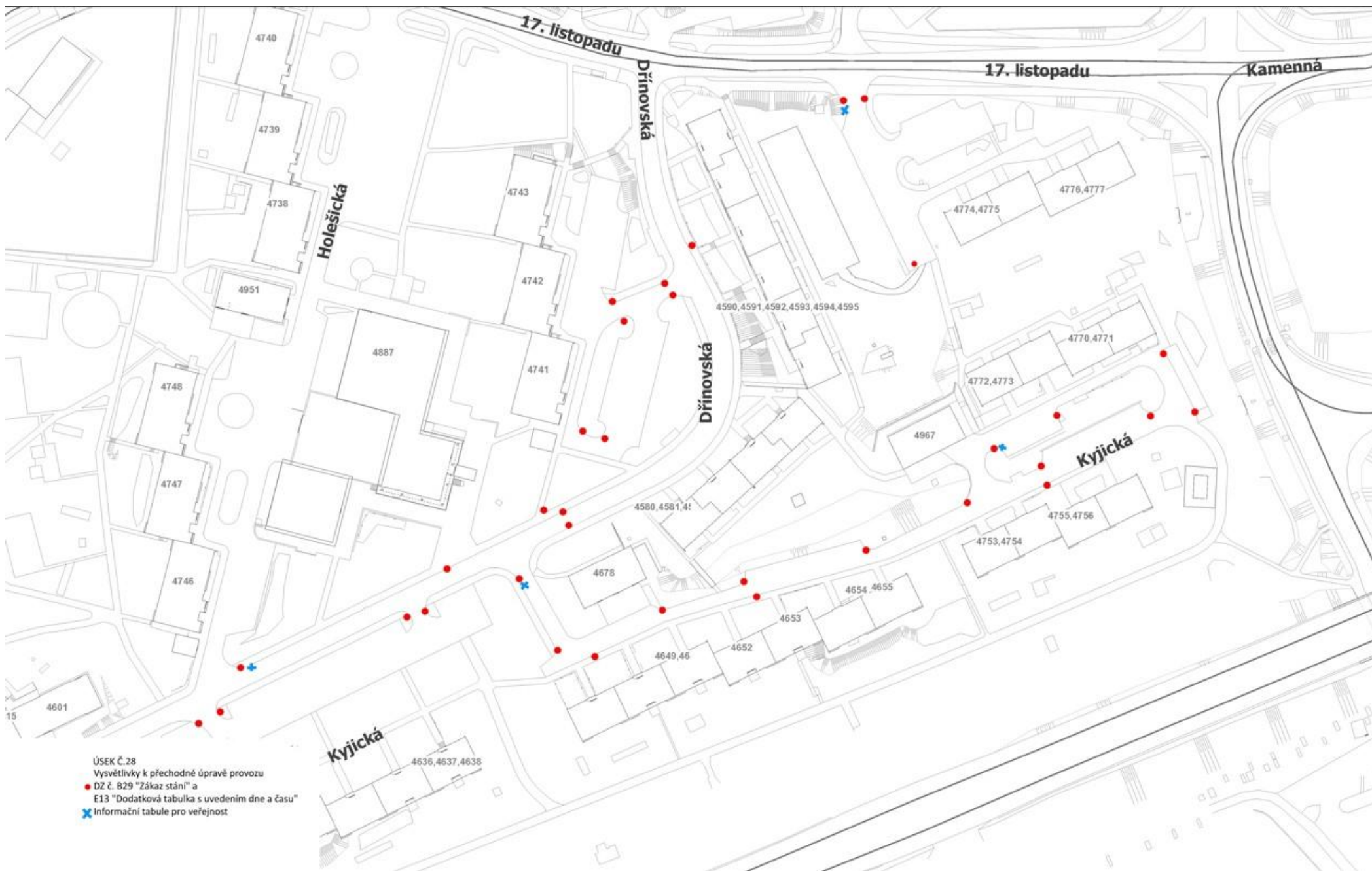


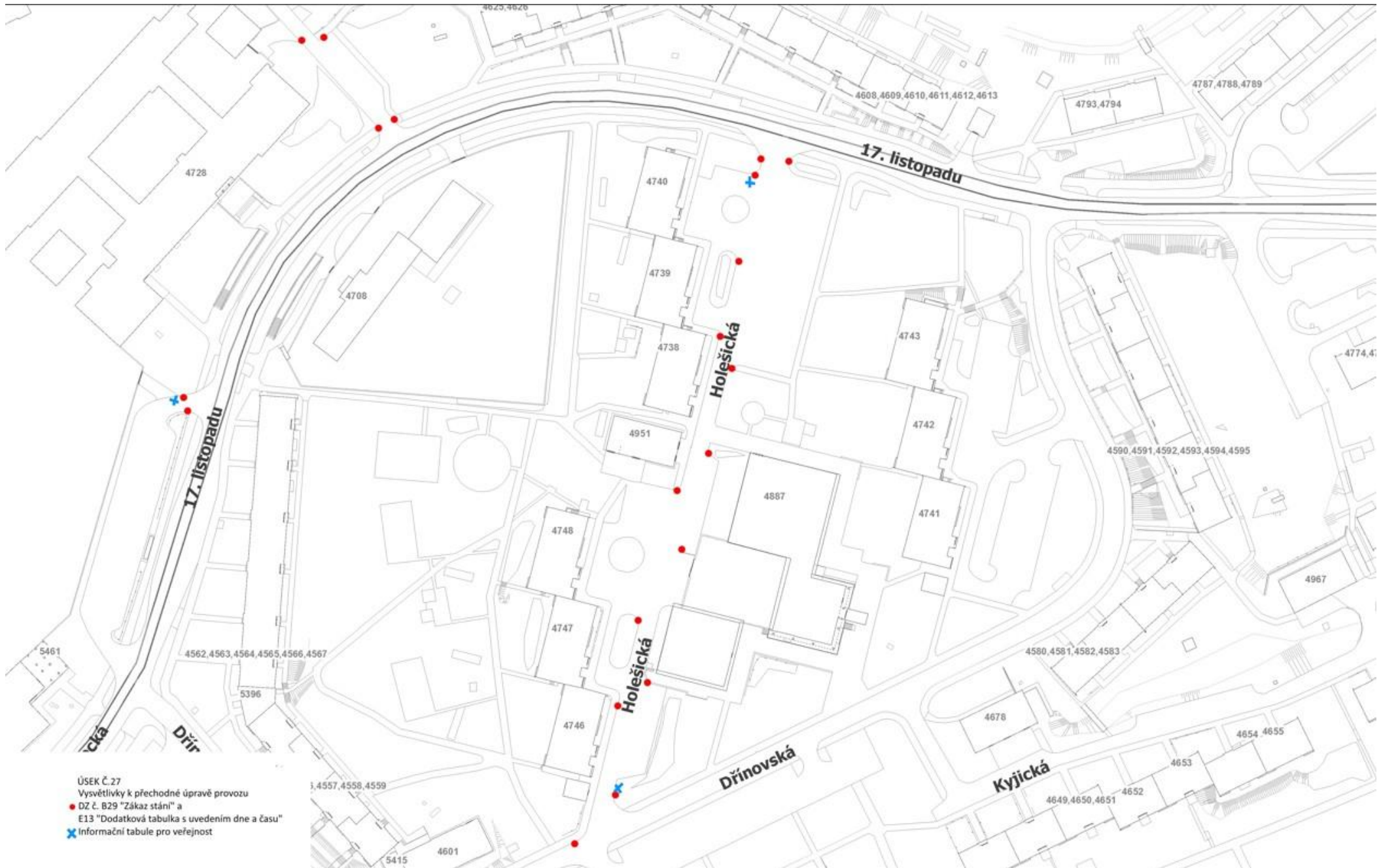






- ÚSEK Č. 29
 Vysvětlivky k přechodné úpravě provozu
- DZ č. B29 "Zákaz stání" a E13 "Dodatková tabulka s uvedením dne a času"
 - ✕ Informační tabule pro veřejnost





- ÚSEK Č. 27
Vysvětlivky k přechodné úpravě provozu
- DZ č. B29 "Zákaz stání" a E13 "Dodatková tabulka s uvedením dne a času"
 - ✕ Informační tabule pro veřejnost



ÚSEK Č. 26
Vysvětlivky k přechodné úpravě provozu
● DZ č. B29 "Zákaz stání" a
E13 "Dodatková tabulka s uvedením dne a času"
✕ Informační tabule pro veřejnost







- ÚSEK Č. 23
 Vysvětlivky k přechodné úpravě provozu
- DZ č. B29 "Zákaz stání" a E13 "Dodatková tabulka s uvedením dne a času"
 - ✕ Informační tabule pro veřejnost



ÚSEK Č. 22

Vysvětlivky k přechodné úpravě provozu

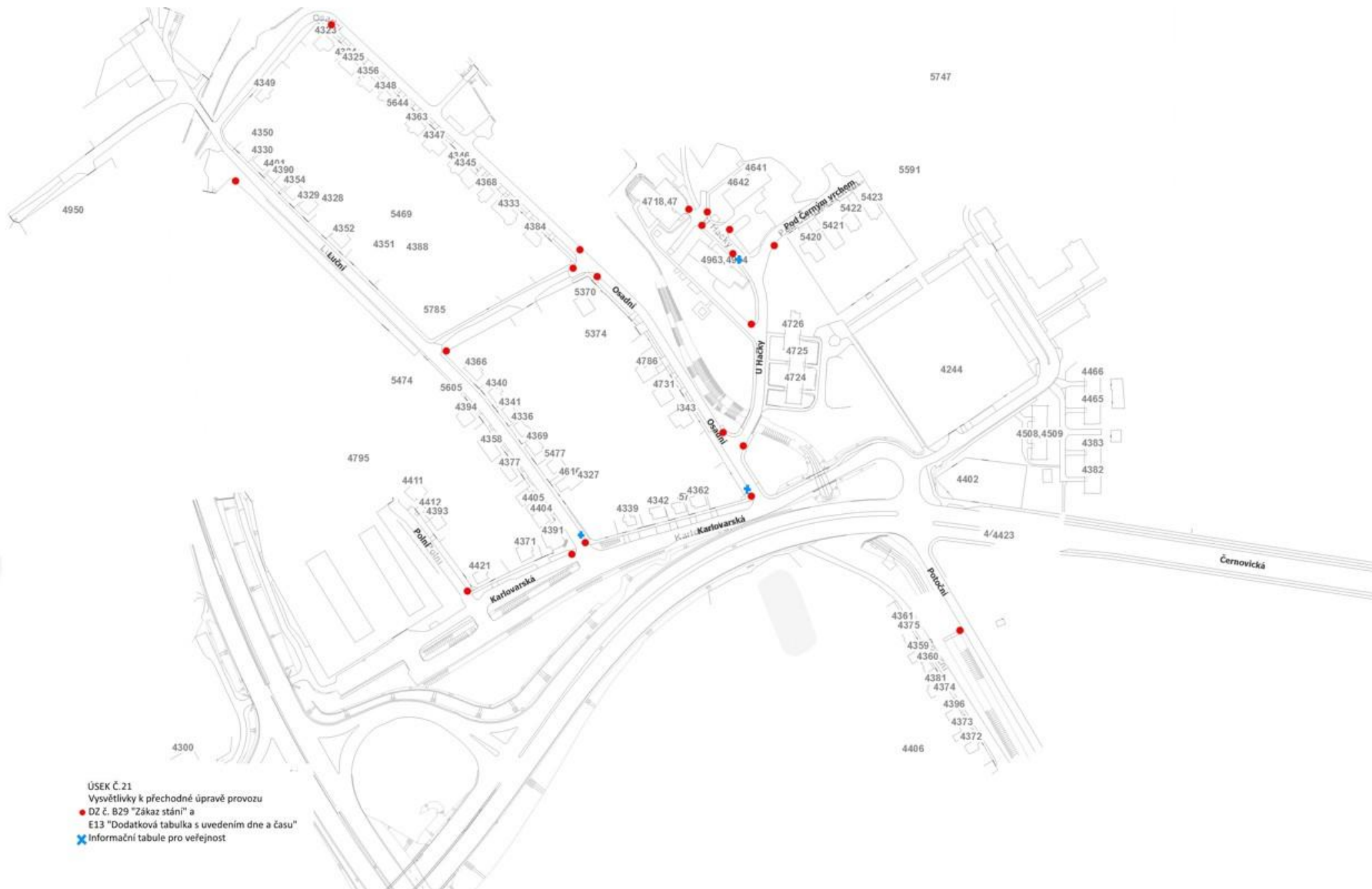
- DZ č. B29 "Zákaz stání" a E13 "Dodatková tabulka s uvedením dne a času"
- ✕ Informační tabule pro veřejnost

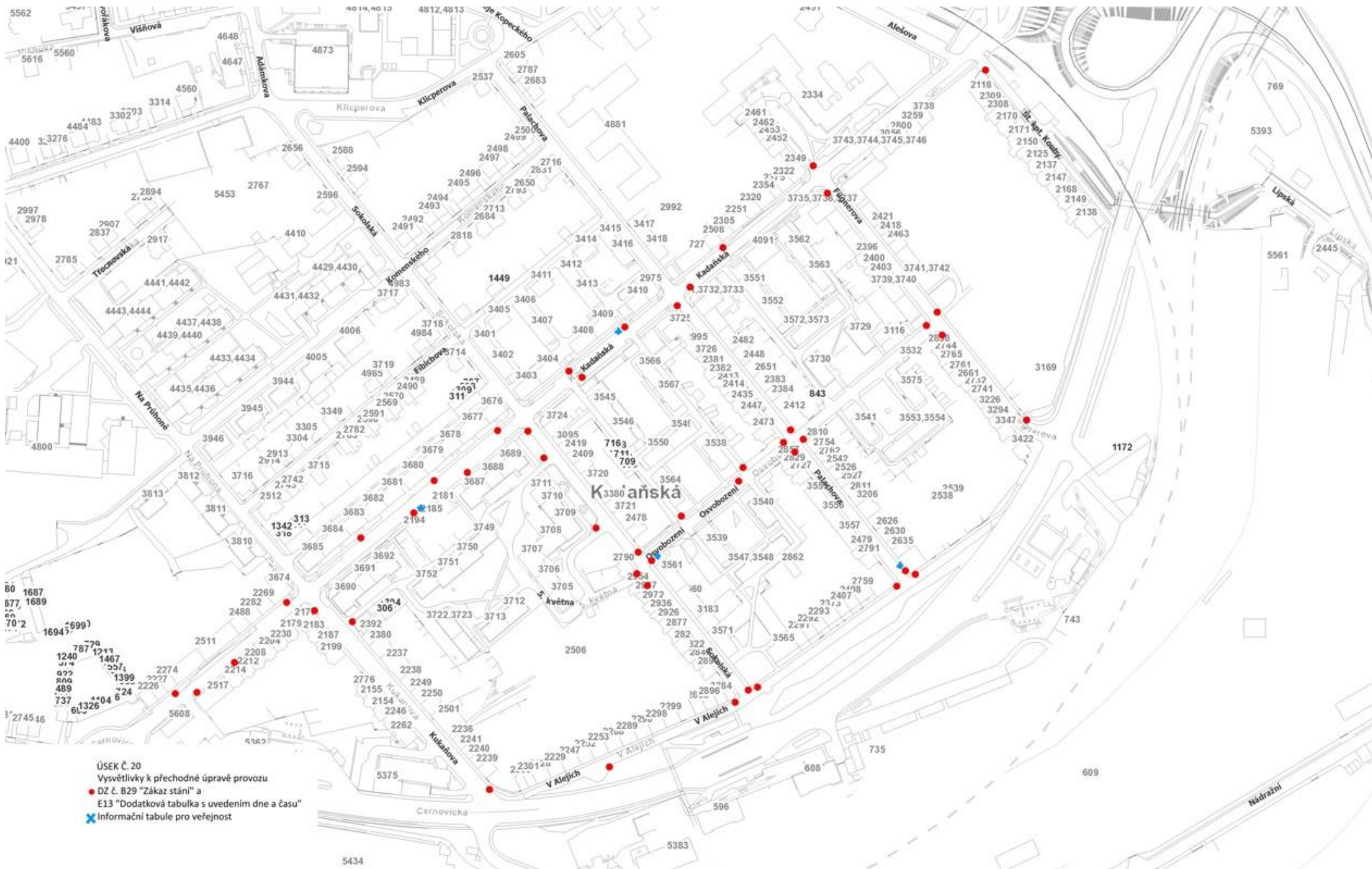


ÚSEK Č. 21

Vysvětlivky k přechodné úpravě provozu

- DZ č. B29 "Zákaz stání" a E13 "Dodatková tabulka s uvedením dne a času"
- ✕ Informační tabule pro veřejnost

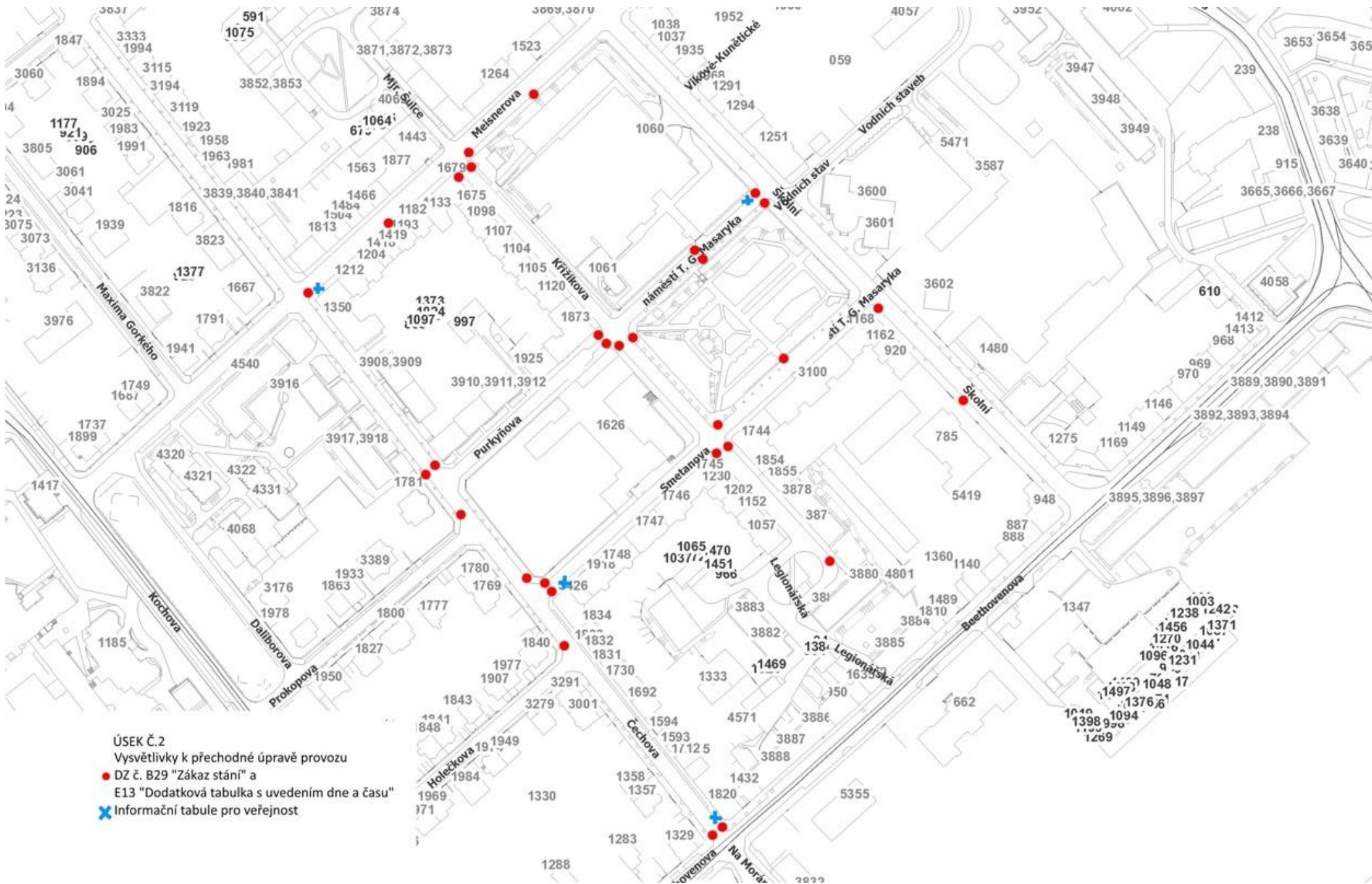




ÚSEK Č. 20

Vysvětlivky k přechodné úprave provozu

- DZ č. B29 "Zákaz stání" a E13 "Dodatková tabulka s uvedením dne a času"
- ✘ Informační tabulky pro veřejnost



5581



Cerný vrch

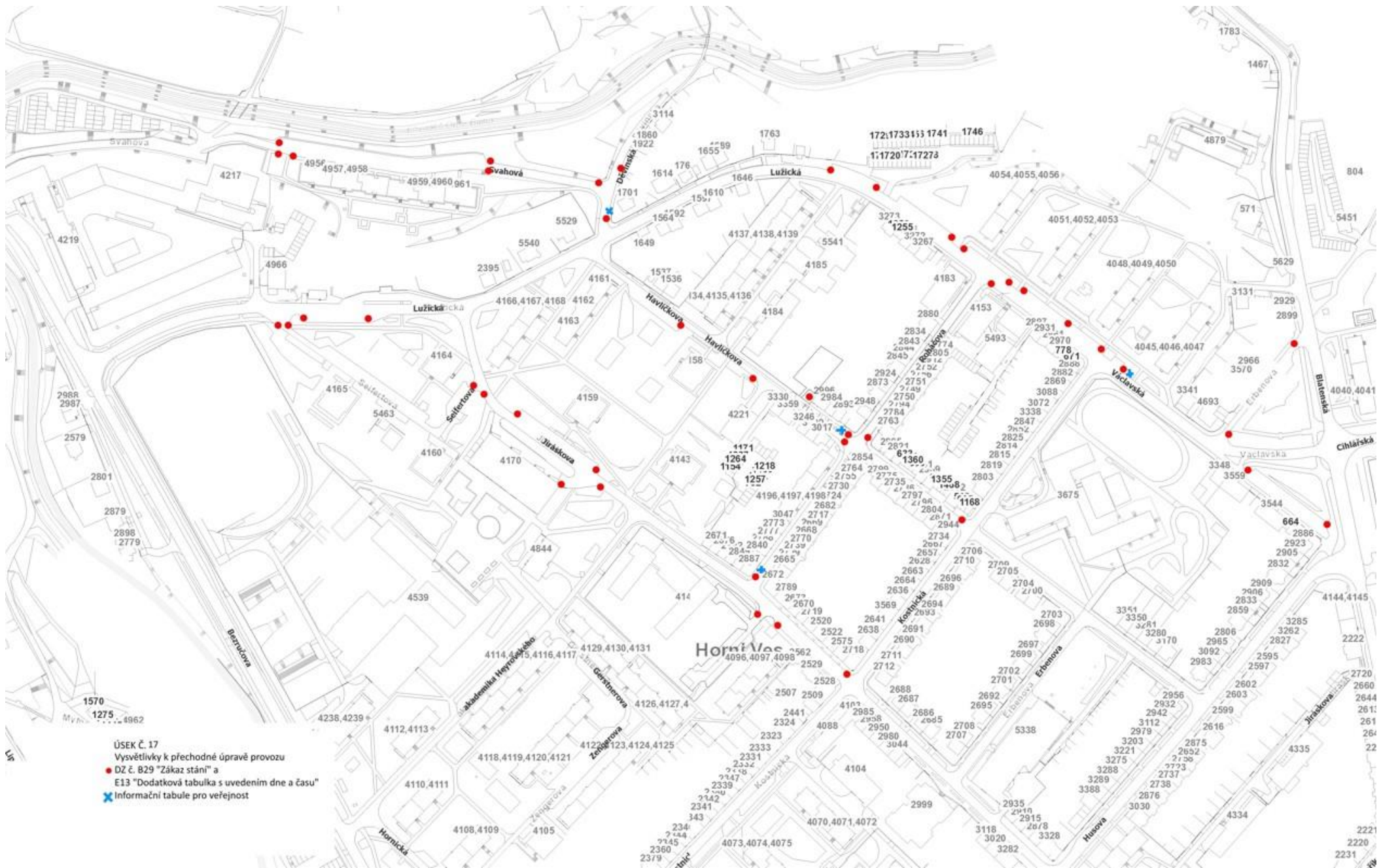
5536 5648



- ÚSEK Č. 19
 Vysvětlivky k přechodné úpravě provozu
 ● DZ č. B29 "Zákaz stání" a
 E13 "Dodatková tabulka s uvedením dne a času"
 ✕ Informační tabule pro veřejnost



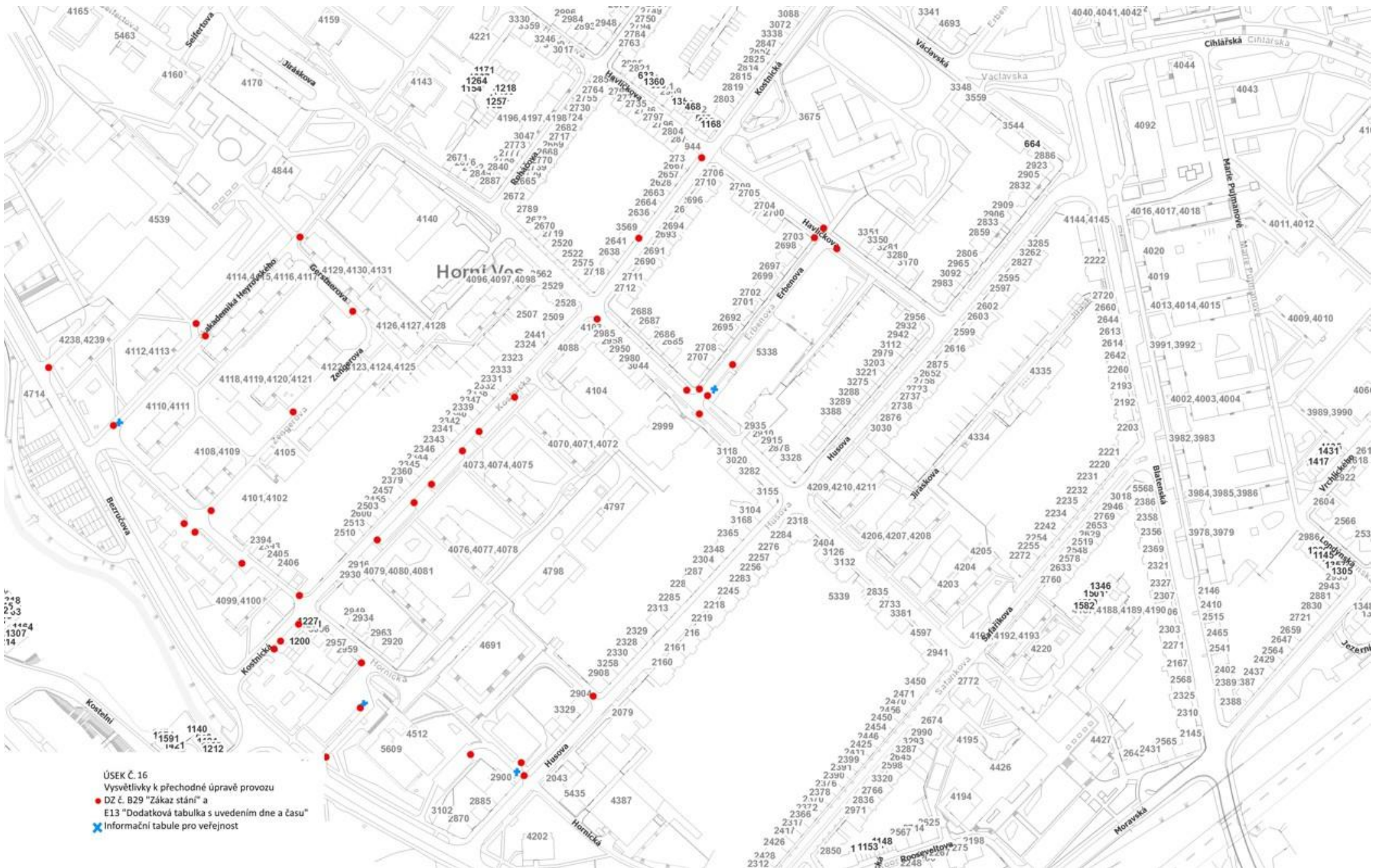
ÚSEK Č. 18
 Vysvětlivky k přechodné úpravě provozu
 ● DZ č. B29 "Zákaz stání" a
 E13 "Dodatková tabulka s uvedením dne a času"
 X Informační tabule pro veřejnost



- ÚSEK Č. 17
 Vysvětlivky k přechodné úpravě provozu
- DZ č. 829 "Zákaz stání" a
 - E13 "Dodatková tabulka s uvedením dne a času"
 - ✕ Informační tabule pro veřejnost

54

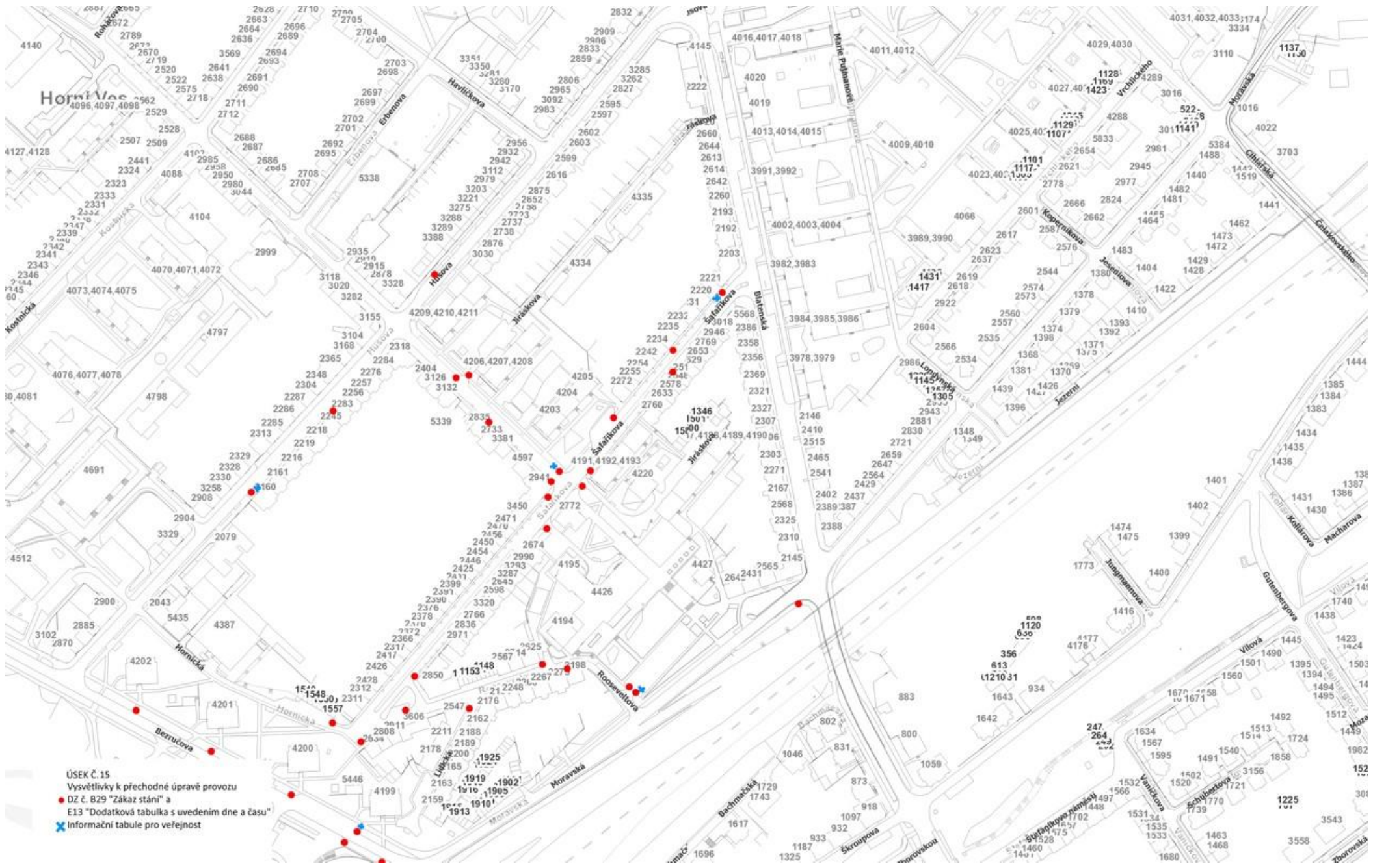
2221
2220
2231



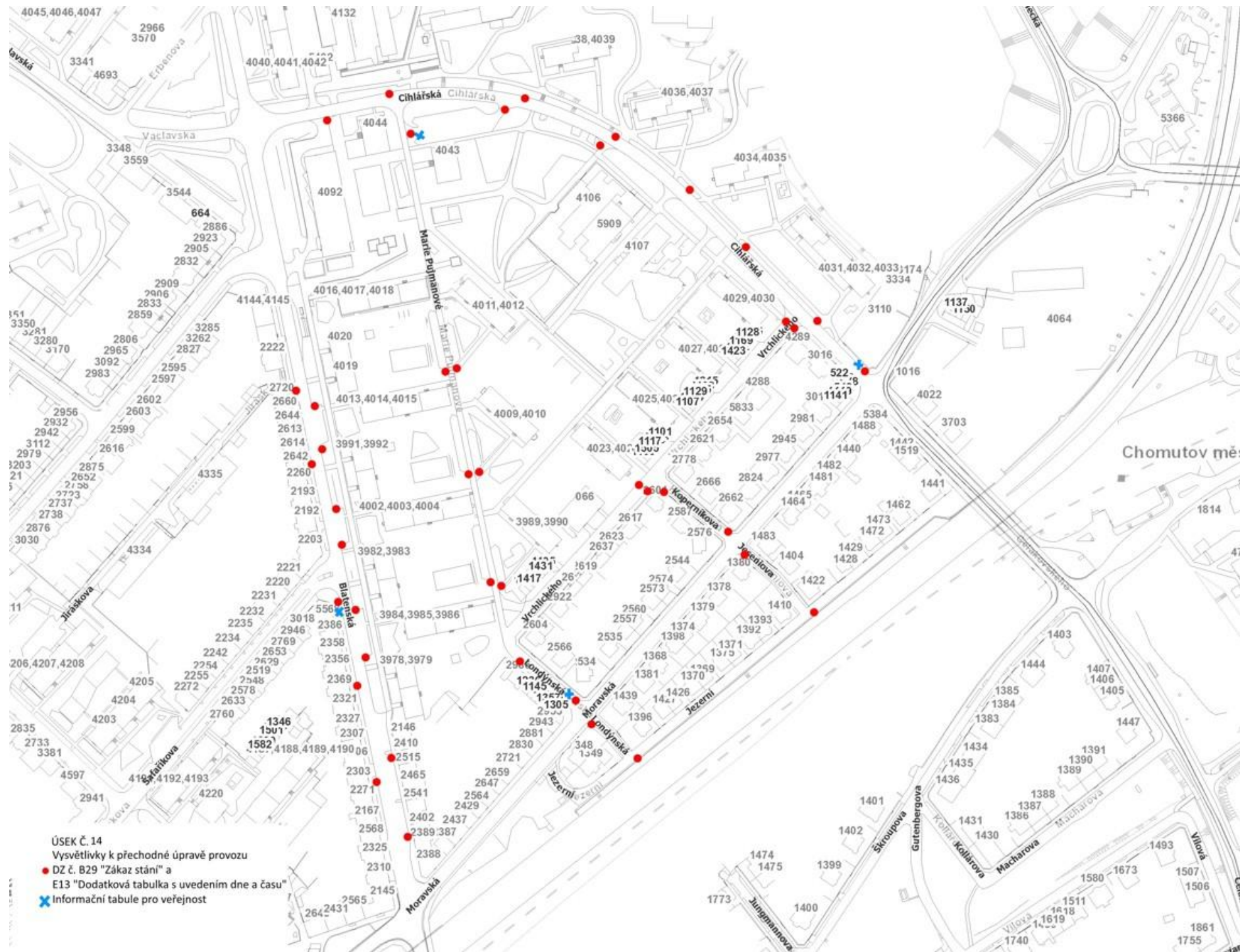
ÚSEK Č. 16

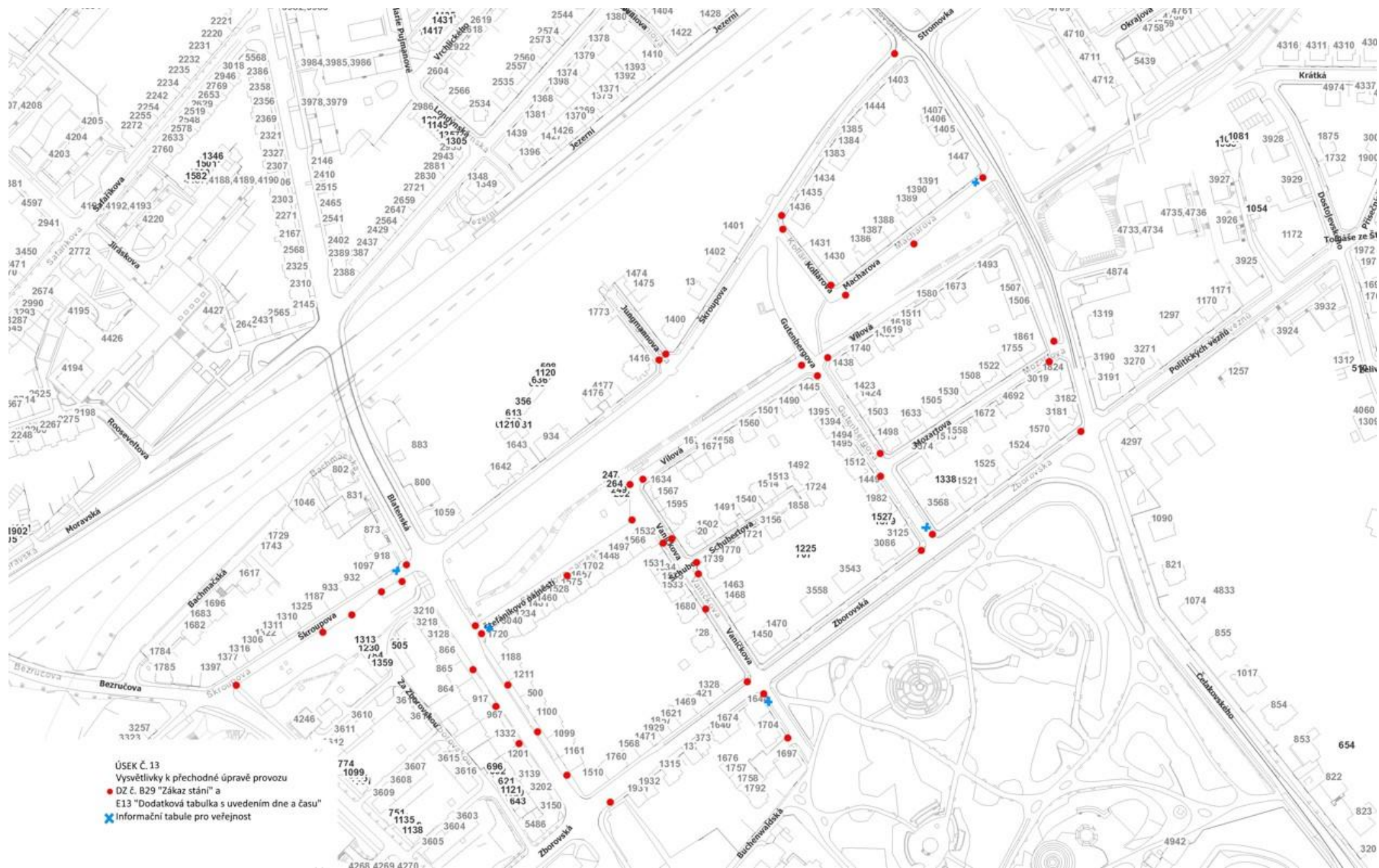
Vysvětlivky k přechodné úpravě provozu

- DZ č. B29 "Zákaz stání" a E13 "Dodatková tabulka s uvedením dne a času"
- ✕ Informační tabule pro veřejnost

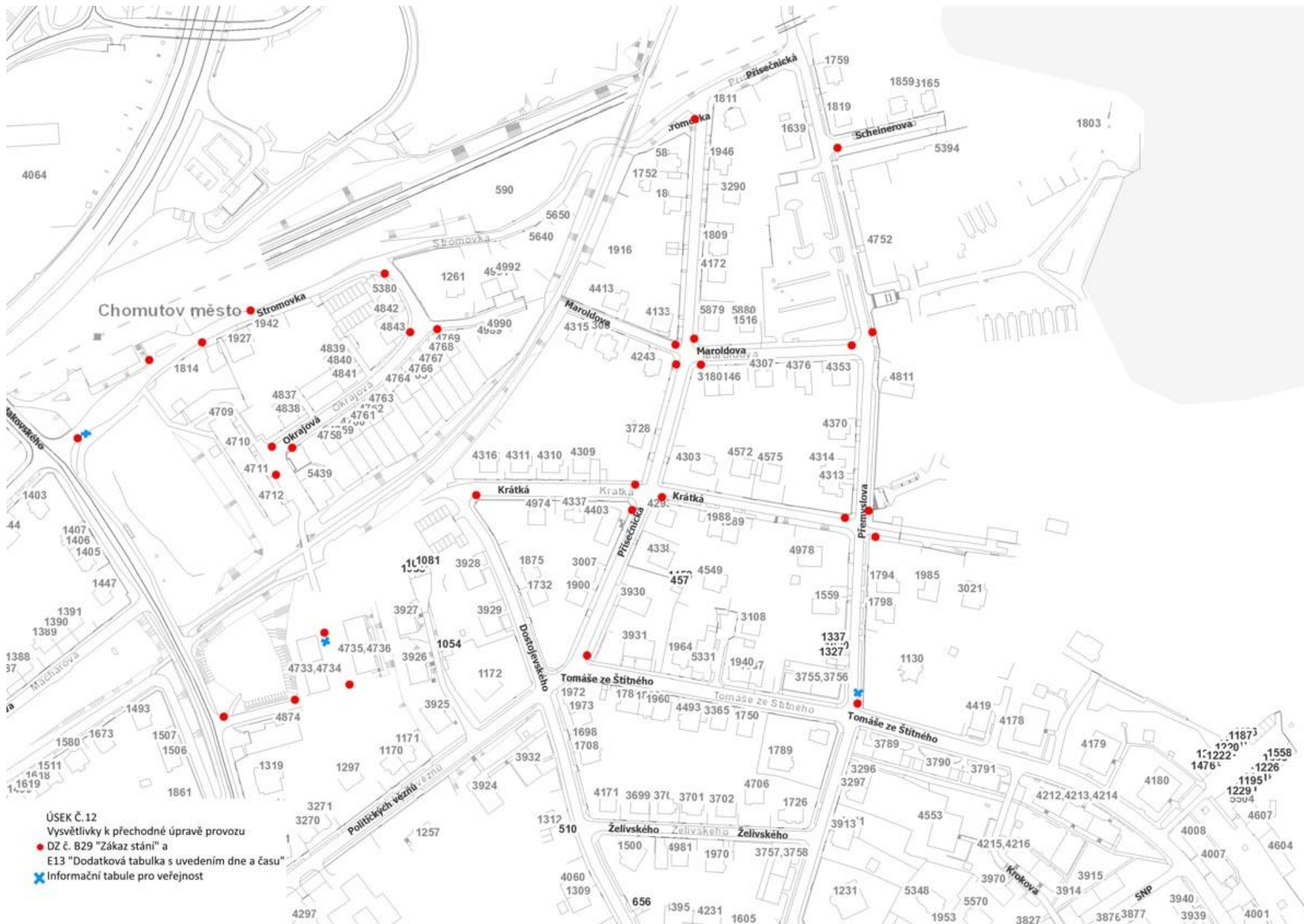


ÚSEK Č. 15
 Vysvětlivky k přechodné úpravě provozu
 ● DZ č. B29 "Zákaz stání" a
 E13 "Dodatková tabulka s uvedením dne a času"
 ✕ Informační tabule pro veřejnost

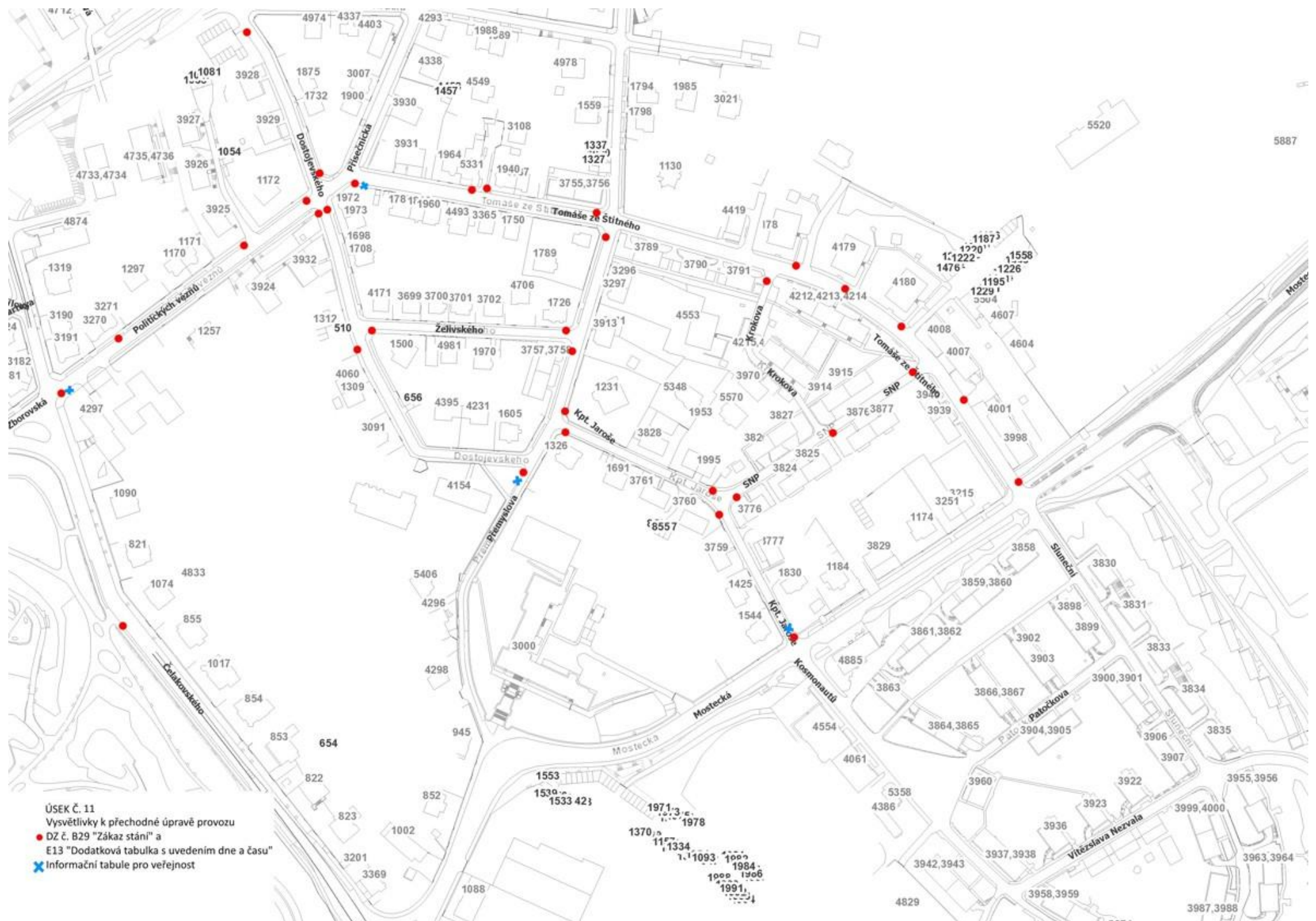




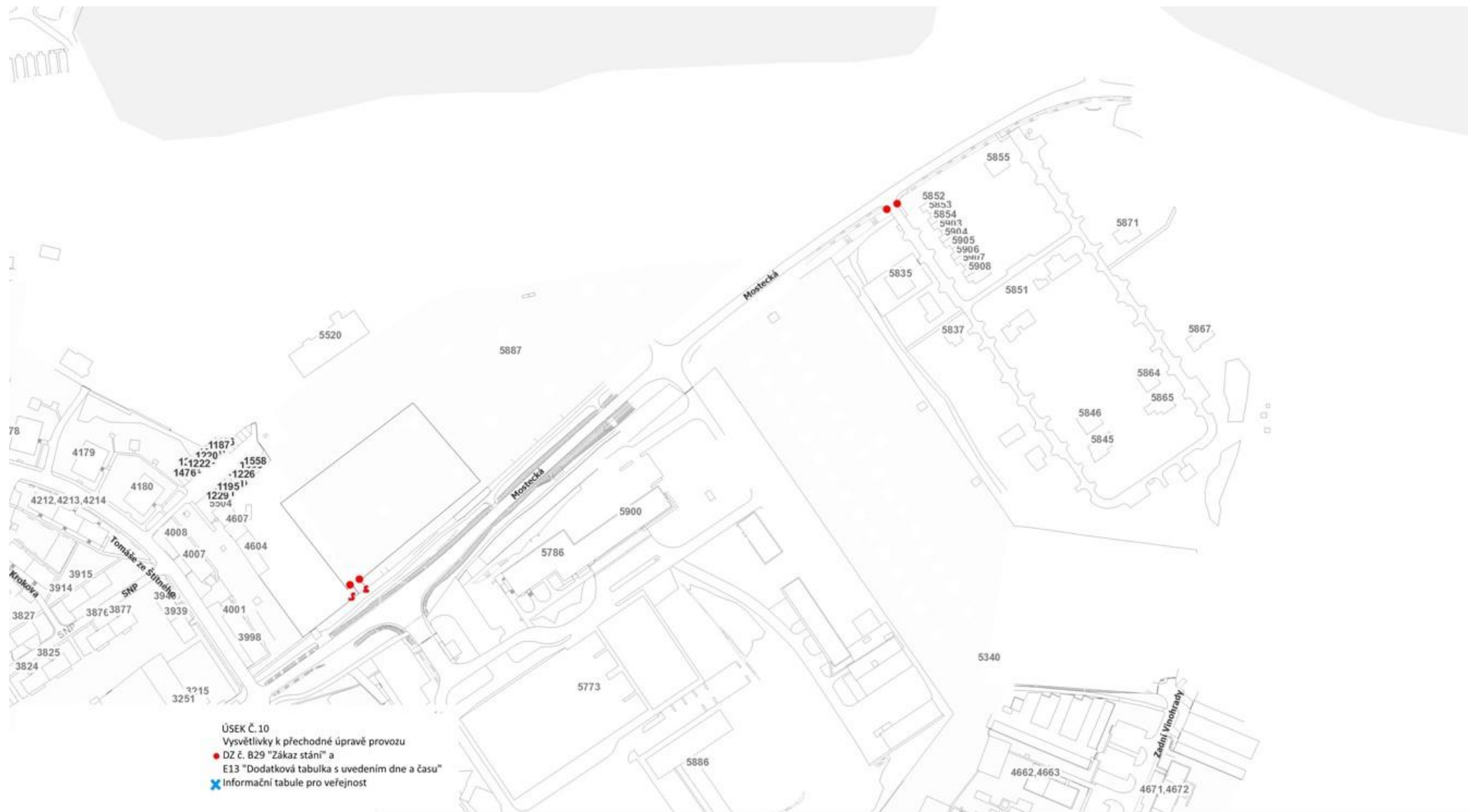
ÚSEK Č. 13
 Vysvětlivky k přechodné úpravě provozu
 ● DZ č. B29 "Zákaz stání" a
 E13 "Dodatková tabulka s uvedením dne a času"
 X Informační tabule pro veřejnost



- ÚSEK Č. 12
 Vysvětlivky k přechodné úpravě provozu
- DZ č. B29 "Zákaz stání" a E13 "Dodatková tabulka s uvedením dne a času"
 - ✕ Informační tabule pro veřejnost



ÚSEK Č. 11
Vysvětlivky k přechodné úpravě provozu
● DZ č. B29 "Základ stání" a
E13 "Dodatková tabulka s uvedením dne a času"
✕ Informační tabule pro veřejnost





ÚSEK Č.10

Vysvětlivky k přechodné úpravě provozu

- DZ č. B29 "Zákaz stání" a E13 "Dodatková tabule s uvedením dne a času"
- ✚ Informační tabule pro veřejnost

