

ZMĚNA Č. 4 ÚP OTVIC

v. č. 2 Hlavní výkres urbanistické koncepce
M 1:5 000

SEZNAM DÍLČÍCH ZMĚN ŘEŠENÝCH ZMĚNOU Č. 4:

* Zastavitelné plochy

Plochy technické infrastruktury:

IV./T1 – zastavitelná plocha specifické technické infrastruktury
jako změna způsobu využití nezastavěné plochy zemědělské - TX









SEZNAM KORIDORŮ:

KT-1 - koridor technické infrastruktury pro rozšíření plynárenské přepravní soustavy

LEGENDA



stabilizované plochy
plochy změn

VYMEZENÍ ÚZEMÍ

		hranice zastavěného území k 15.07.2014 15.12.2017
		označení rozvojové plochy řešené změnou č. 4
		označení funkce plochy s rozdílným způsobem využití ke zrušení
		koridor pro umístění vedení stavby technické infrastruktury

PLOCHY S ROZDÍLNÝM ZPŮSOBEM VYUŽITÍ

plochy technické infrastruktury

		technická infrastruktura specifická
---	---	-------------------------------------

Záznam o účinnosti územně plánovací dokumentace	
Název dokumentace:	Změna č. 4 Územního plánu Otvice
Správní orgán, který územně plánovací dokumentaci vydal:	Zastupitelstvo obce Otvice
Datum nabytí účinnosti ÚPD	
Oprávněná úřední osoba pořizovatele:	
Jméno a příjmení:	Martina Valešová
Funkce:	Referent Odboru rozvoje a investic Magistrátu města Chomutova
Podpis:	
Otisk úředního razítka:	



situace a)