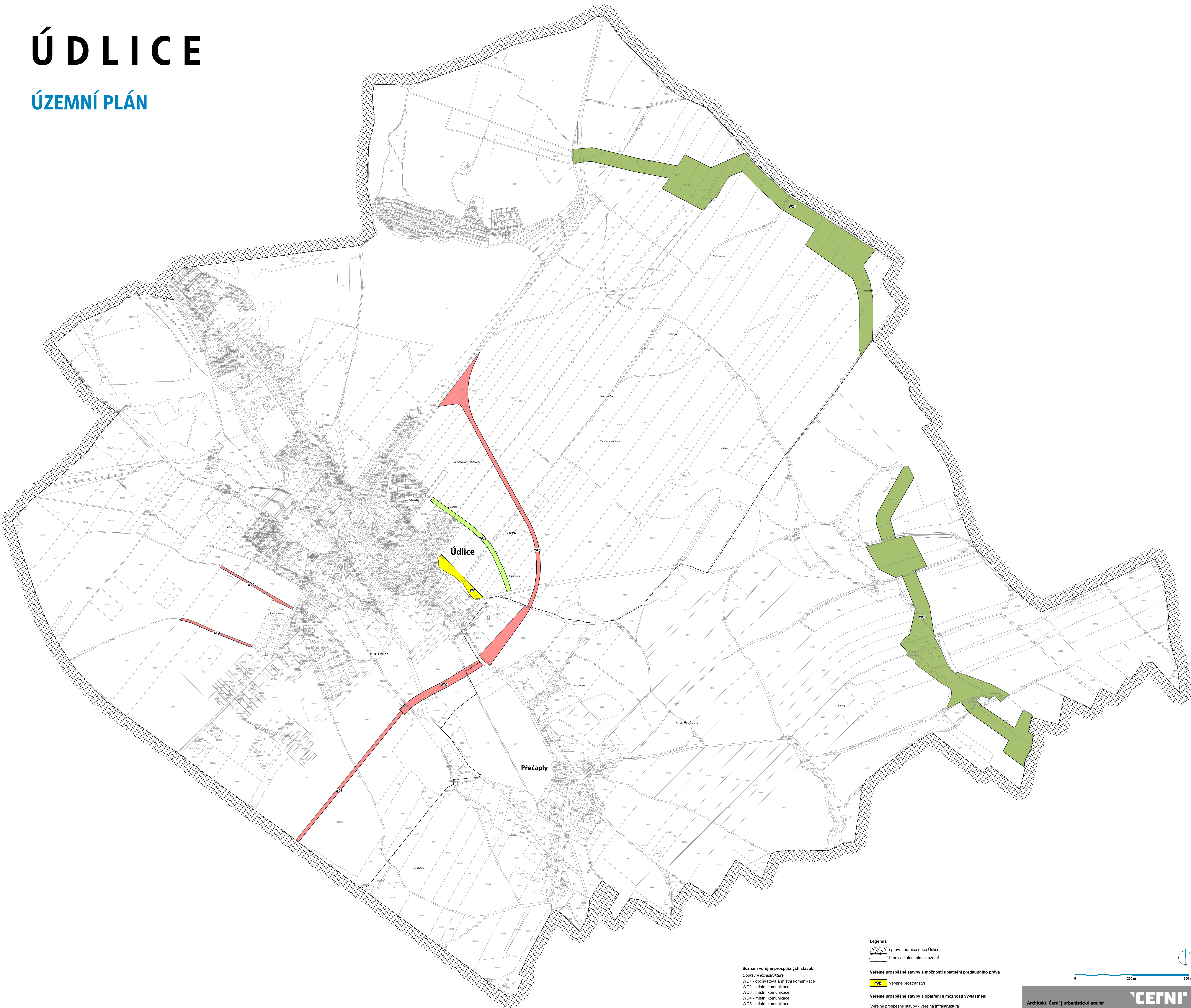


ÚDLICE

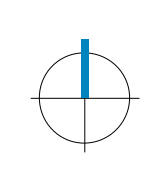

ÚZEMNÍ PLÁN



Seznam veřejně prospěšných staveb
 Dopravní infrastruktura
 WD1 - občalová a místní komunikace
 WD2 - místní komunikace
 WD3 - místní komunikace
 WD4 - místní komunikace
 WD5 - místní komunikace
 Veřejně prospěšné stavby - veřejná infrastruktura
 WP - veřejné prostranství

Seznam veřejně prospěšných opatření
 WO1 - regionální biokoridor RSK 573 a vložnými lokálními biocentry M1, M2, M4-M6
 WO2 - pás sídelní zeleně (snížování ohrožení v území)

- Legenda**
- administrativní hranice obce Údlice
 - hranice katastrálních území
 - veřejně prospěšné stavby a možnosti uplatnění předkupního práva
 - WP veřejné prostranství
 - veřejně prospěšné stavby a opatření s možností vyvlastnění
 - WD dopravní infrastruktura
 - veřejně prospěšná opatření
 - WO založení prvku územního systému ekologické stability
 - WO snížování ohrožení v území



Architekti ČERNÍ | urbanistický ateliér

OBECNOST: Obec Údlice
 MĚSTO: Údlice, Přečaply
 ÚZEMNÍ PLÁN ÚDLICE
 Veřejně prospěšné stavby a opatření

PROJEKTOVAL: Mgr. Ing. arch. Zdeněk Černý
 VYPRACOVANÁ: Ing. arch. Hana Černá
 ČASŤ: návrh
 DATUM: červenec 2017
 MĚŘÍTKO: 1:5 000

ČERNÍ

A6
 1 2 3 4