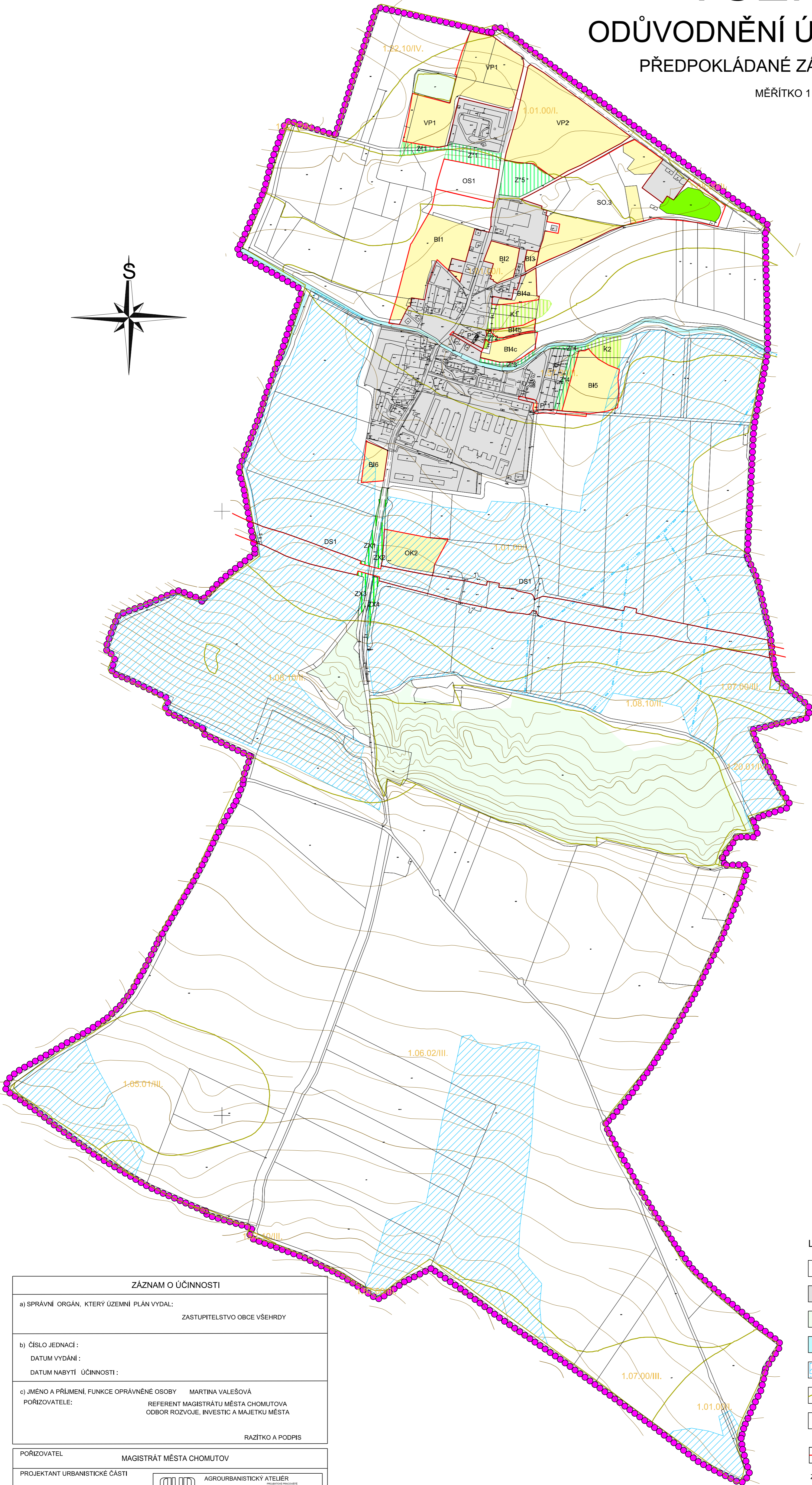



VŠEHRDY

ODŮVODNĚNÍ ÚZEMNÍHO PLÁNU



PŘEDPOKLÁDANÉ ZÁBORY PŮDNÍHO FONDU

MĚŘITKO 1 : 5 000



LEGENDA :

-  HRANICE ŘEŠENÉHO ÚZEMÍ = HRANICE OBCE
-  ZASTAVĚNÉ ÚZEMÍ
-  LESY
-  VODNÍ TOKY A PLOCHY
-  MELIOROVANÁ PLOCHA - ODVODNĚNÍ
-  OHRANĚNÍ BONITOVANÝCH PŮDNĚ EKOLOGICKÝCH JEDNOTEK - (BPEJ)
-  1.19.04/IV. KÓD BPEJ/TRÍDA OCHRANY
-  HRANICE NAVRŽENÝCH PLOCH
- ZÁBOR ZPF:**
-  ORNÁ PŮDA
-  TRVALÉ TRAVNÍ POROSTY
-  ZAHRADA
- NÁVRH**
-  VEŘEJNÁ ZELEŇ
-  OCHRANNÁ A IZOLAČNÍ ZELEŇ
-  KRAJINNÁ ZELEŇ

ZÁZNAM O ÚČINNOSTI	
a) SPRÁVNÍ ORGÁN, KTERÝ ÚZEMNÍ PLÁN VYDAL:	ZASTUPITELSTVO OBCE VŠEHRDY
b) ČÍSLO JEDNACÍ:	
DATUM VYDÁNÍ:	
DATUM NABYTÍ ÚČINNOSTI:	
c) JMÉNO A PŘÍJMENÍ, FUNKCE OPRAVNĚNÉ OSOBY	MARTINA VALEŠOVÁ
POŘIZOVATELE:	REFERENT MAGISTRÁTU MĚSTA CHOMUTOVA ODBOR ROZVOJE, INVESTIC A MAJETKU MĚSTA
RAZÍTKO A PODPIS	
POŘIZOVATEL	MAGISTRÁT MĚSTA CHOMUTOV
PROJEKTANT URBANISTICKÉ ČÁSTI	 AGROURBANISTICKÝ ATÉLIÉR <small>PROJEKTOVÁČNÍ A INŽENYRSKÁ FIRMÁ, s.r.o.</small>
ODPOVĚDNÝ PROJEKTANT	ING. STANISLAV ZEMAN
DIGITÁLNÍ ZPRACOVÁNÍ	 DUNÁTO, s.r.o. <small>INŽENYRSKÁ FIRMÁ, s.r.o.</small>
NÁZEV AKCE	OBEC VŠEHRDY ÚZEMNÍ PLÁN
NÁZEV VÝKRESU	PŘEDPOKLÁDANÉ ZÁBORY PŮDNÍHO FONDU
ČÁST DOKUMENTACE	GRAFICKÁ ČÁST ODŮVODNĚNÍ ÚZEMNÍHO PLÁNU
ETAPA	05/2012
DATUM	1 : 5 000
MĚŘITKO	AD
FORMÁT	ČÍSLO VÝKRESU: 9
ČÍSLO VÝKRESU:	ČÍSLO PARE: