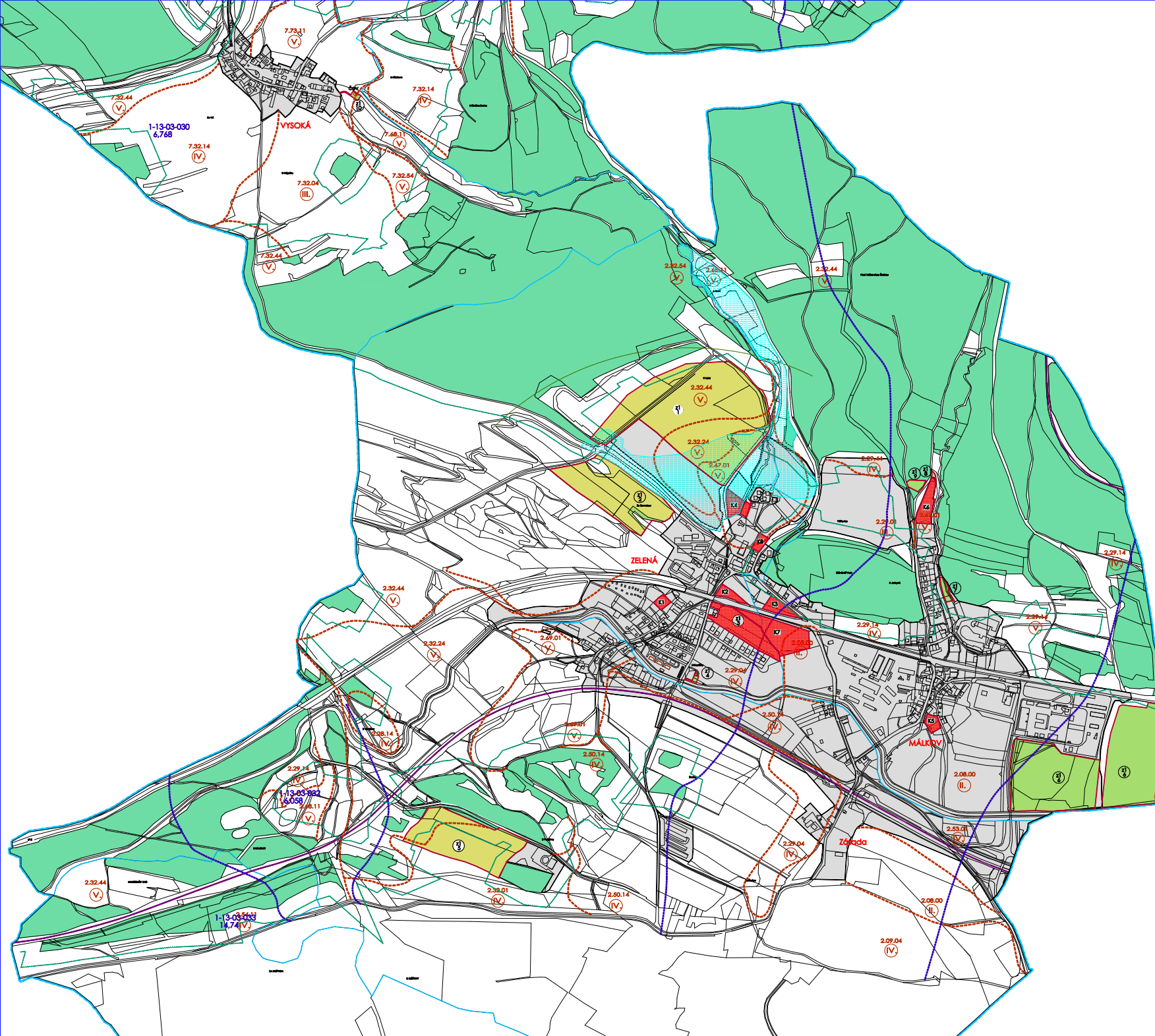


# ZMĚNA Č. 1 ÚZEMNÍHO PLÁNU MÁLKOV

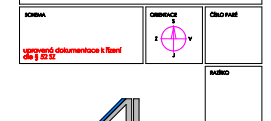
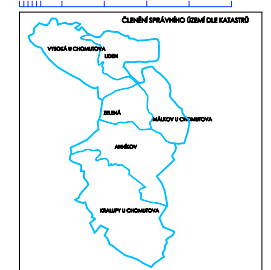


### LEGENDA

STAV	NÁVRH	ZMĚNA I	
			HRANICE ŘEŠENÉHO ÚZEMÍ
			HRANICE KATASTRŮ
			HRANICE ZASTAVITELNÉHO A ZASTAVITELNÉHO ÚZEMÍ
			HRANICE ZASTAVITELNÉHO ÚZEMÍ
			PLOCHY URČENÉ K PLNĚNÍ FUNKCE LEBA
			OP LEBA
			TRVALÝ TRAVNĚ POROST
			SADY
			KÓD BPEJ
			HRANICE BPEJ
			HRANICE ROZVOJŮ
			IDENTIFIKACE ROZVOJŮ
			PLOCHY MELIORACÍ

### ZMĚNY V ÚZEMÍ - NOVÉ ZASTAVITELNÉ PLOCHY

OZN.	PLOCHA v m <sup>2</sup>	FUNKČNÍ VYUŽITÍ PLOCHY
x1/1	153 826	BYDLENÍ MĚSTSKÉHO TYPU
x1/2	54 688	TECHNICKÉ PLOCHY - HŘEBÍTV
x1/3	18 809	BYDLENÍ MĚSTSKÉHO TYPU
x1/4	882	TECHNICKÉ PLOCHY - ROZŠÍŘENÍ ČOVY
x1/5	55 007	PLOCHY PRO VÝROBU A SBLADY
x1/6	143 339	PLOCHY PRO VÝROBU A SBLADY
x1/7	2 124	BYDLENÍ MĚSTSKÉHO TYPU
x1/8	336	BYDLENÍ MĚSTSKÉHO TYPU
x1/9	2 161	BYDLENÍ MĚSTSKÉHO TYPU
x1/10	1 910	TECHNICKÉ PLOCHY - ČOVY



ING. ARCH. LADISLAV DOLBEK A ARCHITECTONICKÝ ÚSTAV PRÁHA 4, JIHLAVSKÁ 554

NÁVRH ZAJAZDŮ: JARUŠKA C. 1 ÚZEMNÍHO PLÁNU OBCI MÁLKOV  
MĚRO ZAJAZDŮ: OBCI MÁLKOV, OÚPČETÍ ÚBA  
POŘEDKOVATEL: JARUŠKA C. 1 ÚZEMNÍHO PLÁNU OBCI MÁLKOV  
OBCI ROZVOJE, MĚSTSKÉ A MĚŘITELNÉ MĚŘÍTKO

STAV: ZÁKRES  
MĚŘITELNÉ MĚŘÍTKO: 1 : 1 000

NÁVRH VÝKRESU: ZÁKRES HODNOCENÍ NAVRHOVANÉHO ŘEŠENÍ ÚPD NA ŽPČ A PÚPFL  
2c - VÝKRES PŘEDPOKLÁDANÝCH ZÁBORŮ PŮDNIHO FONDŮ