










LEGENDA

OCHRANA PŘÍRODY A KRAJINY

-  LOKÁLNÍ BIOCENTRUM
-  LOKÁLNÍ BIKORIDOR
-  ZÁJMOVÉ PLOCHY OCHRANY PŘÍRODY
-  INTERAKČNÍ PRVEK
-  EVROPSKY VÝZNAMNÁ LOKALITA - PSCI (ÚDOLÍ HAČKY A KRÁSNÁ LIPA - BEZRUČOVO ÚDOLÍ)
-  PŘÍRODNÍ PARK BEZRUČOVO ÚDOLÍ






OCHRANA PODZEMNÍCH A POVRCHOVÝCH VOD

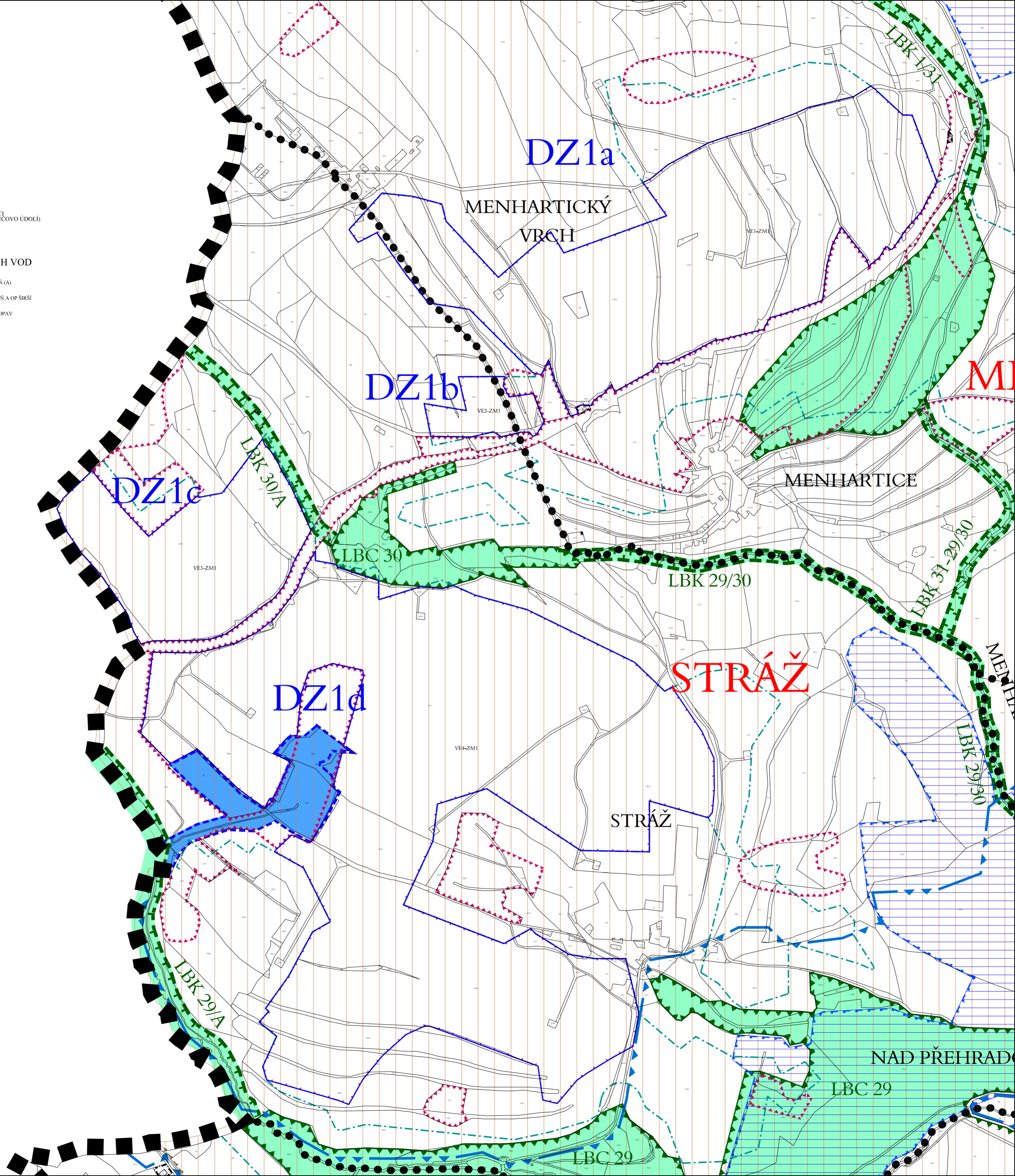
-  OP VODNÍCH ZDROJŮ II. STUPEŇ A, II. STUPEŇ (A)
-  OP VODNÍCH ZDROJŮ II. STUPEŇ B, III. STUPEŇ A OP ŠIRŠÍ
-  CELÉ ÚZEMÍ CELÉ ŘEŠENÉ ÚZEMÍ KŘIMOV JE V ZÓNE CHOPAV

OCHRANA LESA

-  VZDÁLENOST 50 M OD OKRAJE LESA

OSTATNÍ

-  DZ4 VYMEZENÍ DÍLČÍCH ZMĚN S IDENTIFIKACÍ (HRANICE ŘEŠENÉHO ÚZEMÍ)
-  HRANICE ZASTAVĚNÉHO ÚZEMÍ
-  ZASTAVITELNÉ PLOCHY - NÁVRH ZMĚNA 1
-  HRANICE KATASTRÁLNÍCH ÚZEMÍ
-  HRANICE ŘEŠENÉHO ÚZEMÍ ÚPN




ČÁST 2

KRIMOV

ZMĚNA Č.1 ÚP OBCE

POŘIZOVATEL : OBECNÍ ÚŘAD KŘIMOV
 ZPRACOVALI : ING. ARCH. IVAN KAPLAN - AGORA STUDIO
 VINOHRADSKÁ 156, PRAHA 3, 130 00

AUTOŘI : ING. ARCH. IVAN KAPLAN
 ING. ARCH. MARTINA FIALOVÁ
 ING. FRANTIŠEK MEDEK, ING. JAN STEFLÍČEK

NÁVRH	
VÝKRES: KONCEPCE USPOŘÁDÁNÍ KRAJINY	ČÍSLO VÝKRS 6
ZPRACOVALI: DOC. ING. ARCH. IVAN KAPLAN ING. ARCH. MARTINA FIALOVÁ	SEVER: 
MĚŘÍTKO: 1:7000	DATUM: XII/2012
