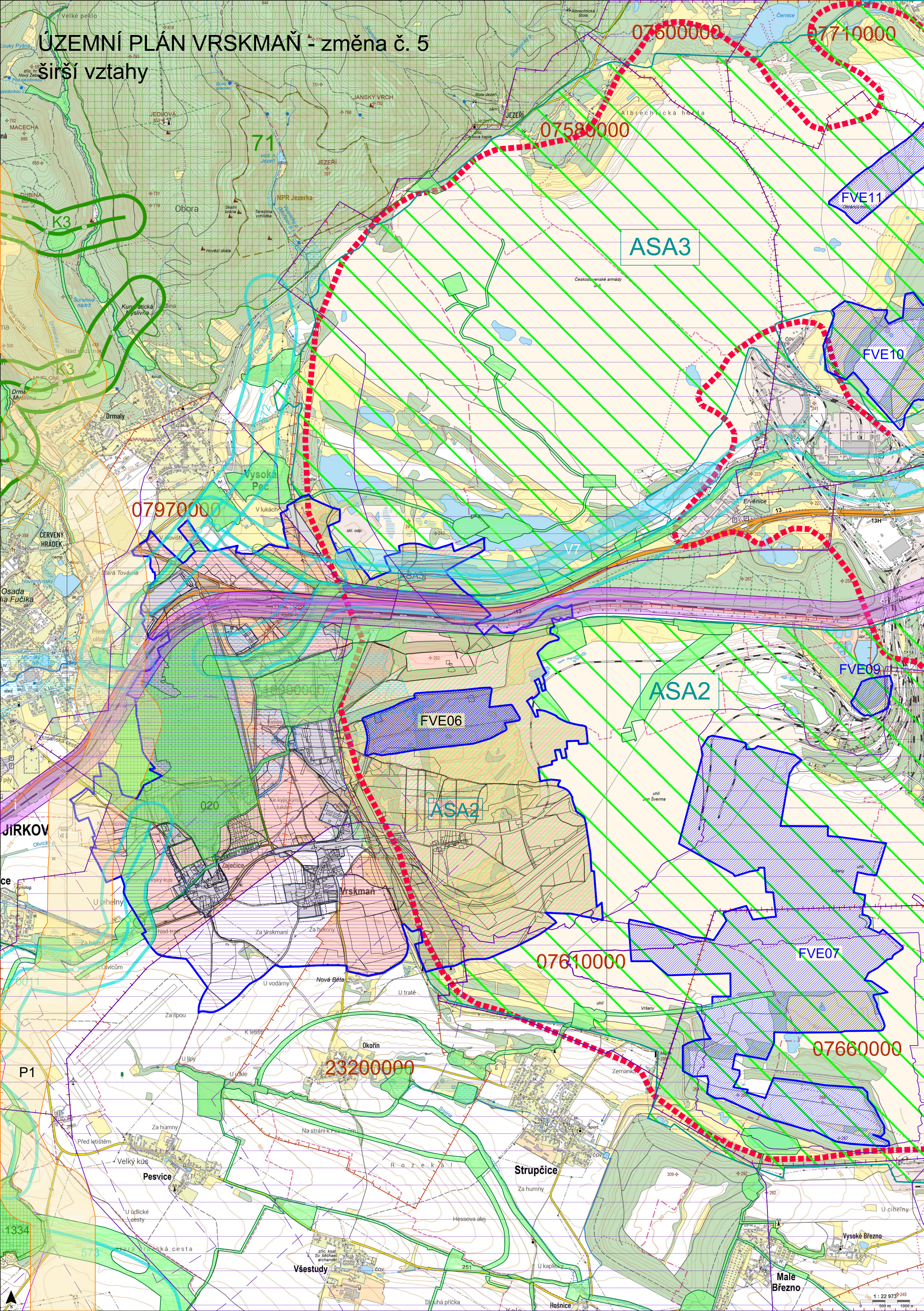


# ÚZEMNÍ PLÁN VRSKMAŇ - změna č. 5






## širší vztahy



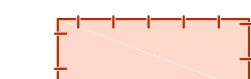




### LEGENDA

ÚP Vrskaň vnější vztahy







#### ÚZEMNÍ PLÁN VRSKMAŇ

-  hranice řešeného území
-  zastavěné území
-  plochy změn v území dle ÚP
-  plochy změn v území dle změny č.5 ÚP
-  plocha pro umístění fotovoltaických elektráren




#### LIMITY VYUŽITÍ ÚZEMÍ

-  chráněné ložiskové území
-  ložisko nerostných surovin
-  územně ekologické limity těžby
-  asanace území
-  ochranné pásmo leteckého provozu



#### ÚZEMNÍ SYSTÉM EKOLOGICKÉ STABILITY

-  nadregionální biocentrum dle ZÚR
-  osa a průběh nadregionálního biokoridoru dle ZÚR
-  regionální biocentrum dle ZÚR
-  osa a průběh regionálního biokoridoru dle ZÚR
-  lokální ÚSES dle ÚP obcí
-  návaznost ÚSES

#### DOPRAVNÍ A TECHNICKÁ INFRASTRUKTURA

-  koridor dopravní infrastruktury
-  koridor technické infrastruktury
-  koridor technické infrastruktury dle ZÚR

#### OHROŽENÍ ÚZEMÍ

-  záplavové území Q100
-  riziko záplavy pod vodním dílem

Název dokumentace:	Změna č. 5 Územního plánu Vrskaň
Orgán, který vydal změnu č. 5 Územního plánu obce Vrskaň:	Zastupitelstvo obce Vrskaň
Datum nabytí účinnosti změny č. 5 Územního plánu obce Vrskaň:	15.5.2026
Jméno a příjmení, funkce oprávněné úřední osoby pořizovatele:	Ing. Věra Černá Referent Odboru rozvoje a investic, Magistrát města Chomutova
Podpis oprávněné úřední osoby a otisk úředního razítka:	

SCHÉMA	ORIENTACE S Z V J	ČÍSLO PARE
		RAZÍTKO

ING. ARCH. LADISLAV KOMRSKA ARCHITEKTONICKÝ ATELIER PRAHA 4, MLADENOVŮVA 3234

NÁZEV ZAKÁZKY: ÚZEMNÍ PLÁN VRSKMAŇ - ZMĚNA Č. 5  
MÍSTO ZAKÁZKY: VRSKMAŇ, ÚSTECKÝ KRAJ  
POŘIZOVATEL: MAGISTRÁT MĚSTA CHOMUTOVA, ODBOR ROZVOJE A INVESTIC

ZAK.Č.: 648/2025  
STUPEŇ: NÁVRH ZMĚNY Č. 5  
DATUM: 17.5.2026  
MĚŘITKO: 1 : 50 000

NÁZEV VÝKRESU: PŘÍLOHA: 2b

VÝKRES ŠIRŠÍCH VZTAHŮ