

**OBEC VRSKMAŇ**  
**OPATŘENÍ OBECNÉ POVAHY**  
**ZMĚNA Č. 5 ÚZEMNÍHO PLÁNU VRSKMAŇ**

Zastupitelstvo obce Vrskmaň, jako věcně příslušný správní orgán ve smyslu ustanovení § 27, odst. 1, písm. d), zákona č. 283/2021 Sb., stavební zákon, ve znění pozdějších předpisů (dále jen „stavební zákon“), v souladu s § 104 a 105 ve spojení s § 334b stavebního zákona, vyhláškou č. 157/2024 Sb., o územně analytických podkladech, územně plánovací dokumentaci a jednotném standardu a § 171 a § 174 zákona č. 500/2004 Sb., správní řád, ve znění pozdějších předpisů, v souladu s usnesením zastupitelstva obce Vrskmaň č 3/25/2026 ze dne 13.4.2026

**v y d á v á**

**Změnu č. 5 Územního plánu Vrskmaň**

formou opatření obecné povahy č 1/2026, kterou se mění Územní plán Vrskmaň, vydané opatřením obecné povahy č. 1/2010 dne 17. 8. 2010 Územní plán Vrskmaň s účinností od 3. 9. 2010, který byl měněn:

- Změnou č. 1 Územního plánu Vrskmaň vydanou formou opatření obecné povahy č. 1/2015 dne 23. 3. 2015 zastupitelstvem obce Vrskmaň s účinností od 13. 4. 2015,
- Změnou č. 2 Územního plánu Vrskmaň vydanou formou opatření obecné povahy č. 1/2018 dne 17. 9. 2018 zastupitelstvem obce Vrskmaň s účinností od 16. 10. 2018.

**I. Textová část (výroková část):**

Změna č 5 Územního plánu Vrskmaň – textová část je nedílnou součástí tohoto opatření obecné povahy č. 1/2026.

**II. Grafická část (výroková část)**

Změny č. 5 Územního plánu Vrskmaň obsahuje tyto části a je nedílnou součástí tohoto opatření obecné povahy č. 1/2026:

1a Výkres základního členění území	1 : 5 000
1b Hlavní výkres	1 : 5 000
1c Výkres veřejně prospěšných staveb, opatření a asanací	1 : 5 000

## Odůvodnění:

**III. Textová část odůvodnění Změny č. 5 Územního plánu Vrskmaň**, která je nedílnou součástí tohoto opatření obecné povahy č. 1/2026.

**IV. Grafická část Odůvodnění Změny č. 5 Územního plánu Vrskmaň** obsahuje tyto části a je nedílnou součástí tohoto opatření obecné povahy č. 1/2026:

2a Koordinační výkres	1 : 5 000
2b Výkres širších vztahů	1 : 50 000
2c Výkres předpokládaných záborů půdního fondu	1 : 5 000


## Poučení

Proti Změně č. 5 Územnímu plánu Vrskmaň vydaného formou opatření obecné povahy nelze podat opravný prostředek dle § 173 odst. 2 zákona č. 500/2004 Sb., správní řád, ve znění pozdějších předpisů.



Ke dni 01.01.2024 nabyl účinnosti nový stavební zákon č. 283/2021 Sb., stavební zákon. V období od 1.7. 2024 orgány územního plánování postupují dle § 323 stavebního zákona. Pro použití informačních systémů stavební správy v přechodném období se postupuje podle jeho zvláštního ustanovení § 334b.

## Účinnost:


Toto opatření obecné povahy č. 1/2026 nabývá účinnosti v souladu s § 334b stavebního zákona nabývá účinnosti patnáctým dnem po dni vyvěšení vyhlášky způsobem umožňující dálkový přístup.



**Bc. Václav Hora**  
Starosta obce Vrskmaň



**Antonín Šneiberg**  
Místostarosta obce Vrskmaň

Záznam o účinnosti územně plánovací dokumentace	
Název dokumentace:	Změna č. 5 Územního plánu Vrskmaň
Správní orgán, který územně plánovací dokumentaci vydal:	Zastupitelstvo obce Vrskmaň
Datum nabytí účinnosti ÚPD	15.5.2026
Oprávněná úřední osoba pořizovatele:	
Jméno a příjmení:	Ing. Věra Černá
Funkce:	Referent Odboru rozvoje a investic Magistrátu města Chomutova
Podpis:	
Otisk úředního razítka:	