









## LEGENDA

-  STÁTNÍ HRANICE
-  HRANICE ŘEŠENÉHO ÚZEMÍ
-  SOUSEDNÍ OBCE
-  HRANIČNÍ PŘECHOD PRO PĚŠÍ
-  SILNICE I. TŘÍDY
-  SILNICE II. TŘÍDY
-  ŽELEZNICE SE ZASTÁVKAMI
-  KORIDOR SILNICE I. TŘÍDY DLE ZÚR ÚK
-  PLOCHY ASANACE DLE ZÚR ÚK
-  REGIONÁLNÍ PRVKY ÚSES
-  VODNÍ PLOCHY
-  OZNAČENÍ DÍLČÍCH ZMĚN ZMĚNY č.1

# VÝSLUNÍ

ZMĚNA Č.1 ÚZEMNÍHO PLÁNU

OBJEDNATEL : MĚSTO VÝSLUNÍ  
 POŘIZOVATEL : MM CHOMUTOV, odbor rozvoje a investic  
 ZPRACOVAL : ING. ARCH. IVAN KAPLAN - AGORA STUDIO  
 Vinohradská 156, Praha 3, 130 00

## Odůvodnění

VÝKRES: <b>VÝKRES ŠIRŠÍCH VZTAHŮ</b>	Č. VÝKRESU: <b>O2</b>
ZPRACOVALI:  doc. Ing. arch. Ivan KAPLAN Ing. arch. Klára VÁCHALOVÁ Ing. Kateřina JELINKOVÁ	SEVER:  PARÉ:
MĚŘÍTKO: <b>1 : 50 000</b>	DATUM: <b>duben 2026</b>