

# Obec Údlice

## Zastupitelstvo obce Údlice

### Opatření obecné povahy č. 1/2026

#### Územní plán Údlice

Zastupitelstvo obce Údlice jako příslušný správní orgán na základě ustanovení § 27 odst. 1 písm. d) zákona č. 283/2021 Sb., stavební zákon, ve znění pozdějších předpisů (dále jen "stavební zákon"), v souladu s § 104 a 105 ve spojení s § 334b stavebního zákona, vyhláškou č. 157/2024 Sb., o územně analytických podkladech, územně plánovací dokumentaci a jednotném standardu, v platném znění a § 171 až 174 zákona č. 500/2004 Sb., správní řád, ve znění pozdějších předpisů v souladu s usnesením zastupitelstva obce Údlice č. 006/26 ze dne 5. března 2026

**vydává**

### Územní plán Údlice

formou opatření obecné povahy č. 1/2026 , který obsahuje:

- Textovou část – výroková část Územního plánu Údlice, která je nedílnou součástí tohoto opatření obecné povahy
- Grafickou část Územního plánu Údlice, která je nedílnou součástí tohoto opatření obecné povahy obsahující tyto části:
  - o A1 | Výkres základního členění území 1 : 5 000
  - o A2 | Hlavní výkres 1 : 5 000
  - o A3 | Výkres veřejně prospěšných staveb, opatření a asanací 1 : 5 000
  - o Schéma etapizace (vloženo v textu) 1 : 15 000


### Odůvodnění

Odůvodnění Územního plánu Údlic obsahuje:


- textovou část – odůvodnění Územního plánu Údlic, která je nedílnou součástí tohoto opatření obecné povahy
- grafickou část odůvodnění Územního plánu Údlice, která je nedílnou součástí tohoto opatření obecné povahy obsahující tyto části:
  - o B1 | Koordinační výkres 1 : 5 000
  - o B2 | Výkres širších vztahů 1 : 50 000
  - o B3 | Výkres předpokládaných záborů půdního fondu 1 : 5 000
  - o S1 | Schéma dopravní infrastruktury 1 : 10 000
  - o S2 | Schéma technické infrastruktury – energetika 1 : 10 000
  - o S3 | Schéma technické infrastruktury – vodní hospodářství 1 : 10 000

## Poučení



Proti Územní plánu Údlice vydaného formou opatření obecné povahy nelze podat opravný prostředek (§ 173 odst. 2 zákona č. 500/2004 Sb., správní řád, ve znění pozdějších předpisů).

  
Vítězslav Daniš  
starosta



  
Mgr. Simona Pavlisová  
místostarostka

## Záznam o účinnosti

<i>Správní orgán, který Územní plán Údlic vydal:</i>	Zastupitelstvo obce Údlice
<i>Datum nabytí účinnosti Územního plánu Údlic:</i>	10.4.2026
<i>Jméno a příjmení, funkce oprávněné úřední osoby pořizovatele:</i>	Martina Valešová, referent Odboru rozvoje a investic Magistrátu města Chomutova
<i>Podpis a otisk úředního razítka:</i>	 

## Účinnost

Toto opatření obecné povahy v souladu § 334b stavebního zákona nabývá účinnosti patnáctým dnem po dni vyvěšení vyhlášky způsobem umožňující dálkový přístup.