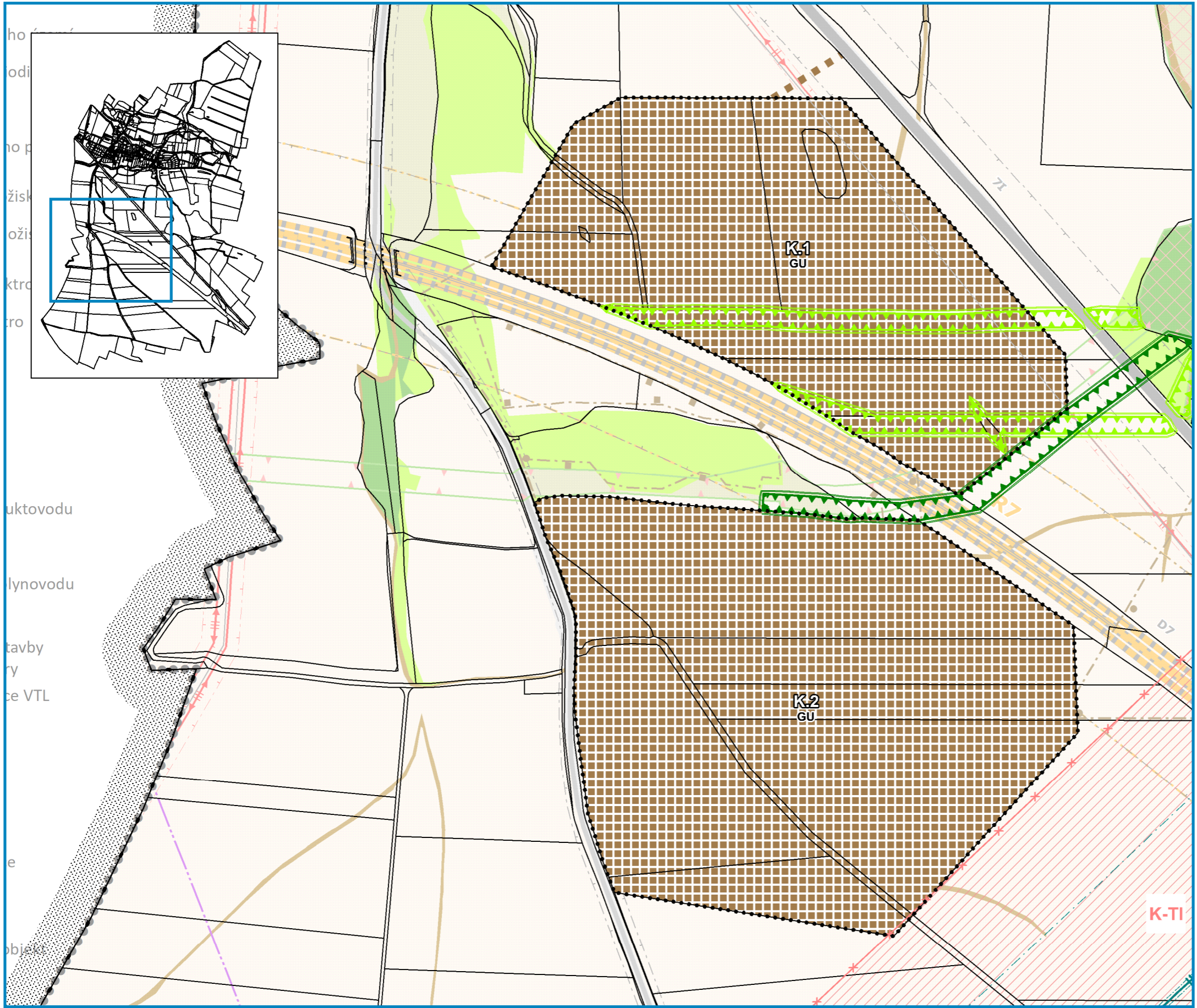










II.a Koordinační výkres
1 : 5 000 / výřez



- Legenda**
-  hranice správního území obce Nezabylice
 -  plochy změn v krajině
 -  plochy těžby nerostů všeobecné
 -  účelová komunikace
 -  posun části navrženého lokálního biokoridoru (1. etapa)
 -  navržený lokální biokoridor (2. etapa, po ukončení těžby)
 -  koridor pro umístění technické infrastruktury navržený ke zrušení (viz schéma S)
 -  VTL plynovod s tlakem nad 40 barů, s ochranným a bezpečnostním pásmem

Celé správní území obce je situováno ve vymezeném území radiolokačního zařízení Ministerstva obrany.

