
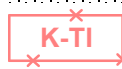



Legenda

-  správní hranice obce Nezabylice
-  koridor pro umístění stavby technické infrastruktury navržený ke zrušení (stavba realizována)

Koridor K-TI je navržen vypustit z výkresů I.b1, I.b3, I.c, II.a, II.b.
Ve výkresu I.c je koridor pro umístění veřejně prospěšné stavby označen P1, stejně jako ve výkresu II.b.

-  VTL plynovod
s tlakem nad 40 barů,
s ochranným
a bezpečnostním
pásmem

