








LEGENDA



mapový podklad a hranice

-  KATASTRÁLNÍ MAPA
-  HRANICE ŘEŠENÉHO ÚZEMÍ
-  ROZHRANÍ KATASTRÁLNÍCH ÚZEMÍ
-  ZASTAVĚNÉ ÚZEMÍ vymezené v červenci 2024


STAV NÁVRH

plochy a koridory veřejně prospěšných staveb a opatření

-  VD VPS DOPRAVNÍ INFRASTRUKTURY (osy liniových staveb)
-  VN VPS/VPO SLOUŽÍCÍ PRO SNIŽOVÁNÍ NEBEZPEČÍ V ÚZEMÍ
-  VO VPS OBČANSKÉHO VYBAVENÍ




EVROPSKÁ UNIE
EVROPSKÝ FOND PRO REGIONÁLNÍ ROZVOJ
ŠANCE PRO VÁŠ ROZVOJ



KŘIMOV

ÚZEMNÍ PLÁN

OBJEDNATEL: OBEC KŘIMOV
 POŘIZOVATEL: MÚ CHOMUTOV
 ODBOR ROZVOJE, INVESTIC A MAJETKU MĚSTA
 ZPRACOVATEL: ING. ARCH. IVAN KAPLAN - AGORA STUDIO
 VINOHRADSKÁ 156, PRAHA 3, 130 00

Návrh pro opakované veřejné projednání	
VÝKRES: VÝKRES VEŘEJNĚ PROSPĚŠNÝCH STAVEB, VEŘEJNĚ PROSPĚŠNÝCH OPATŘENÍ A ASANACÍ	Č. VÝKRESU: 3
ZPRACOVATEL:  doc. Ing. arch. Ivan KAPLAN, Ing. arch. Klára VÁCHALOVÁ, Ing. Kateřina JELINKOVÁ	SEVER:  PARE: 
MĚŘÍTKO: 1 : 5 000	DATUM: březen 2026

